










Aggiornamento della componente geologica, idrogeologica e sismica del P.G.T.
ai sensi della D.G.R. 8/7374 del 28 maggio 2008


CARTA DELLA PERICOLOSITÀ SISMICA LOCALE

TAV. 1

Scenari di pericolosità sismica locale

-  **Z1a** - Zona caratterizzata da fenomeni franosi attivi
-  **Z1b** - Zona caratterizzata da movimenti franosi quiescenti
-  **Z3a** - Zona di ciglio di scarpata
-  **Z3b** - Zona di cresta rocciosa e/o cocuzzolo
-  **Z4a** - Zona di fondovalle con presenza di depositi alluvionali e/o fluvio-glaciali granulari e/o coesivi
-  **Z4b** - Zona pedemontana di falda di detrito, conoide alluvionale e conoide detritico-lacustre
-  **Z4d** - Zona con presenza di argille residuali e terre rosse di origine eluvio-colluviale

Prospezioni geofisiche

-  Prova sismica di tipo MASW



Scala 1:10000

Massimo Eltropi



Renato Caldarelli

