PTCP BG

Provincia di Bergamo

revisione del piano territoriale di coordinamento provinciale

DISEGNO DI TERRITORIO

Rete Ecologica Provinciale

elaborati per pubblicazione febbraio 2021

1:75.000

adozione	approvazione
deliberazione del Consiglio Provinciale	deliberazione del Consiglio Provinciale
n. 21 del 19.05.2020	n. 27 del 07.11.2020

FONDAZIONE DELLA COMUNITÀ BERGAMASCA ONLUS

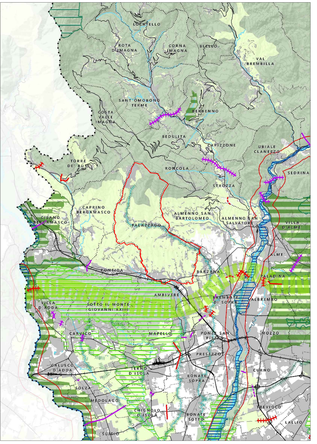

LEGENDA

- Confine provinciale
- Confini comunali
- Patrimonio idrico di superficie

ELEMENTI DI RIFERIMENTO DELLA RER

- Elementi di primo livello
- Elementi di secondo livello

Corridoi

- Corridoi regionali primari ad alta antropizzazione
- Corridoi regionali primari a bassa o moderata antropizzazione

Varchi

- Da deframmentare
- Da mantenere
- Da mantenere e deframmentare

RETE ECOLOGICA PROVINCIALE (RP titolo 8 e art. 23)

Nodi

- Aree protette
- Siti Rete Natura 2000
- Parchi locali di interesse sovracomunale (PLIS)
- Gangli

Corridoi

- Corridoi terrestri
- Corridoi fluviali
- Connessioni ripariali

Varchi

- Da deframmentare
- Da mantenere
- Da mantenere e deframmentare

PTCP BG

Provincia di Bergamo

revisione del piano territoriale di coordinamento provinciale

DISEGNO DI TERRITORIO

Luoghi sensibili

elaborati per pubblicazione febbraio 2021

1:75.000

adozione	approvazione
deliberazione del Consiglio Provinciale	deliberazione del Consiglio Provinciale
n. 21 del 19.05.2020	n. 27 del 07.11.2020

FONDAZIONE DELLA COMUNITÀ BERGAMASCA ONLUS

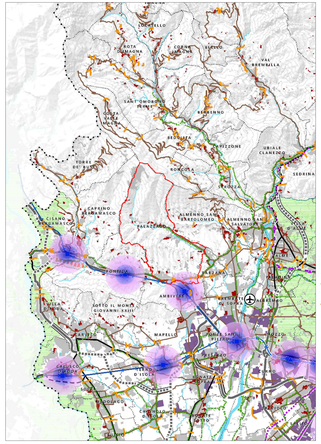

LEGENDA

- Confine provinciale
- Confini comunali
- Patrimonio idrico di superficie
- Parchi regionali nazionali

INFRASTRUTTURE PER LA MOBILITA' SU FERRO

Infrastrutture esistenti

- Tracciati ferroviari ad alta velocità
- Tracciati ferroviari
- Linee di trasporto collettivo in sede protetta
- Stazioni ferroviare
- Fermate del trasporto collettivo in sede protetta

Tracciati di progetto (RP art. 39 e titolo 11)

- Nuovi tracciati ferroviari
- Tracciati ferroviari da raddoppiare
- Linee di trasporto collettivo in sede protetta
- Stazioni ferroviarie
- Fermate del trasporto collettivo in sede protetta

INFRASTRUTTURE PER LA MOBILITA' SU GOMMA

Infrastrutture esistenti

- Autostrade
- Strade principali
- Strade principali (in galleria)
- Strade secondarie
- Strade secondarie (in galleria)
- Strade della rete locale

Tracciati di progetto (RP art. 39 e titolo 11)

- Autostrade
- Strade principali
- Strade principali (in galleria)
- Strade secondarie
- Strade secondarie (in galleria)

AEROPORTI ED AVIOSUPERFICI

- Aeroporti ed aviosuperfici (localizzazione puntuale)

LUOGHI SENSIBILI (DT_relazione sezioni 4 e 10, RP parte V)

- Ambiti della piattaforma economico-produttiva di diretta prossimità alla rete stradale primaria (RP art. 36)
- Centri storici
- Rete portante della mobilità ciclabile (RP art. 42)
- Linee di contenimento dei tessuti urbanizzati (RP art. 34)

Itinerari di scenario (RP art. 40 e titolo 11)

- Ipotesi di tracciato della mobilità su gomma
- Strade della rete locale in previsione
- Percorsi di qualità del trasporto collettivo in sede protetta

Contesti di accessibilità ciclopedonale alle stazioni del trasporto collettivo (RP art. 35)

- Area di influenza di 500 m dalle fermate e stazioni
- Area di influenza di 1000 m dalle fermate e stazioni

PTCP BG

Provincia di Bergamo

revisione del piano territoriale di coordinamento provinciale

DISEGNO DI TERRITORIO

Rete Verde Provinciale | Ambiti, sistemi ed elementi di rilevanza paesistica

elaborati per pubblicazione febbraio 2021

1:75.000

adozione	approvazione
deliberazione del Consiglio Provinciale	deliberazione del Consiglio Provinciale
n. 9 del 10.03.2020	n. 37 del 01.11.2021

FONDAZIONE DELLA COMUNITÀ BERGAMASCA ONLUS

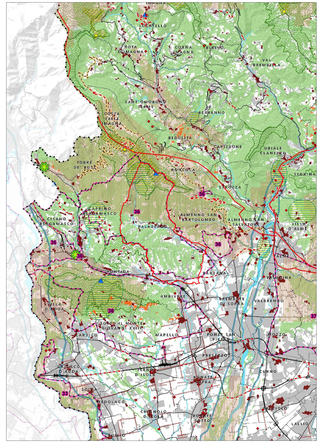

LEGENDA

- Confine provinciale
- Confini comunali
- Patrimonio idrico di superficie

PREVALENTE VALORE GEOMORFOLOGICO-NATURALISTICO (RP artt. 54 e 57)

- Geositi con perimetro definito (fonte IIT RL)
- Geositi, area indicativa (fonte IIT RL)
- Laghi insubrici, ambito di salvaguardia dello scenario lacuale (fonte PPR 2010) (art. 19, comma 4 PPR)
- Ambito di salvaguardia dei laghi insubrici (art. 19 c PPR) (fonte PPR 2010)
- Ambito di specifica tutela paesaggistica del fiume Po - (art. 20, comma 8) (fonte PPR 2010)
- Ambiti di elevata naturalità (fonte PPR 2010)

PREVALENTE VALORE AGRO-SILVO-PASTORALE (RP artt. 55 e 57)

- Alpeggi (fonte SIT RL)
- Malghe (fonte SIT RL)
- Terrazzamenti agricoli (fonte DBTR)
- Fontanili
- Boschi e fasce boscate (fonte SIT RL)

PREVALENTE VALORE STORICO CULTURALE (RP artt. 56 e 57)

- Ritrovamenti archeologici
- Navigli di rilevanza regionale (fonte PPR 2010) [art. 21.5 PPR]
- Fossi e canali di bonifica
- Segni delle centuriazioni
- Siti riconosciuti dall'UNESCO [art. 23 PPR]
- Centri storici
- Tracciati guida paesaggistici [art. 26 PPR]
- Strade panoramiche [art. 26 PPR]
- Percorsi di fruizione panoramica e ambientale
- Belvedere (fonte PPR 2010) [art. 27.2 PPR]
- Visuali sensibili [art. 27.3 PPR]
- Punti di osservazione del paesaggio lombardo (fonte PPR 2010) [art. 27.c.4 PPR]
- Alberi monumentali (fonte censimento RL-MIBACT | dato in fase di aggiornamento/completamento)

ALTRI ELEMENTI DI RILIEVO PAESAGGISTICO (RP titolo 13)

- Aggregazioni di immobili ed aree di valore paesaggistico di notevole interesse pubblico

Ambiti di rilevanza regionale

- Della montagna (fonte PPR)
- Della pianura (fonte PPR)

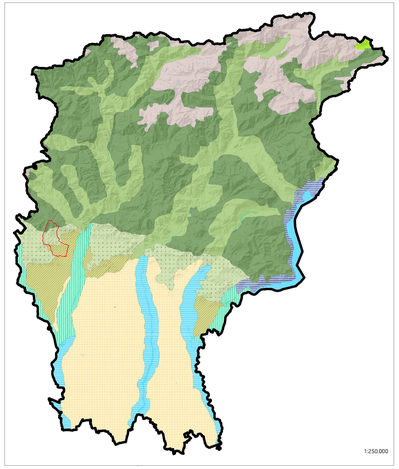

1:250.000

UNITA' TIPOLOGICHE DI PAESAGGIO (fonte PPR)

FASCIA ALPINA

- Paesaggi delle valli dei versanti
- Paesaggio delle energie di rilievo

FASCIA PREALPINA

- Paesaggi dei laghi insubrici
- Paesaggi della montagna e delle dorsali
- Paesaggi delle valli prealpine

FASCIA COLLINARE

- Paesaggi degli anfiteatri e delle colline moreniche
- Paesaggi delle colline pedemontane e della collina banina

FASCIA ALTA PIANURA

- Paesaggi delle valli fluviali escavate
- Paesaggi dei ripiani diluviali e dell'alta pianura asciutta

FASCIA BASSA PIANURA

- Paesaggi delle fasce fluviali
- Paesaggi della pianura cerealicola

COMUNE DI PALAZZAGO

PROVINCIA DI BERGAMO

PIANO DI GOVERNO DEL TERRITORIO
VARIANTE GENERALE

STUDIO PAESAGGISTICO

INDICAZIONI DEL PTCP

tav. **SP 1**

franco salvetti ingegnere

salvetti ingegneria

Via Innocenzo XI, 8
24128 Bergamo
t +39 035 403247

studio@salvetti-ingegneria.it
www.salvetti-ingegneria.it

data	febbraio 2021	scala	1:75000
rev.			1:25000
		cl.	