



COMUNE DI PALAZZAGO



AGGIORNAMENTO DELLO STUDIO GEOLOGICO COMUNALE










TAVOLA
CARTA DELLA FATTIBILITÀ GEOLOGICA PER LE
AZIONI DI PIANO - SUD

Dott. Geol. Fabio Plebani
Iscrizione Ordine dei Geologi della Lombardia n. 884

Dott. Geol. Andrea Gritti
Iscrizione Ordine dei Geologi della Lombardia n. 1481

REVISIONE:	DATA:	SCALA:	CODICE TAVOLA:
00	17 giugno 2021	1 : 5.000	04S

LEGENDA

-  Confine Comunale
- Classi di Fattibilità Geologica**
-  2A - Problematiche di tipo geologico - geotecnico
-  2B - Problematiche inerenti instabilità dei versanti e acclività
-  3A - Problematiche di tipo geologico - geotecnico e/o per instabilità ed acclività
-  3B - Problematiche di tipo idraulico
-  4 - Fattibilità con gravi limitazioni
-  4a - Aree interessate da Frane attive (Fa)
-  4b - Aree interessate da Frane quiescenti (Fq)
-  4c - Aree interessate da esondazioni (Ee)

