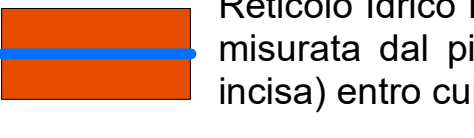



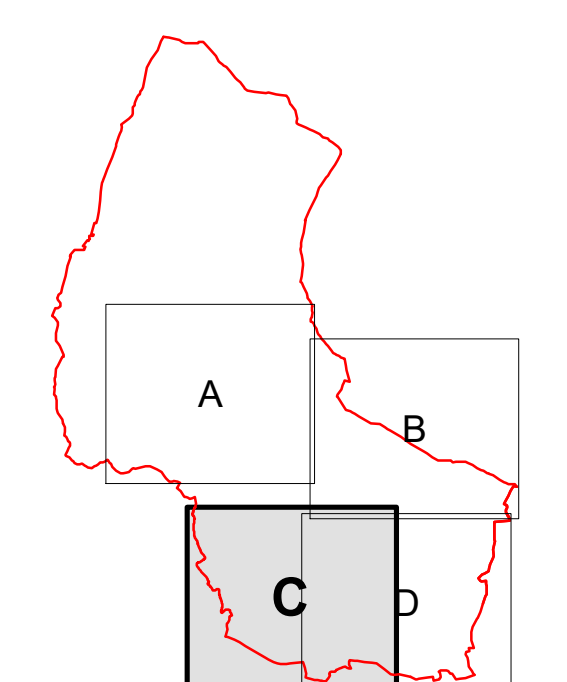


- LEGENDA**  
 R.D. 523/1904, D.G.R. 7868/2002, e successive integrazioni
-  Reticolo Idrico Principale e relativa fascia di rispetto (ampiezza 10 m misurata dal piede arginale esterno o dalla sommità della sponda incisa) entro cui vige la normativa prevista dal R.D. 523/1904
  -  Tratto scoperto
  -  Tratto tombinato e tombinato
  -  Perimetro centro edificato ai sensi ex L. 865/71 art. 18
- Reticolo Idrico Minore e relativa fascia di rispetto (ampiezza 10 m misurata dal piede arginale esterno o dalla sommità della sponda)



  
 Via Giorgi e Gatti, n. 21 - 24122 BERGAMO - e-mail: bergamo@bergamo.it  
 Tel. +39 030 248800 - +39 030 248811 - Telex +39 890 211216

**Provincia di Bergamo**  
**COMUNE DI PALAZZAGO**  
 Via Maggiore, 17 - 24030 Palazzago (BG)



**VARIANTE DELLO STUDIO DI INDIVIDUAZIONE  
 DEL RETICOLO IDRICO MINORE ED  
 ESERCIZIO DELLE ATTIVITA' DI POLIZIA IDRAULICA**







Reticolo idrico minore individuato su  
 DataBase Topografico  
 scala 1:2.000

**TAV. 3C**  
 Bergamo, dicembre 2015