





- LEGENDA**
-  Reticolo Idrico (area demaniale) individuato su mappa catastale
 -  Variazione di percorso del reticolo idrico (con numerazione)
 -  Reticolo Idrico Principale
 -  Reticolo Idrico Minore

ASSESSORATO REGIONALE DEL TERRITORIO E DELL'AMBIENTE

REGIONE LOMBARDA

CANTONE BERGAMO



Via Giorgi - 24122 BERGAMO - e-mail: bergamo@bergamo.it
Tel. +39 035 248858 - +39 035 272116 - Telefax +39 035 271216

Provincia di Bergamo
COMUNE DI PALAZZAGO
Via Maggiore, 17 - 24030 Palazzago (BG)



**VARIANTE DELLO STUDIO DI INDIVIDUAZIONE
DEL RETICOLO IDRICO MINORE ED
ESERCIZIO DELLE ATTIVITA' DI POLIZIA IDRAULICA**







Sovrapposizione della CTR sulla
mappa catastale
scala 1:7.500

TAV. 1

Bergamo, dicembre 2015