



COMUNE DI PALAZZAGO
PROVINCIA DI BERGAMO

PIANO DI GOVERNO DEL TERRITORIO VARIANTE GENERALE

PIANO DELLE REGOLE

CATALOGO EDIFICI SPARSI IN AMBITI AGRICOLI
Allegato 3

PR

franco salvetti
ingegnere

**salvetti
ingegneria**



Via Innocenzo XI 8
24128 - Bergamo - Italia
t +39 035 403247

studio@salvetti-ingegneria.it
www.salvetti-ingegneria.it

data	febbraio 2021	agg.
------	----------------------	------

Catalogo degli edifici sparsi in zona agricola.

Nota metodologica

Il presente catalogo contiene i dati elementari e l'esatta individuazione geografica di tutti gli edifici esistenti sul territorio di Palazzago, che ricadono in zona "agricola", ossia assoggettata dal PGT alle norme del capitolo V (art 47 e seguenti) delle Norme Tecniche del Piano delle Regole.

La catalogazione puntuale, eseguita con il metodo della cartografia automatizzata e della base dati georeferenziata, è finalizzata innanzitutto a rendere non solo efficace ma, in ultima analisi anche "possibile", un'azione complessiva di monitoraggio del patrimonio edilizio, che con la presente catalogazione può dirsi iniziata, ma che certamente non può che crescere nel tempo. La crescita dovrà avvenire sia nella puntualità delle conoscenze (manutenzione della base dati, cioè continuo aggiornamento, incremento quantitativo e qualitativo delle informazioni contenute), sia nell'efficacia delle procedure.

In questo senso il catalogo informatizzato degli edifici è solo una sezione di quella base dati territoriale complessiva che il comune ha necessità di implementare con riferimento a tutte le proprie incombenze di governo, e che proprio in occasione del PGT ha avviato.

Per le finalità più immediate del PGT è stata eseguita una prima classificazione degli edifici, riportata nella cartografia e all'art. 59 delle norme tecniche del Piano delle Regole.

Sono stati inseriti tutti gli edifici, compresi quelli di minime dimensioni, grazie ai supporti aerofotogrammetrico ed ortofotografico, ma certamente non si può ritenere che non ne siano sfuggiti: molti edifici sicuramente sono sfuggiti alla catalogazione semplicemente perché "invisibili" al rilevamento (in genere perché nascosti nel bosco) e non "trovati" durante i rilievi a terra. È evidente che la futura azione di monitoraggio dovrà servire anche ad integrare le mancanze.

Gli edifici minori (baracche, tettoie, ...) sono forse la categoria più problematica, perché in genere gode di poca attenzione (si tratta di edifici di valore nullo, ed è difficilissimo tenerli tutti sotto controllo) ma è tra quelle che più diffusamente possono incidere sulla qualità estetica del paesaggio.

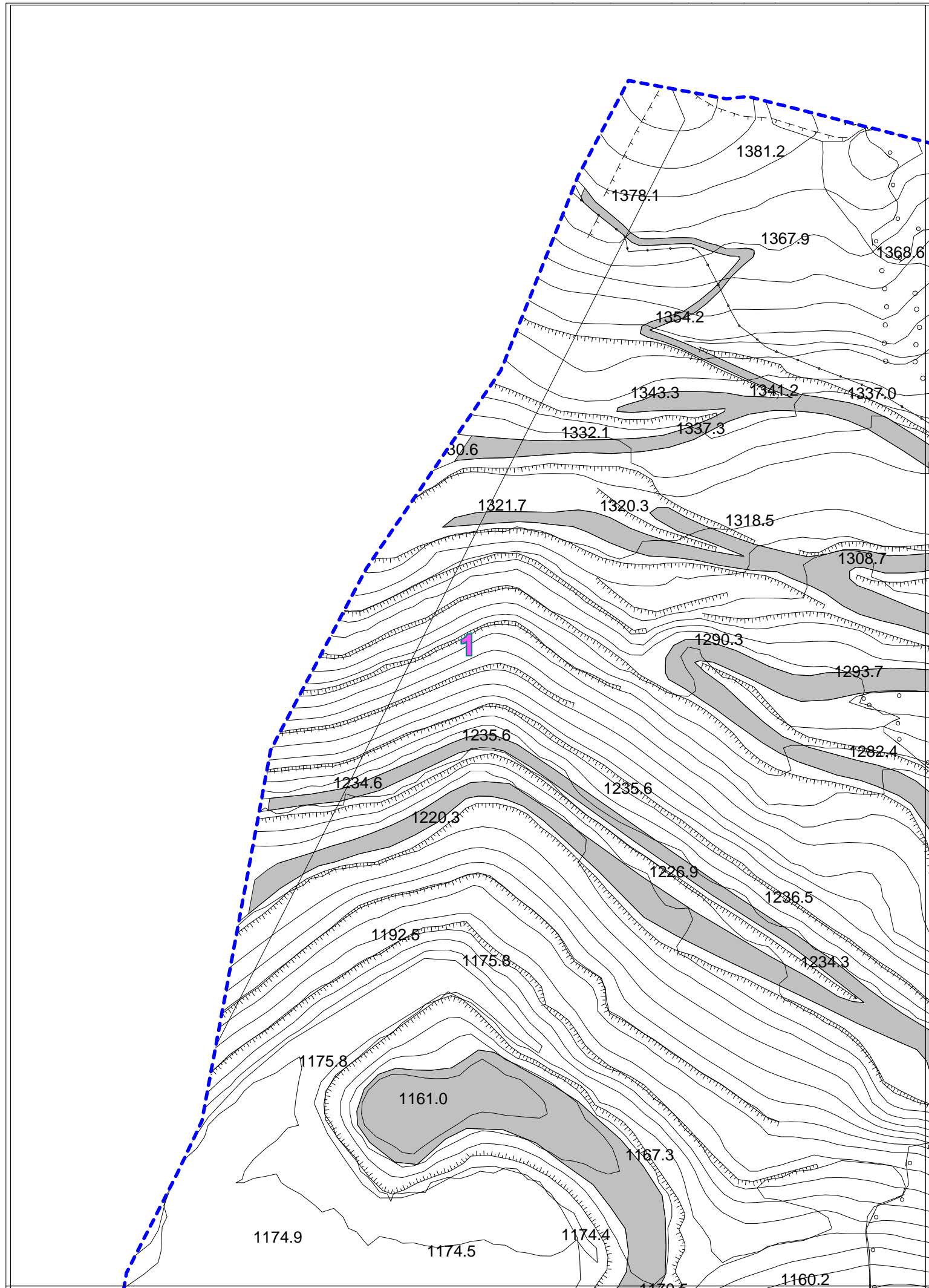
Per questo motivo tra le informazioni contenute nella base dati si trova anche la superficie dell'edificio in pianta (espressa in metri quadri) che in molti casi risulta davvero minima (pochi mq). Si tratta naturalmente di una superficie per lo più tele rilevata, determinata in base alle risultanze e per le finalità del presente catalogo, tale misura non ha certo il valore puntuale di un rilevamento diretto, ma che è un dato fondamentale per governare globalmente un patrimonio edilizio grande, complesso e sparso.

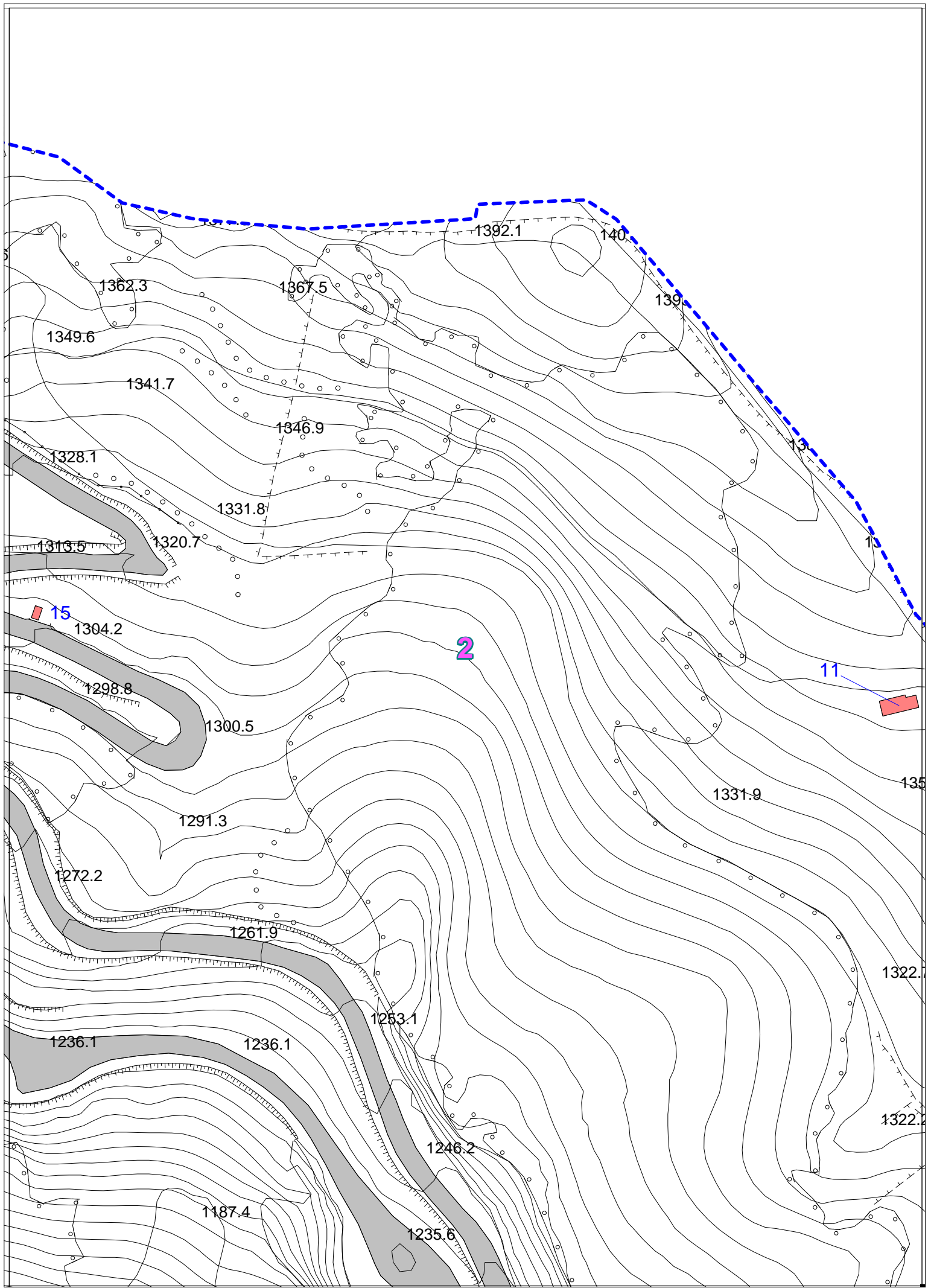
Sono stati catalogati anche alcuni edifici ricadenti in ambiti normativi non agricoli, per i quali l'immersione nel paesaggio rurale rimane elemento caratterizzante, che richiedevano un'apposita previsione normativa.

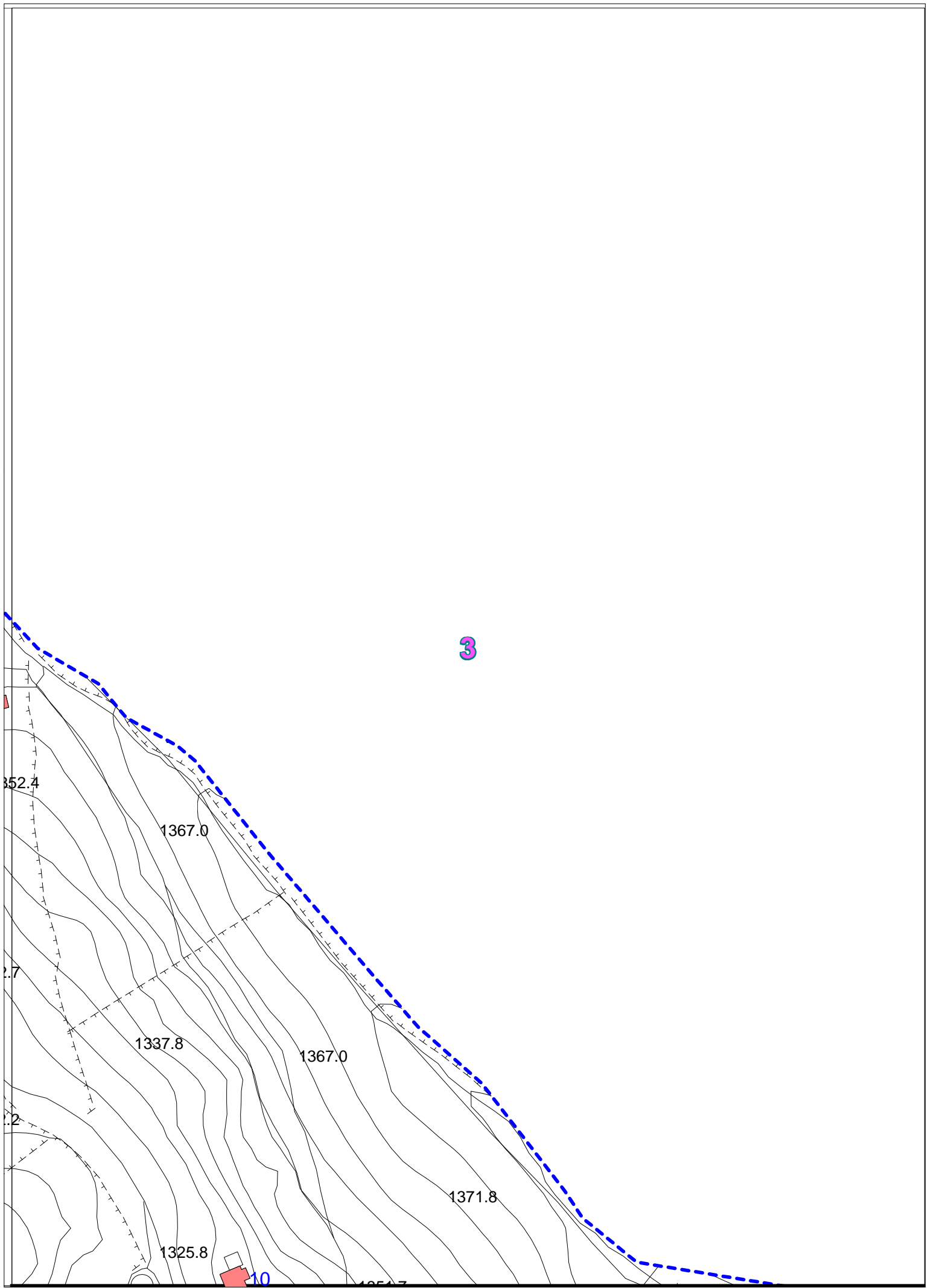
Il presente catalogo è strutturato come un atlante cartografico, con il territorio di Palazzago ripartito in 82 sezioni: riquadri di dimensione idonea per essere cartografati in scala 1:2.000 ed essere riprodotti in formato A4.

Gli edifici censiti sono 478. Di essi sono riportati due elenchi, uno ordinato in base alla numerazione progressiva dell'edificio (la numerazione progressiva non è continua) e l'altro in base alla numerazione progressiva del foglio, evidenziata nel quadro d'unione).

L'elenco riporta anche: le coordinate geografiche X e Y dell'edificio (nel sistema di riferimento Gauss Boaga), la collocazione rispetto agli ambiti paesaggistici (di cui all'art. 15 delle NTA del PDR), il contesto di uso del suolo in cui l'edificio è inserito.







3

352.4

1367.0

1367.0

2.7

1337.8

1367.0

1.2

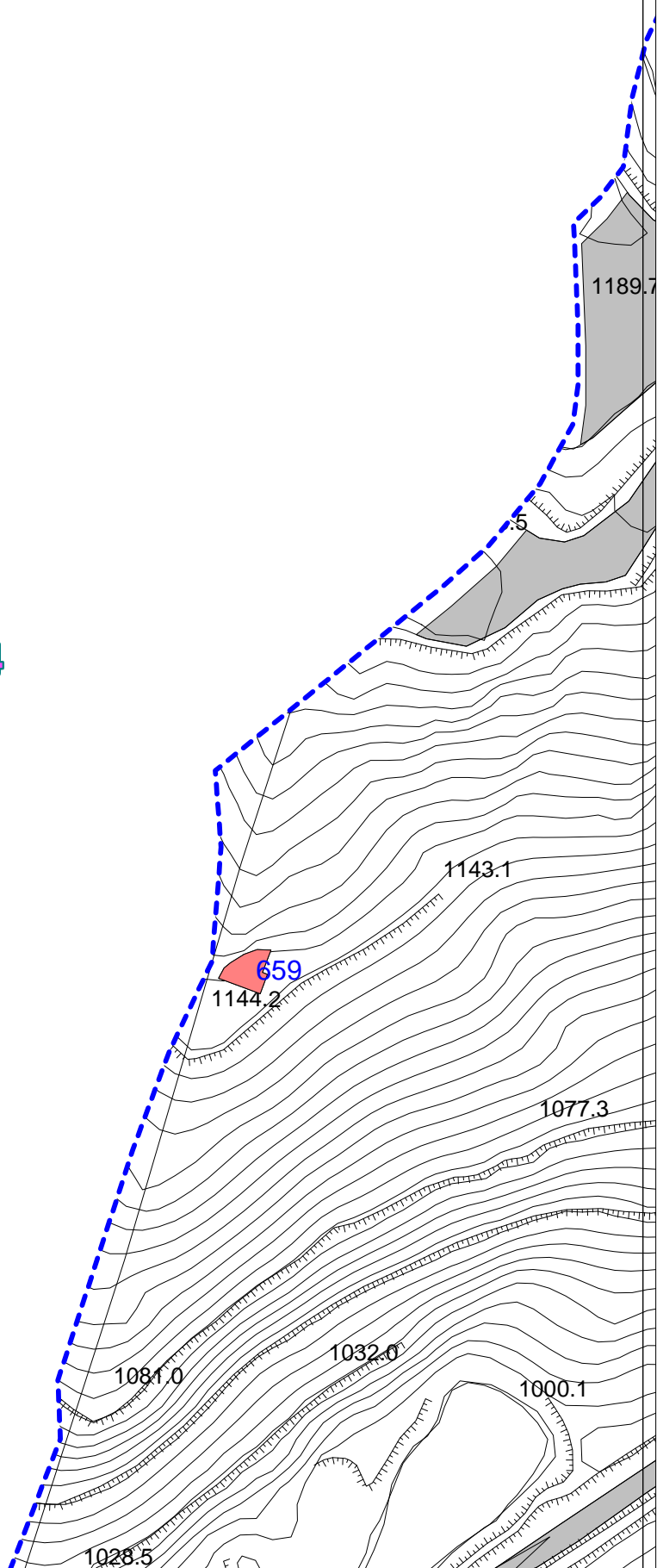
1371.8

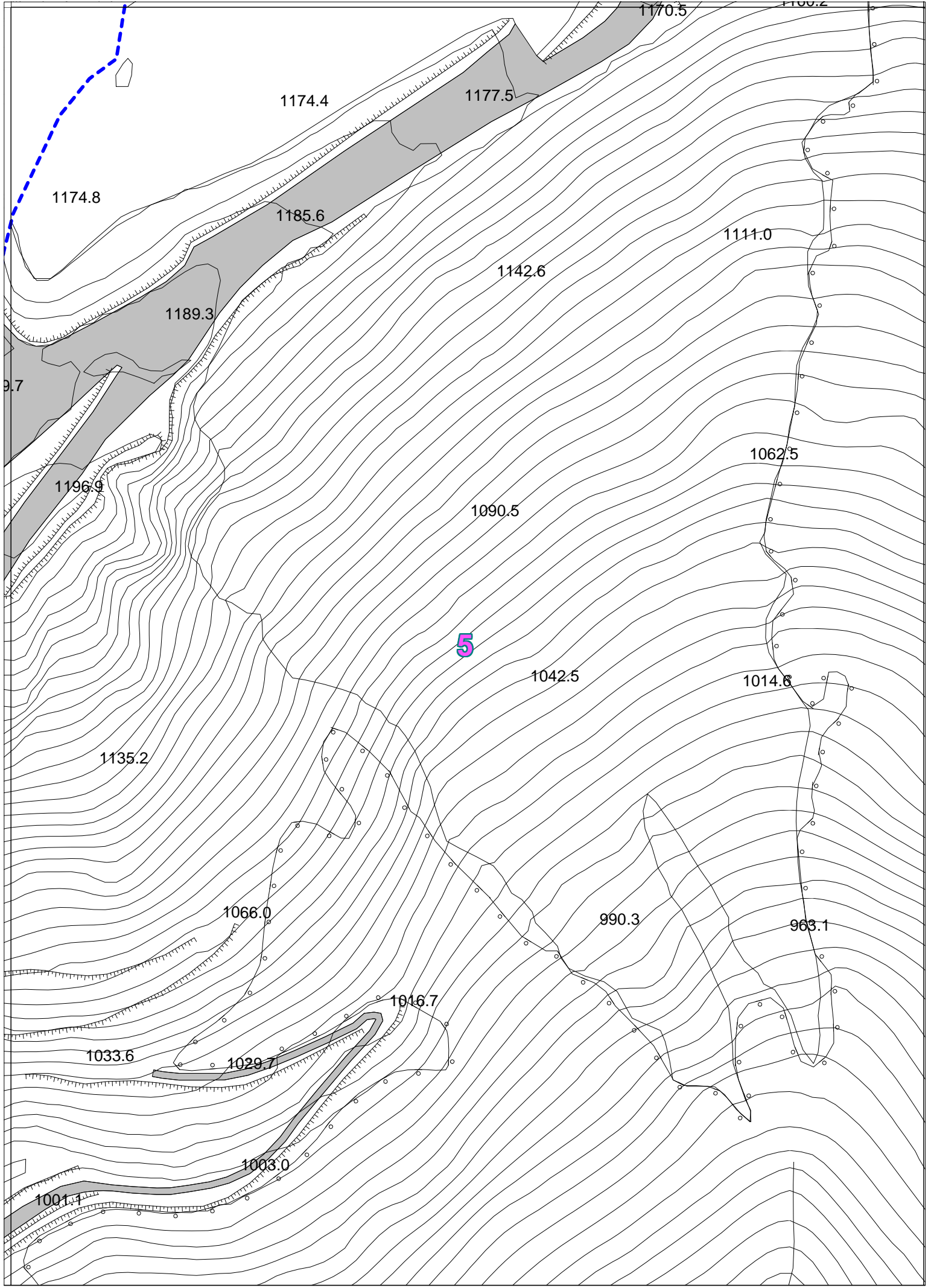
1325.8

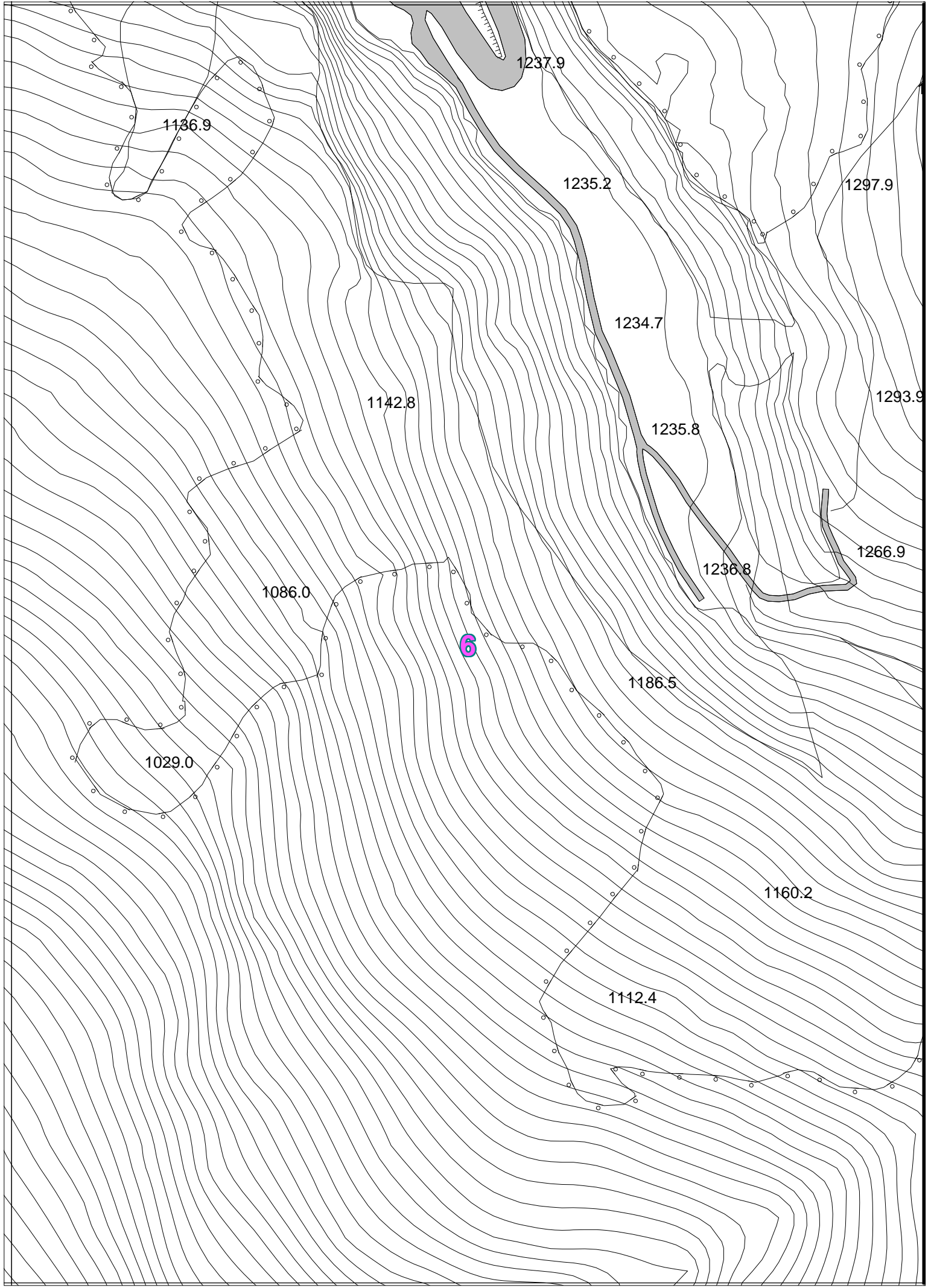
10

1254.7

4







1136.9

1237.9

1297.9

1235.2

1234.7

1293.9

1142.8

1235.8

1266.9

1086.0

1236.8

6

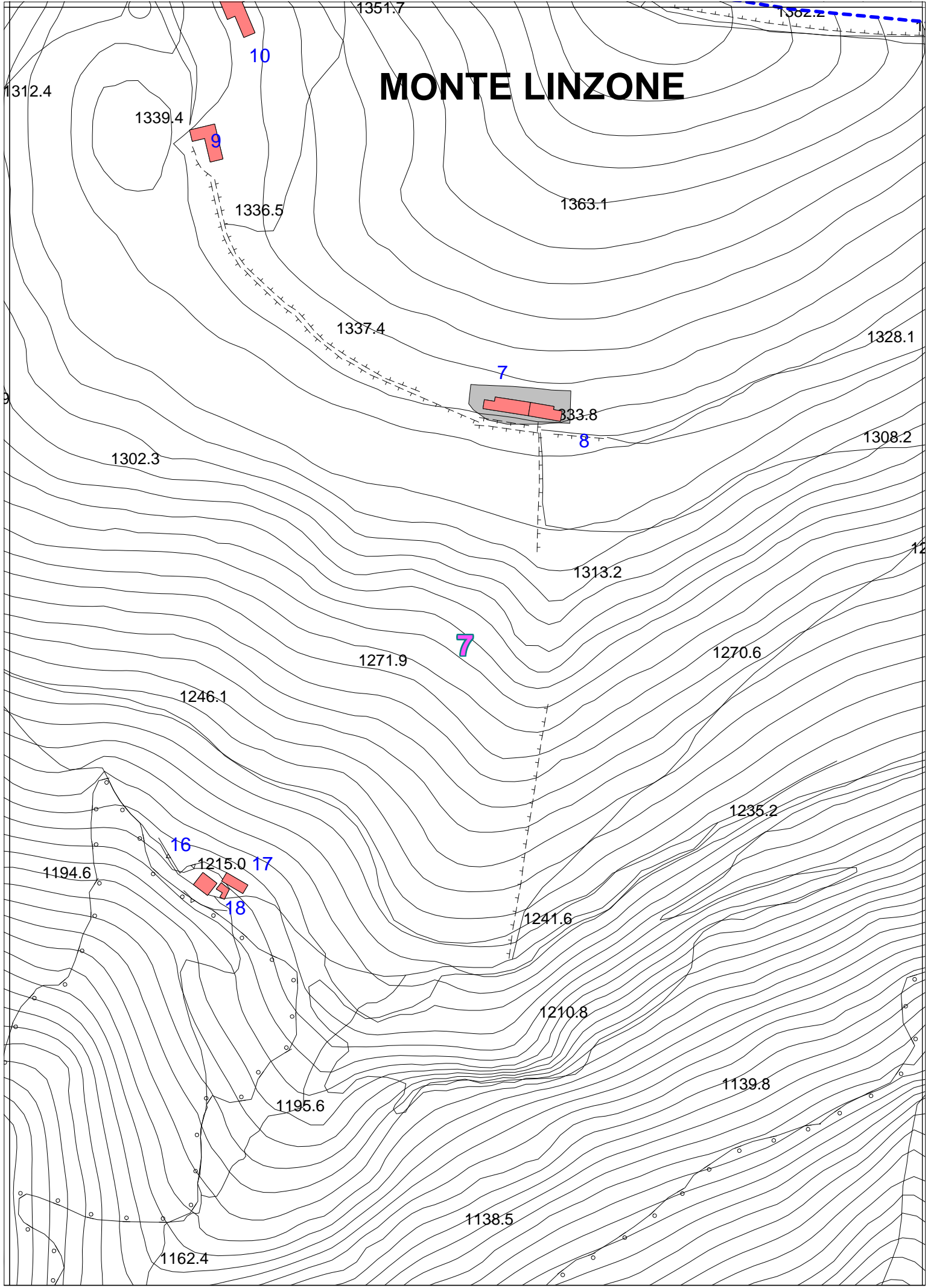
1186.5

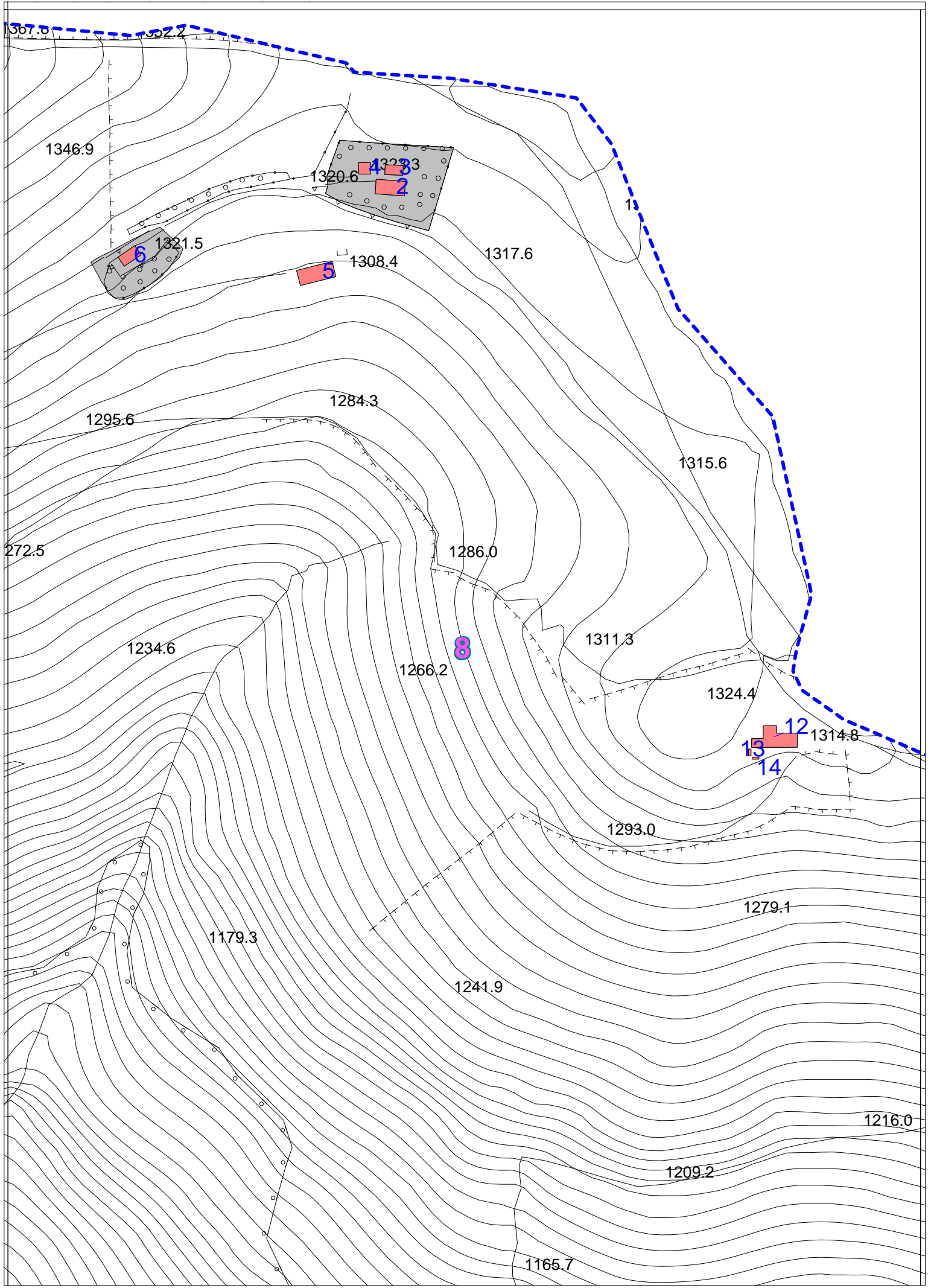
1029.0

1160.2

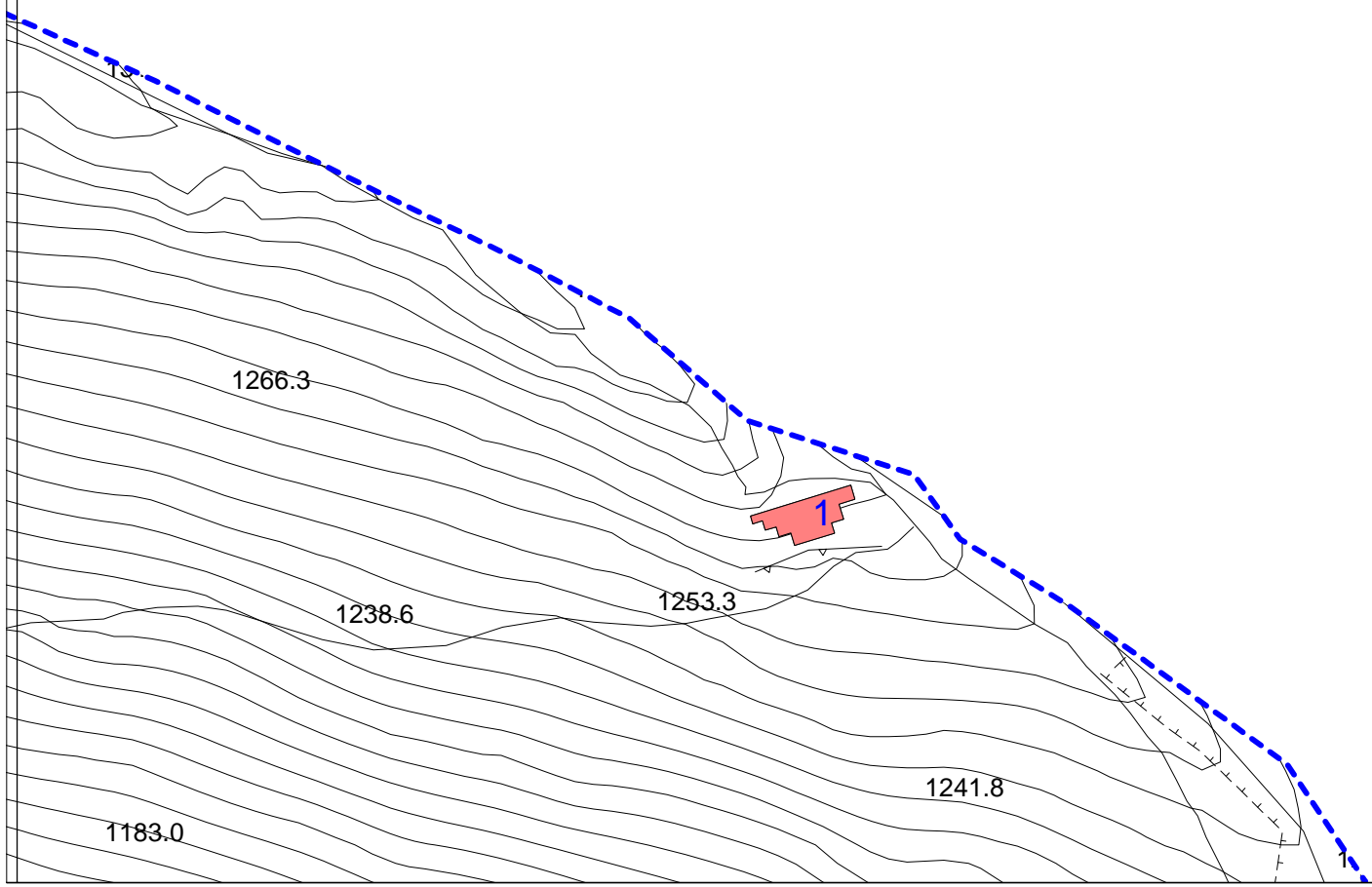
1112.4

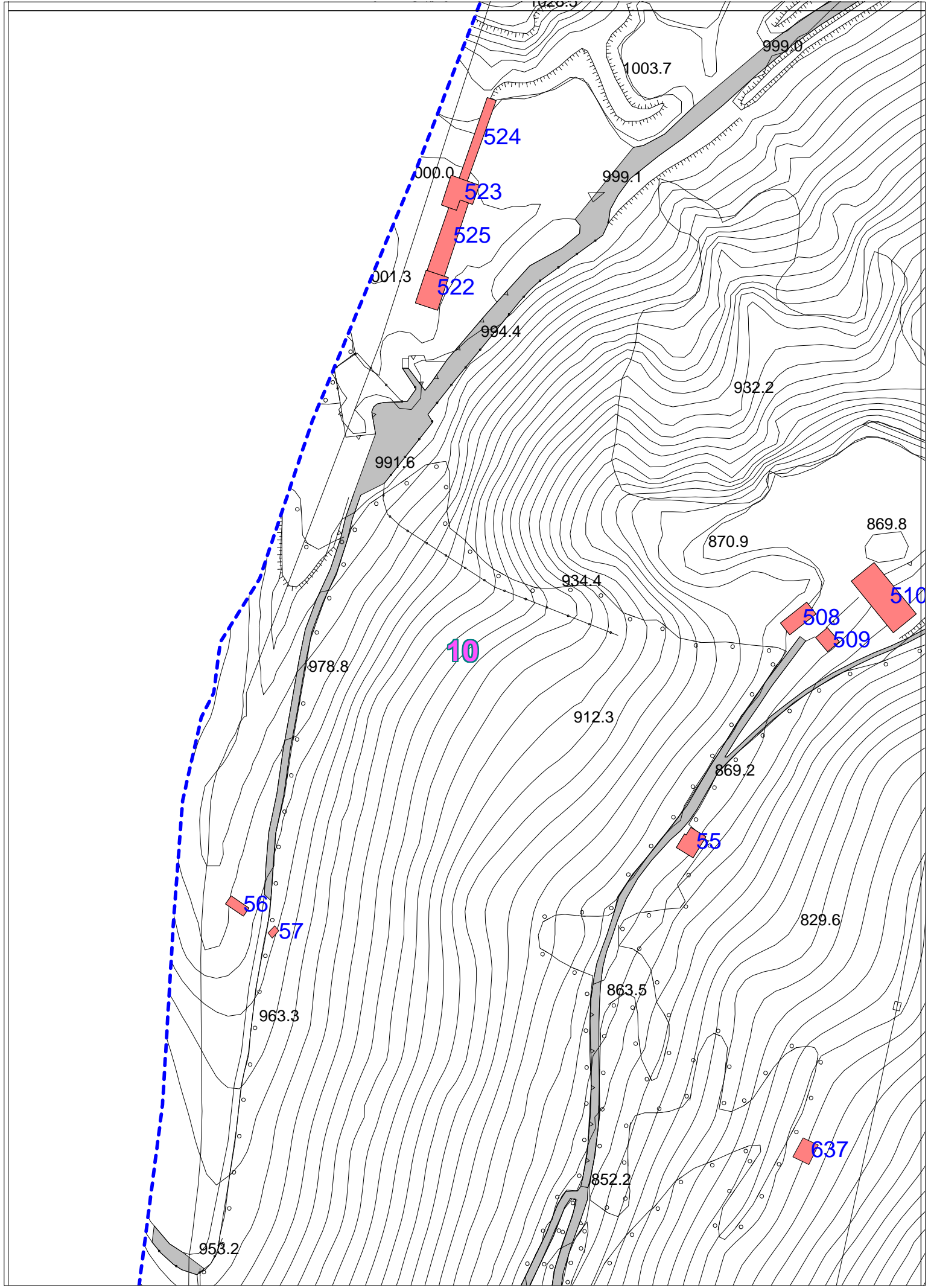
MONTE LINZONE

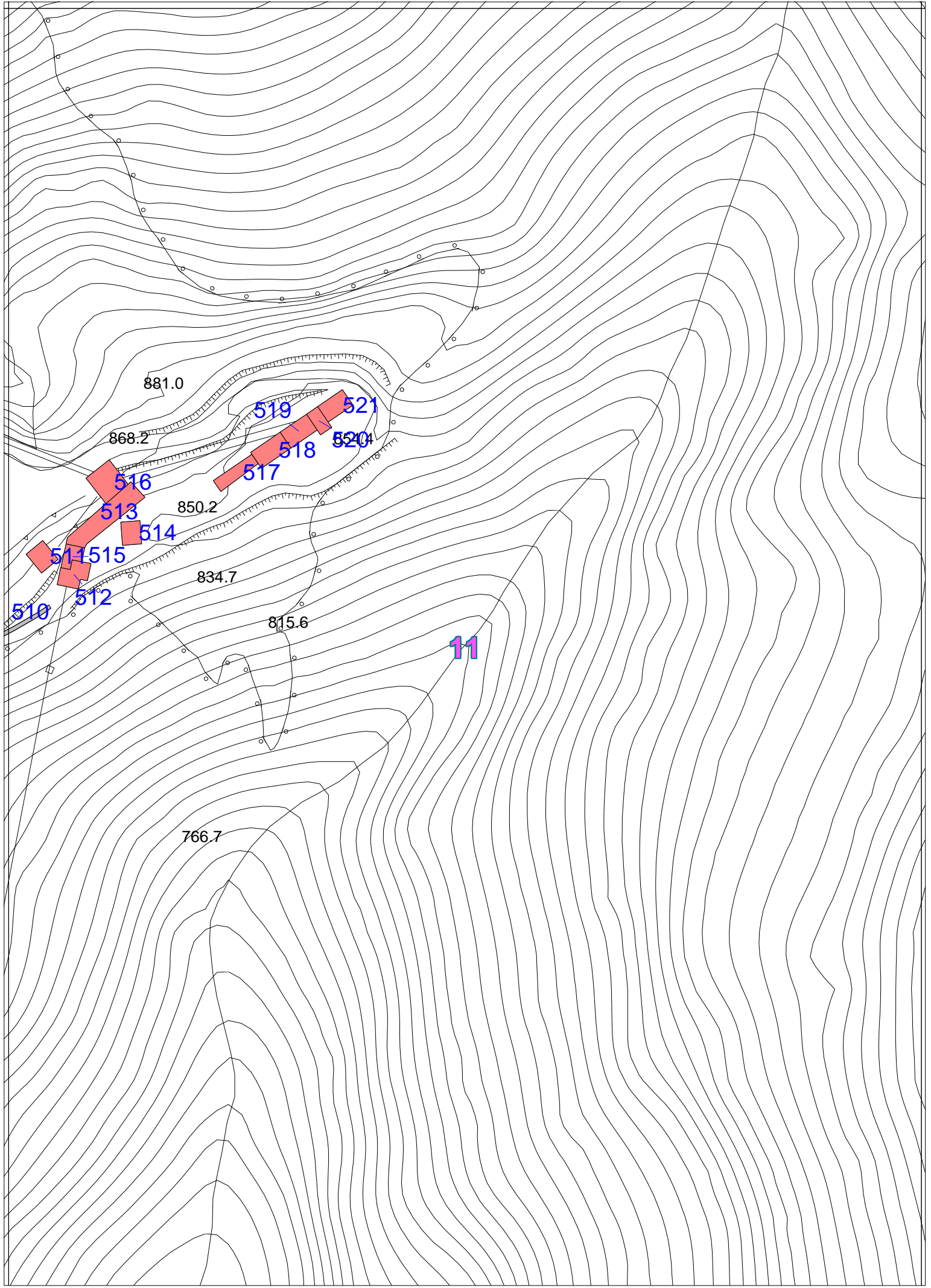


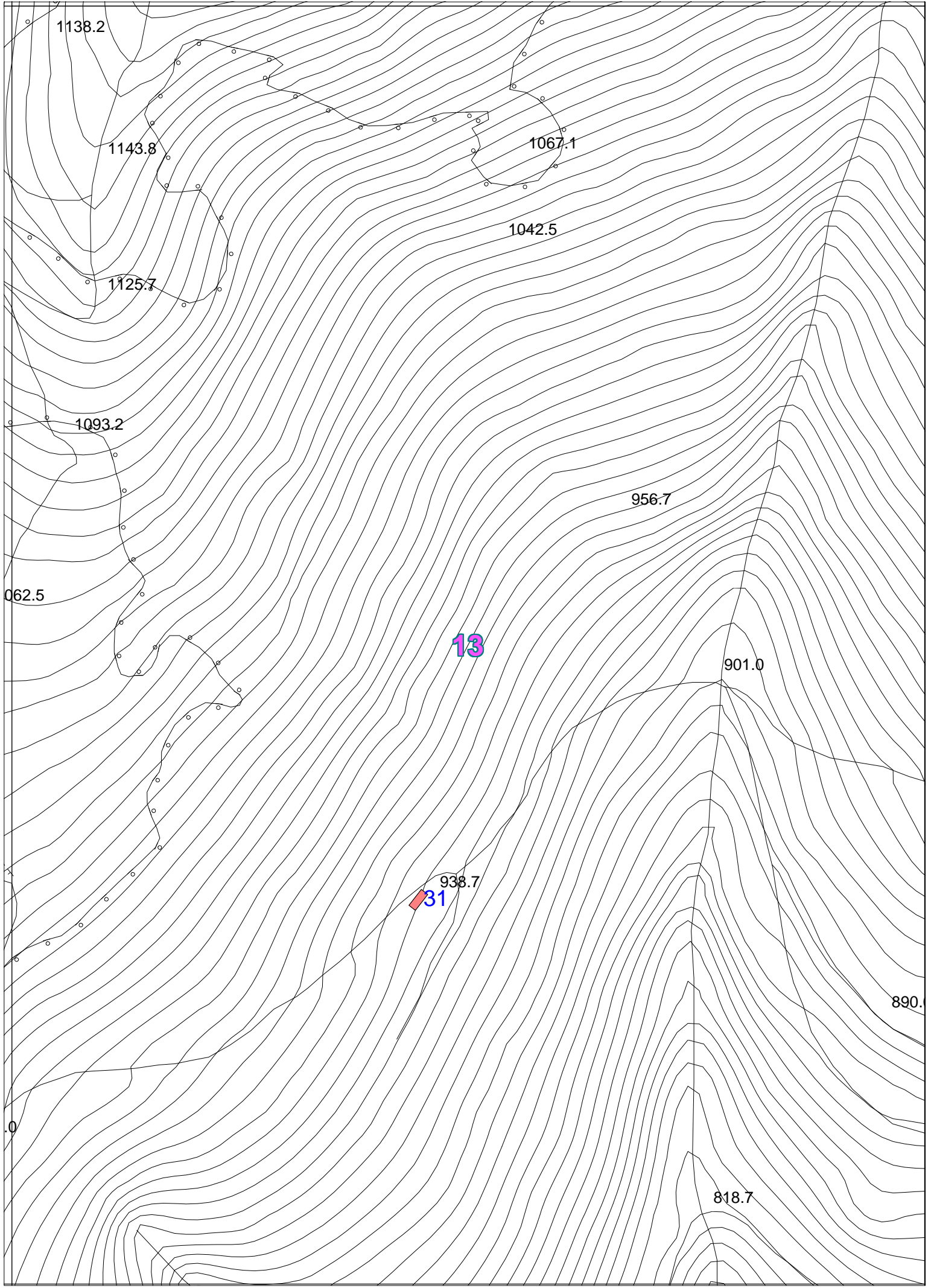


9









1138.2

1143.8

1067.1

1125.7

1042.5

1093.2

956.7

062.5

13

901.0

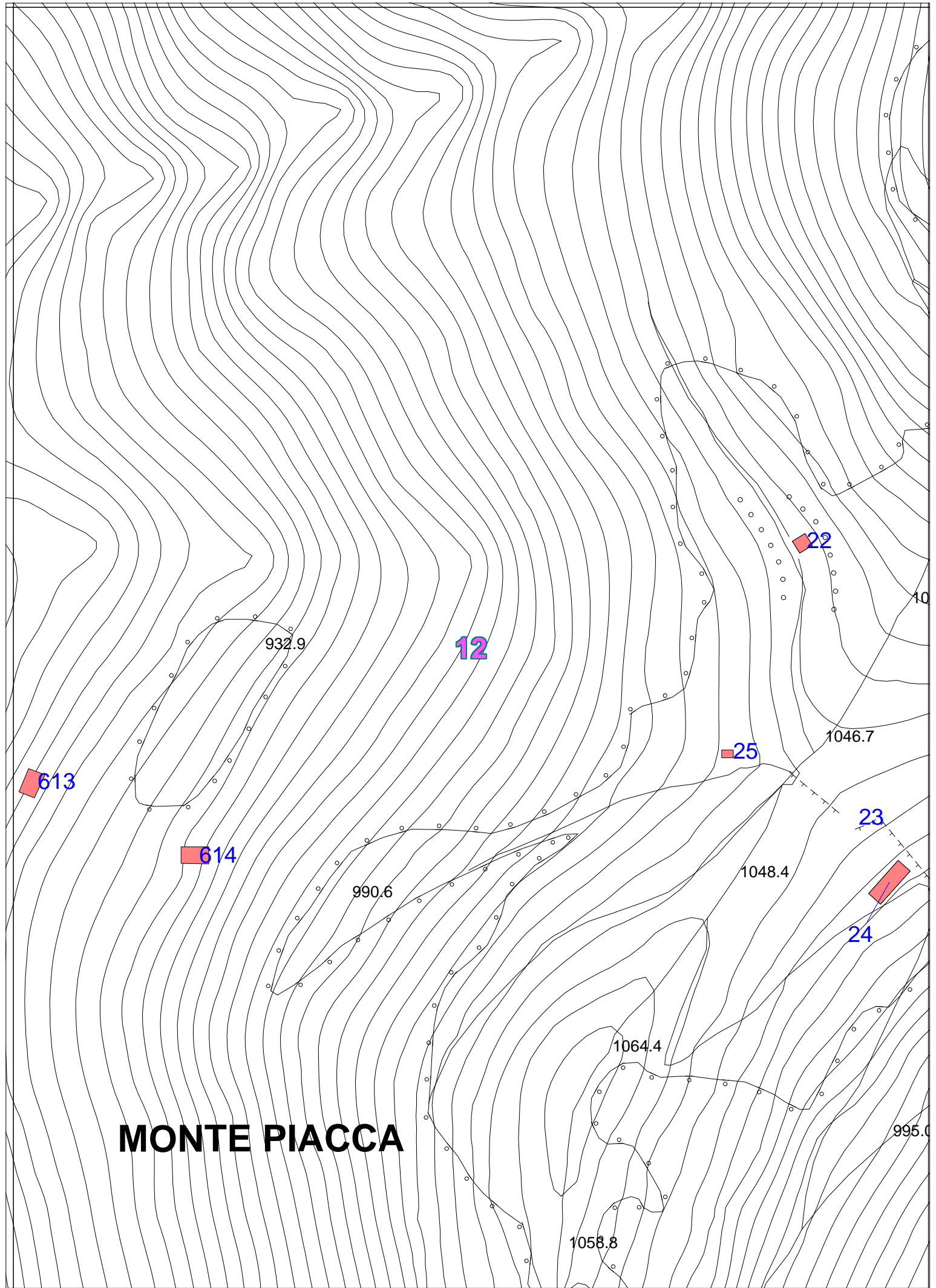
938.7

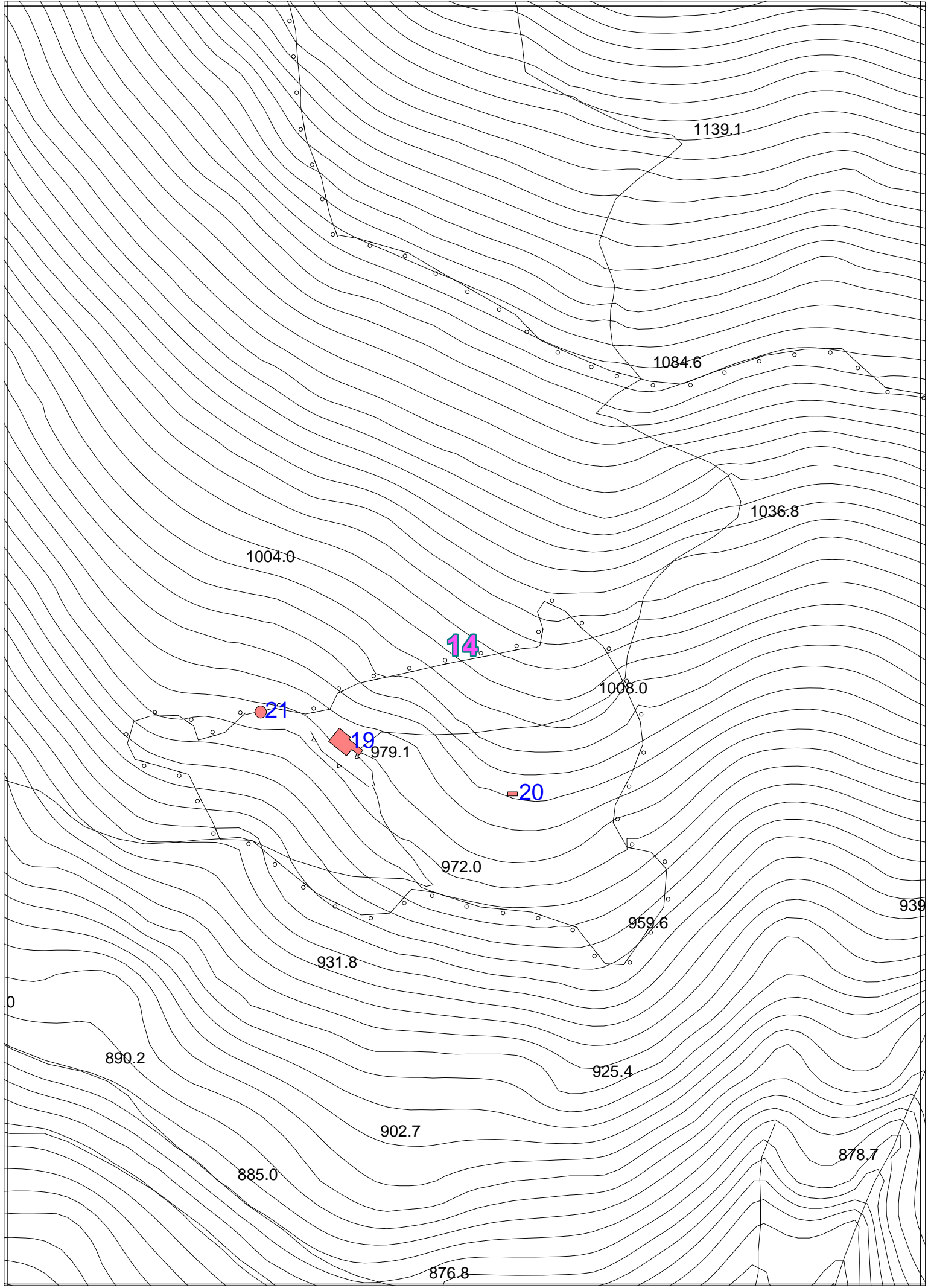
31

890.

818.7

0





1139.1

1084.6

1036.8

1004.0

14

1008.0

21

19

979.1

20

972.0

939

959.6

931.8

0

890.2

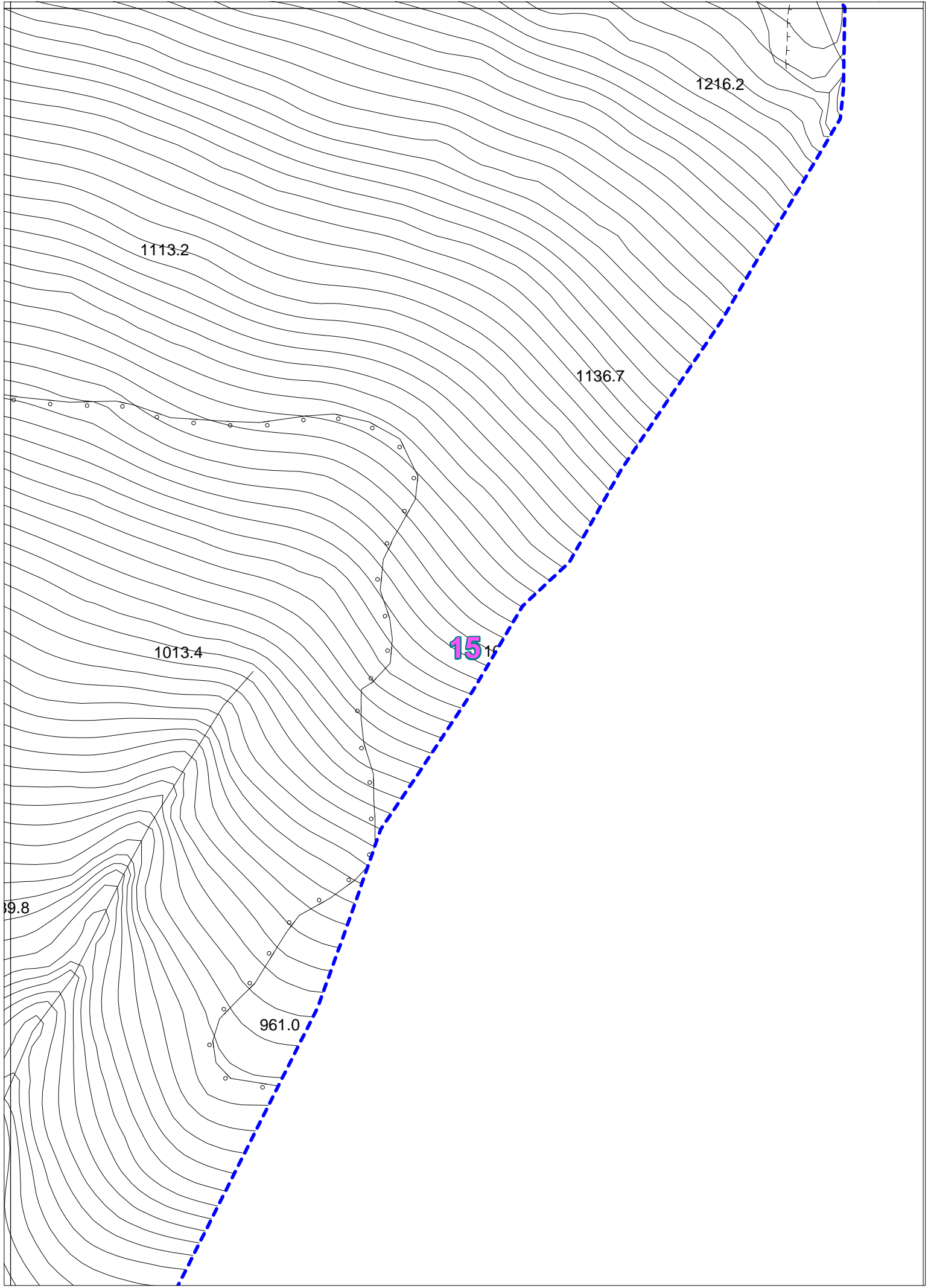
925.4

902.7

878.7

885.0

876.8



1216.2

1113.2

1136.7

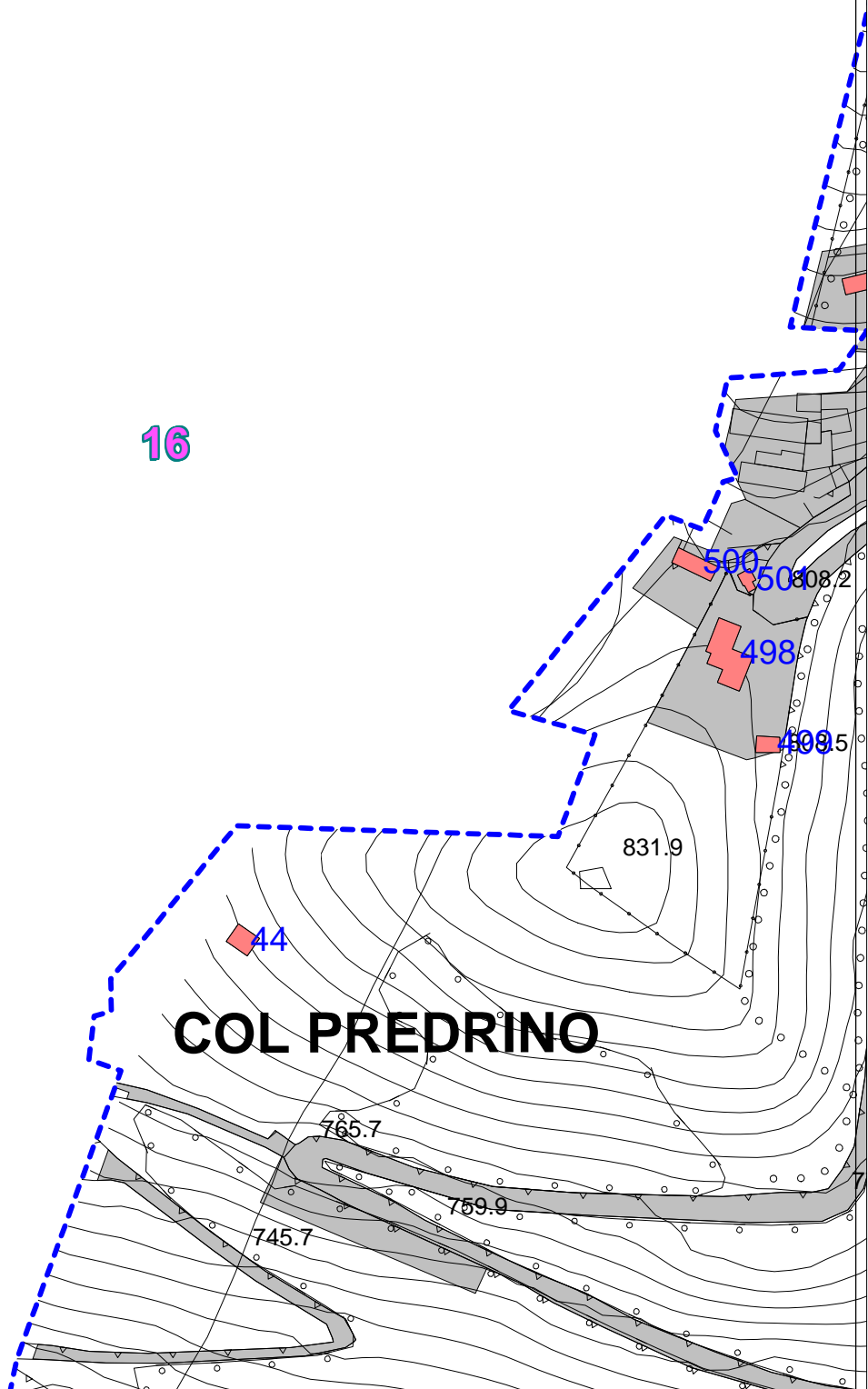
1013.4

151.4

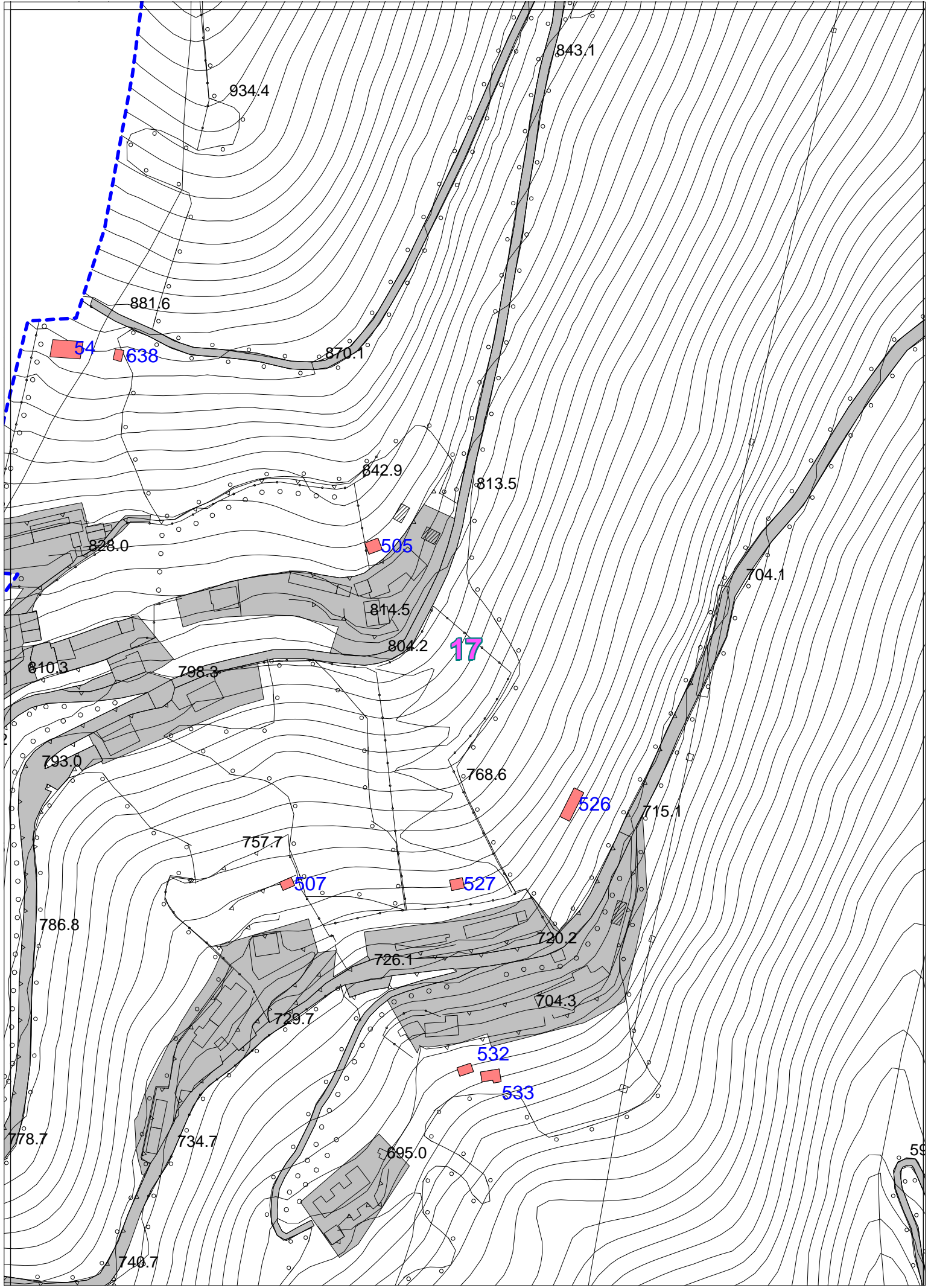
99.8

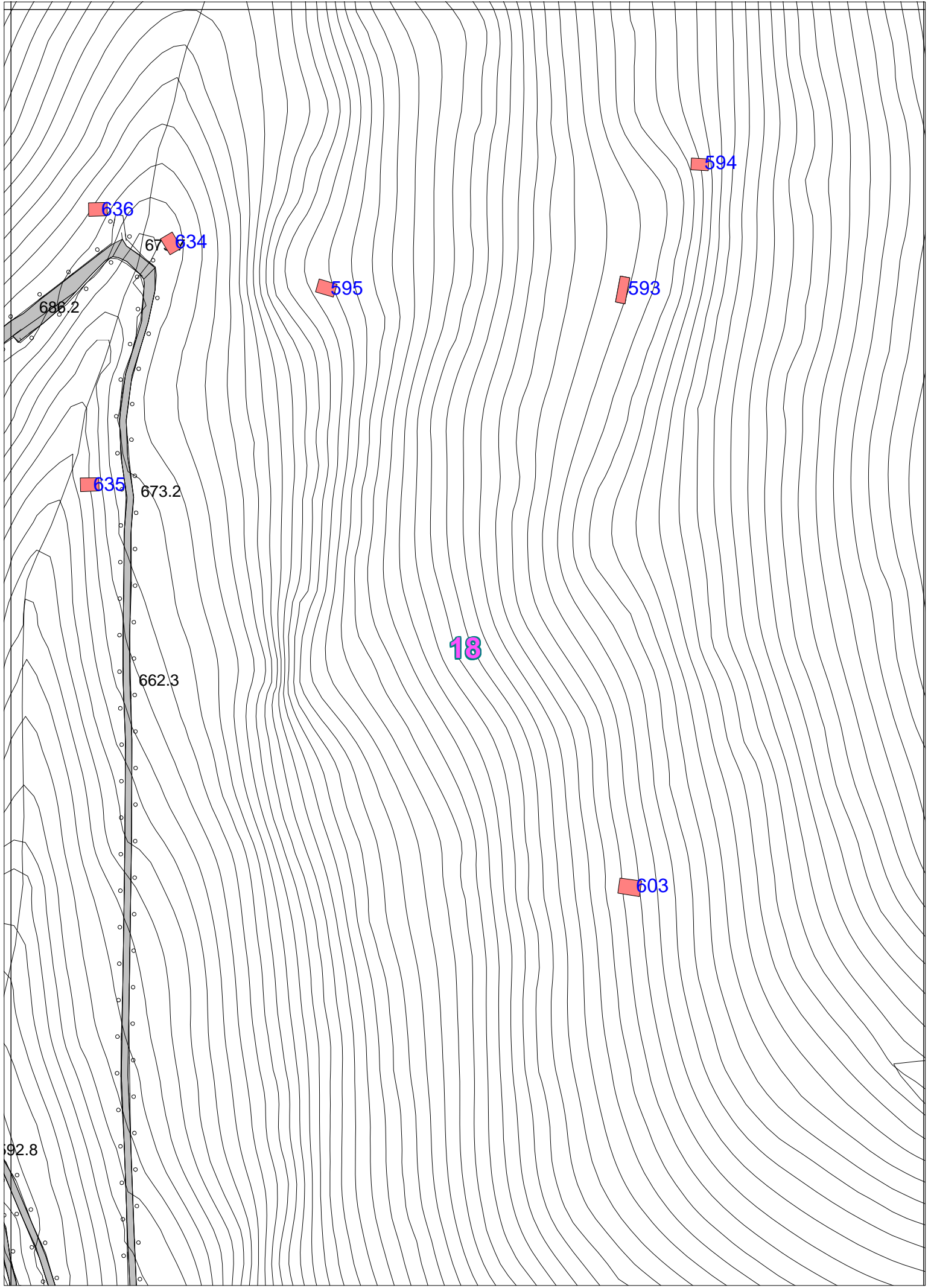
961.0

16



COL PREDRINO





636

634

686.2

635

673.2

662.3

92.8

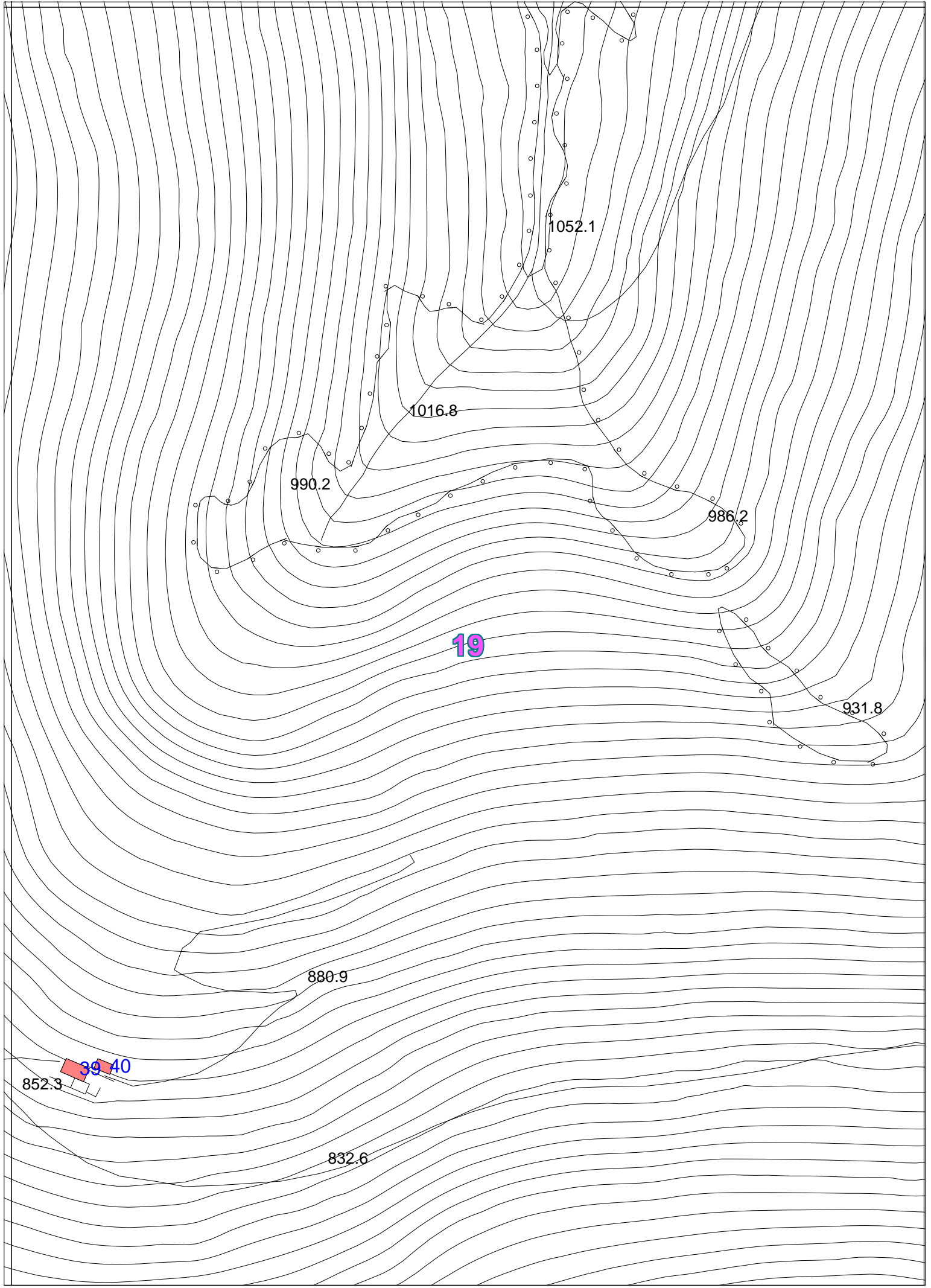
595

593

594

18

603



1052.1

1016.8

990.2

986.2

19

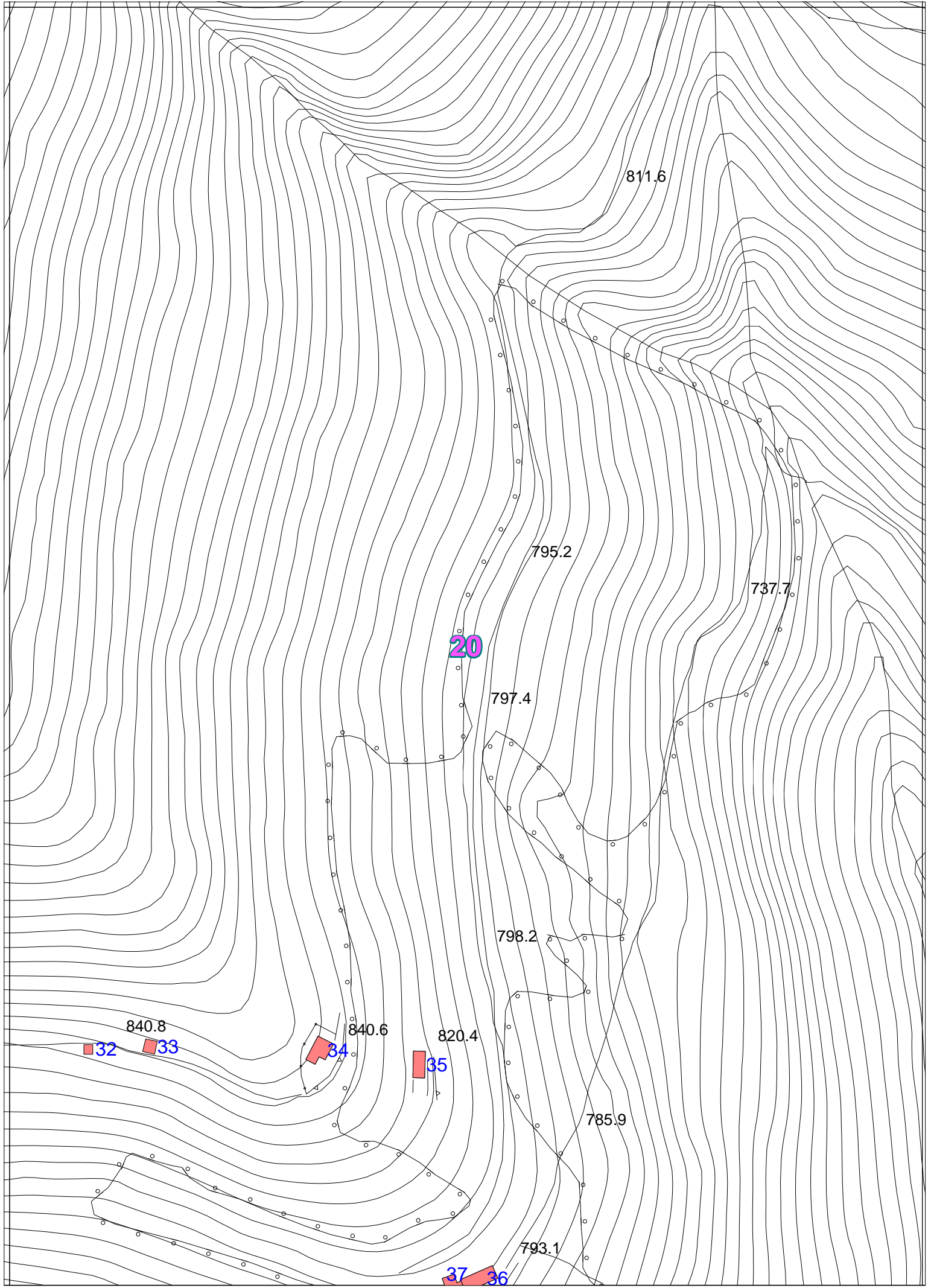
931.8

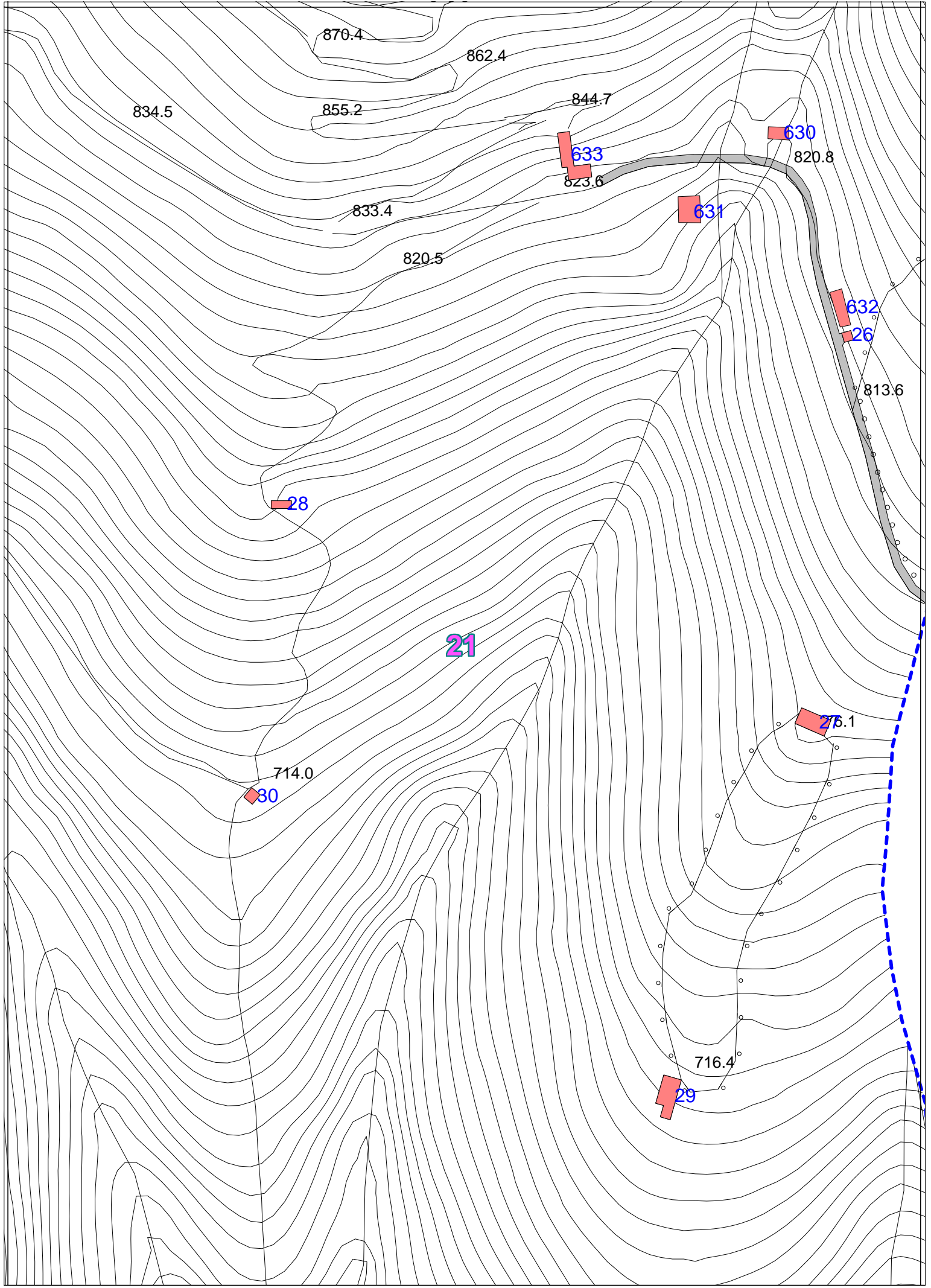
880.9

852.3

39 40

832.6

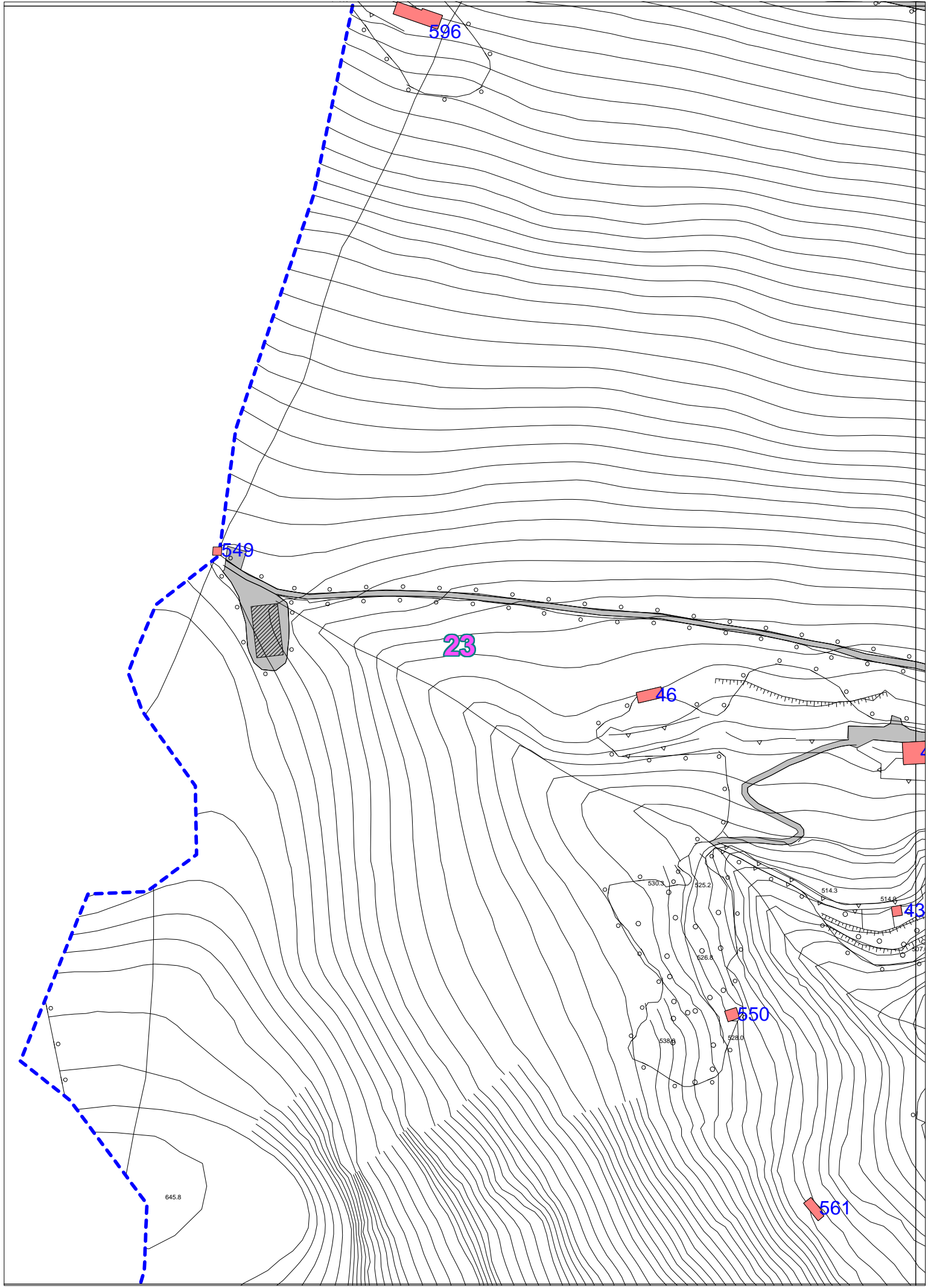




886.6

598

22



596

549

23

46

43

550

561

645.8

530.3

525.2

526.8

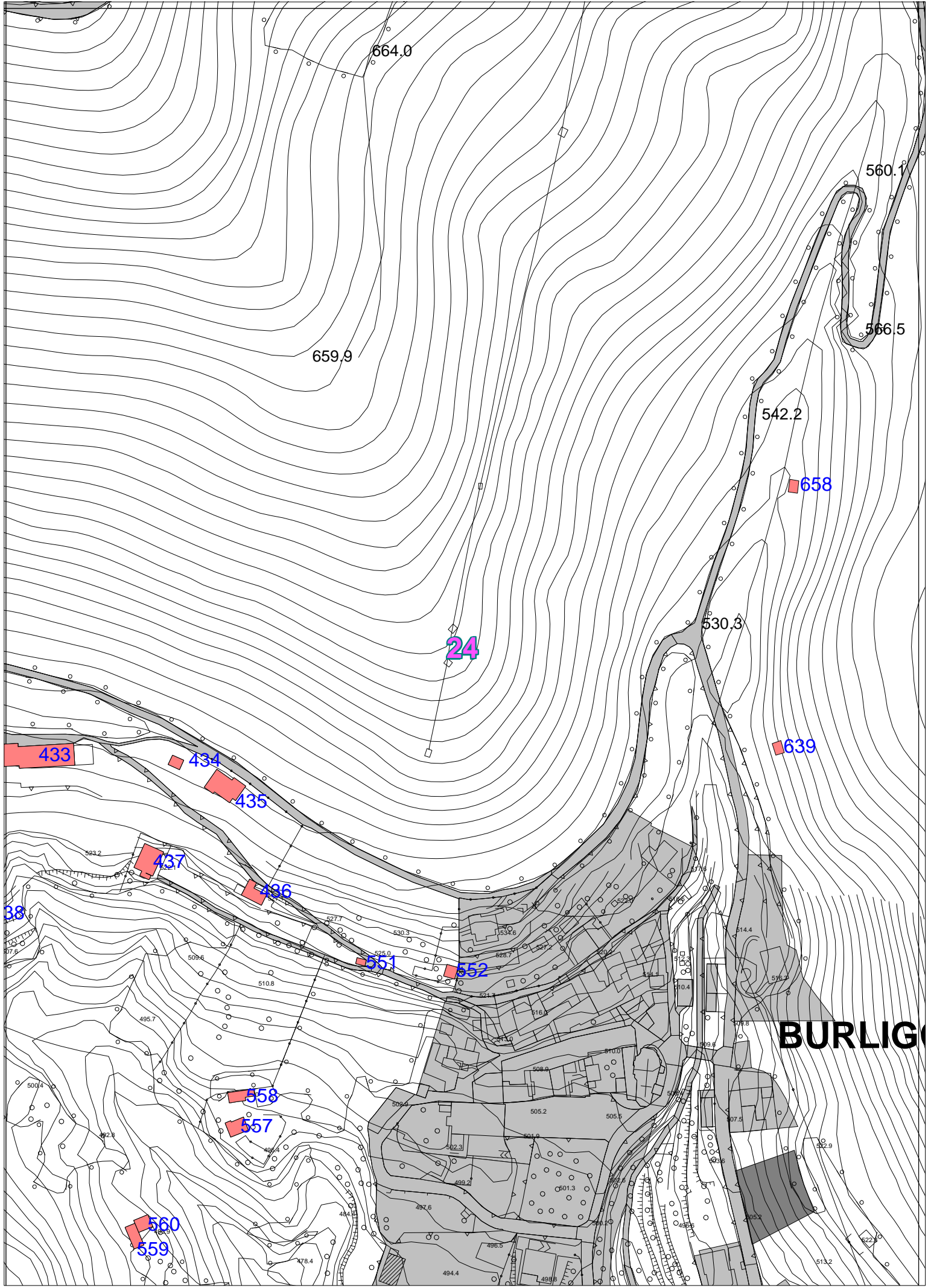
538.8

528.0

514.3

514.8

517



664.0

659.9

560.1

566.5

542.2

658

530.3

24

639

433

434

435

437

436

38

551

552

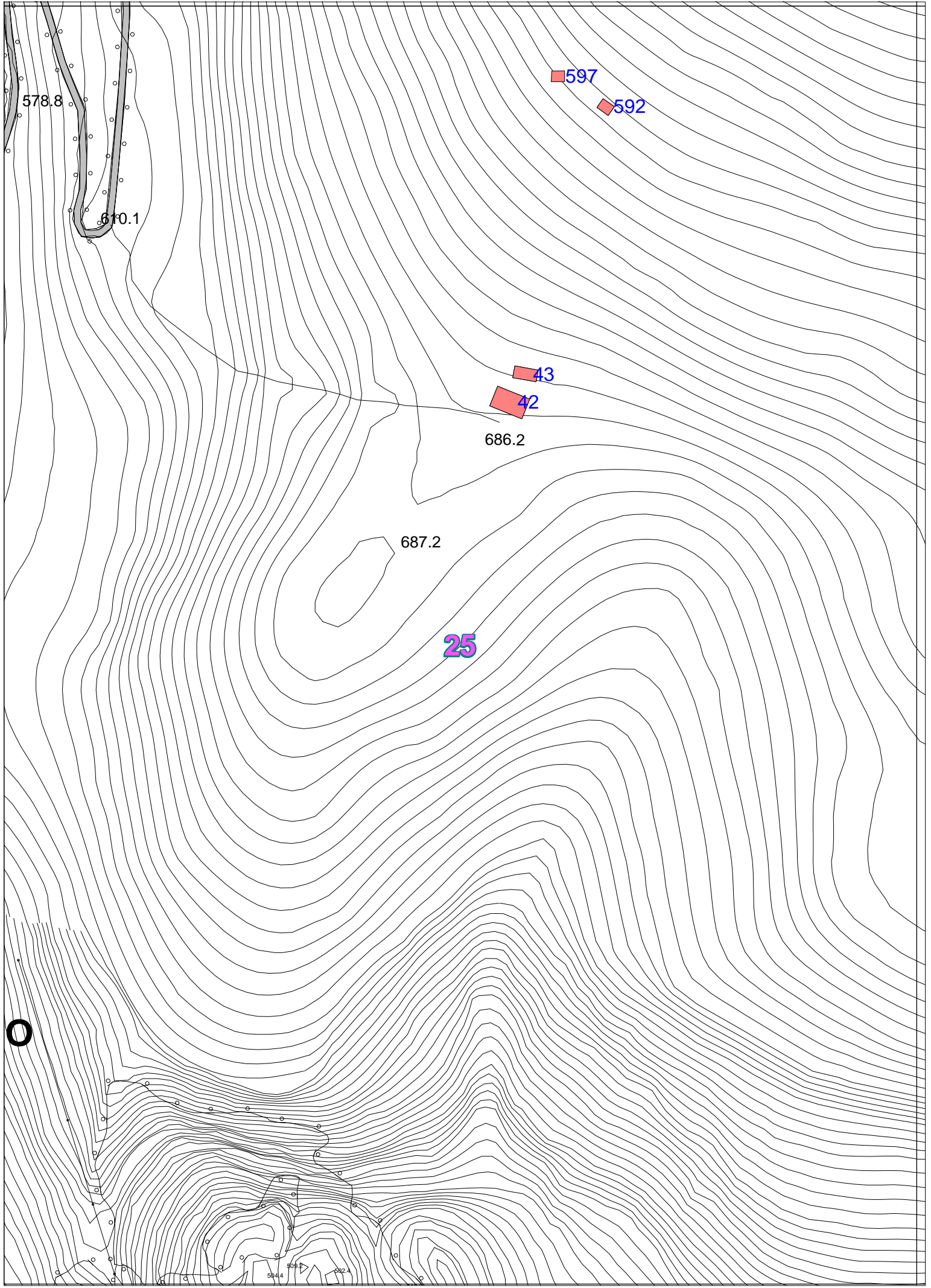
BURLINGAME

558

557

560

559



578.8

610.1

597

592

43

42

686.2

687.2

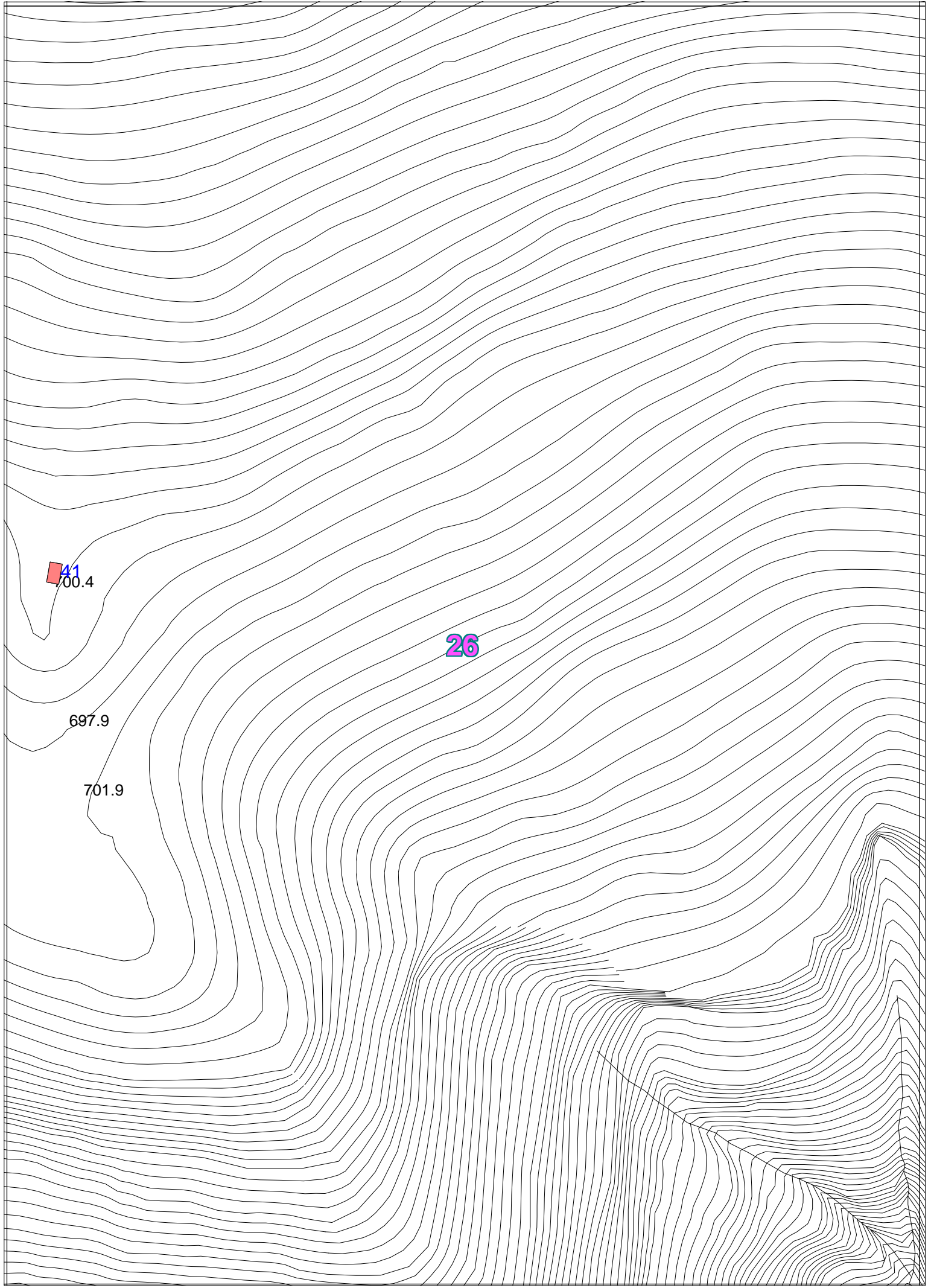
25



584.4

588.2

582.4

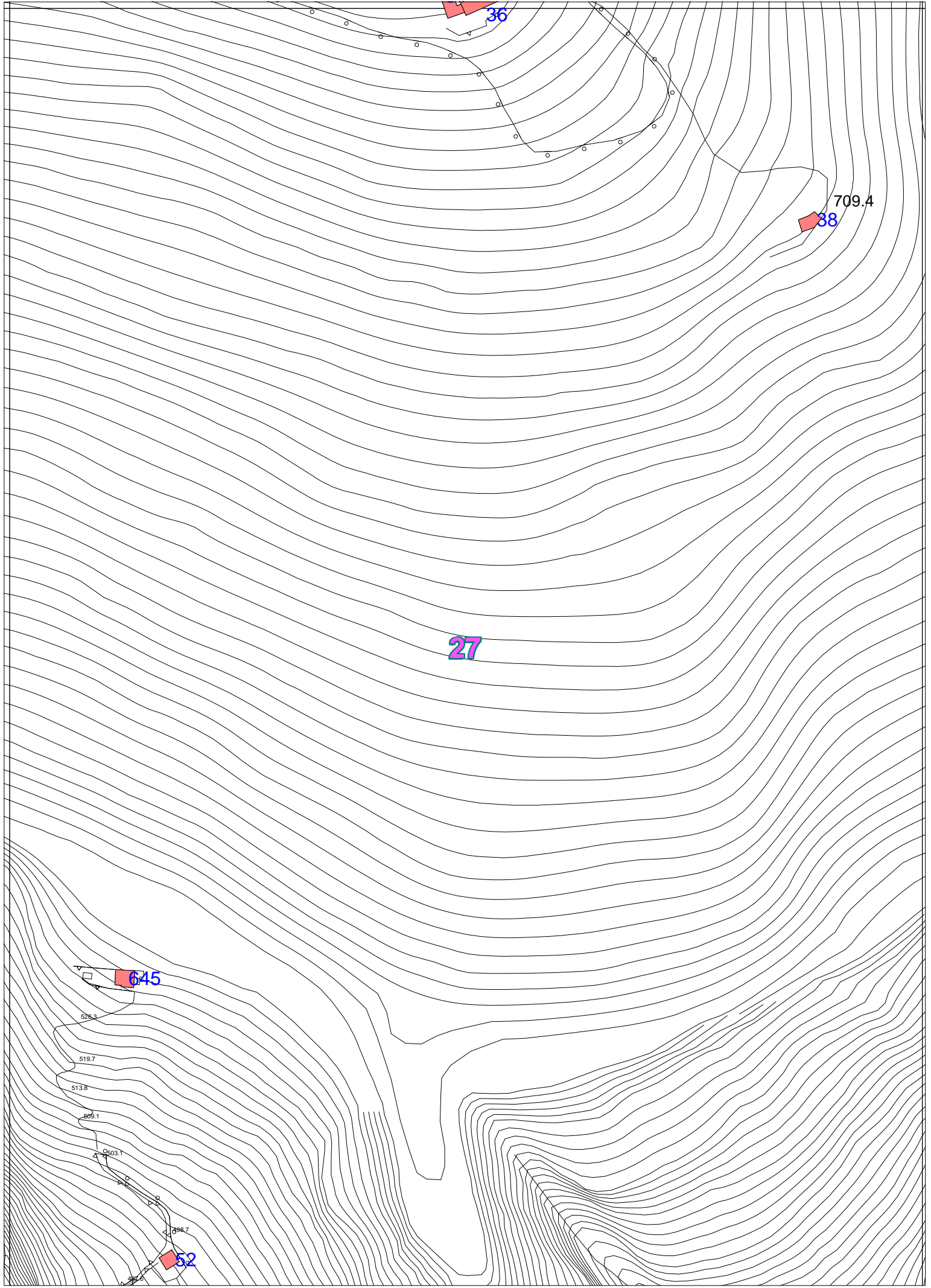


41
700.4

697.9

701.9

26



36

709.4

38

27

645

52

526.3

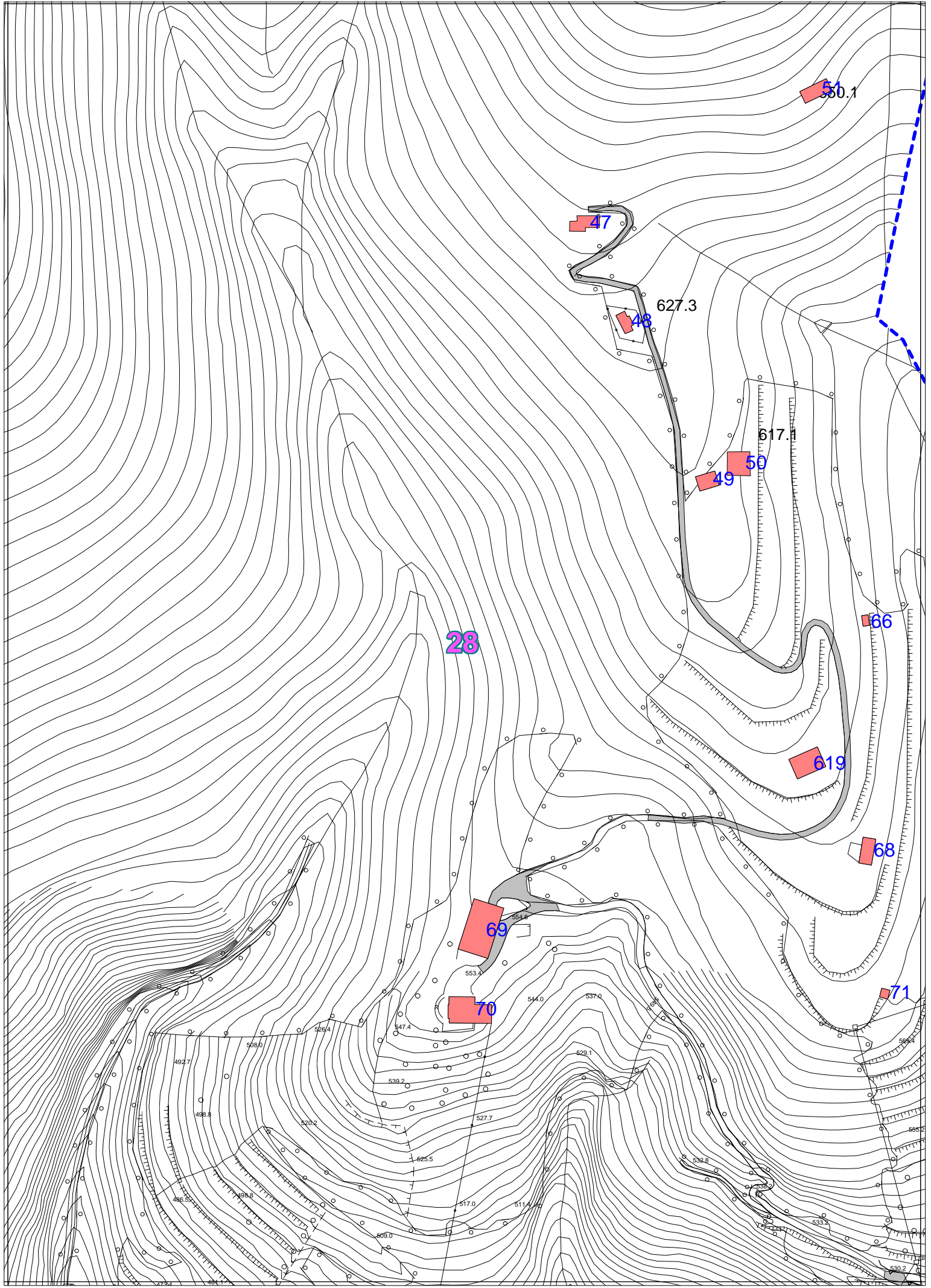
519.7

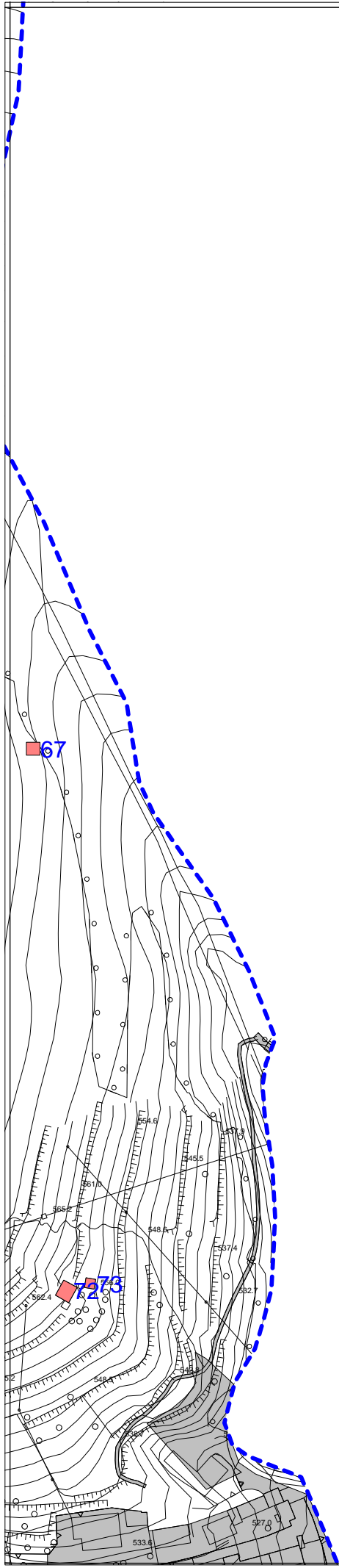
513.8

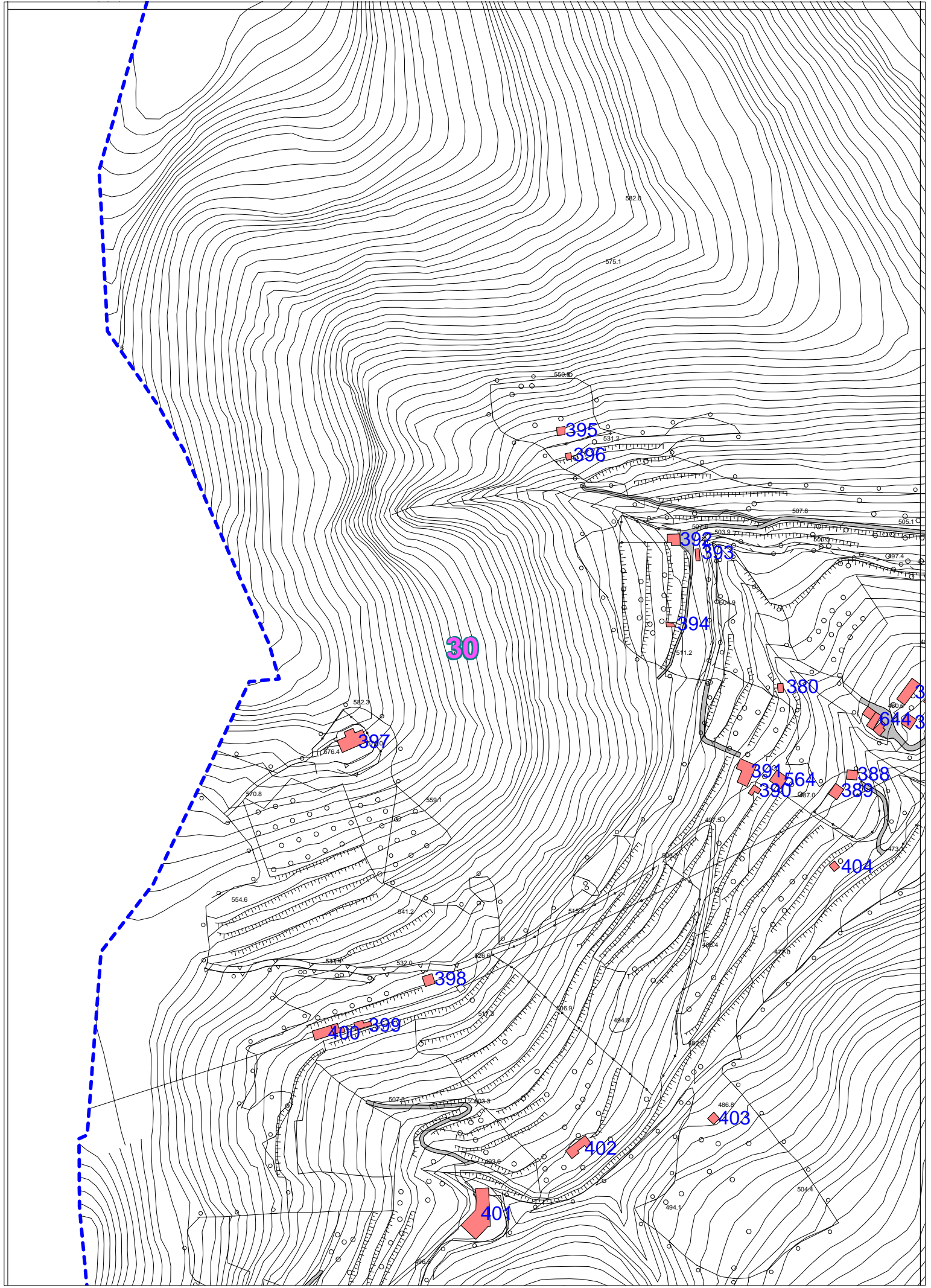
509.1

503.1

500.7







30

395

396

392

393

394

380

383

644.3

397

391

564

390

388

389

404

398

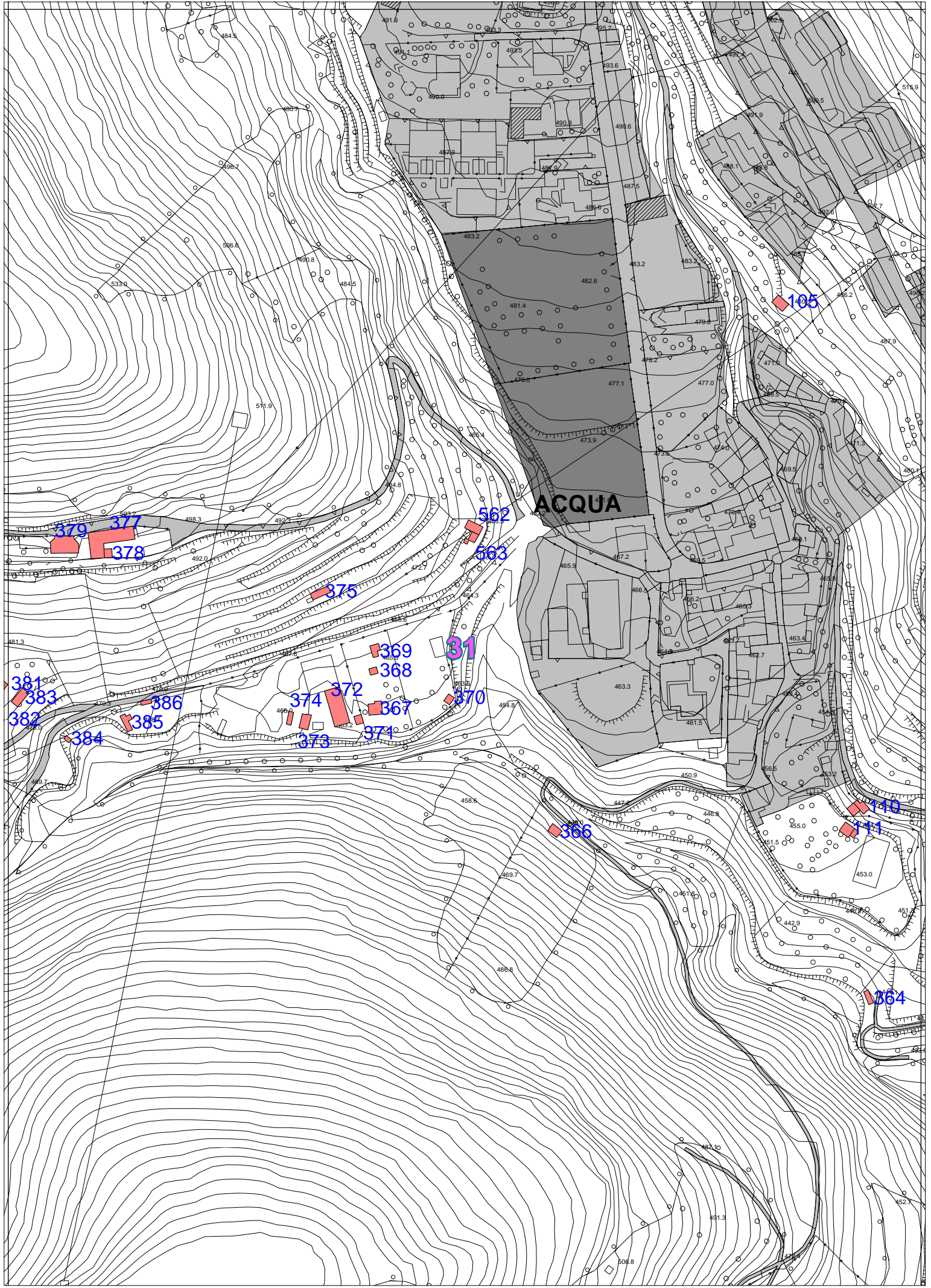
400

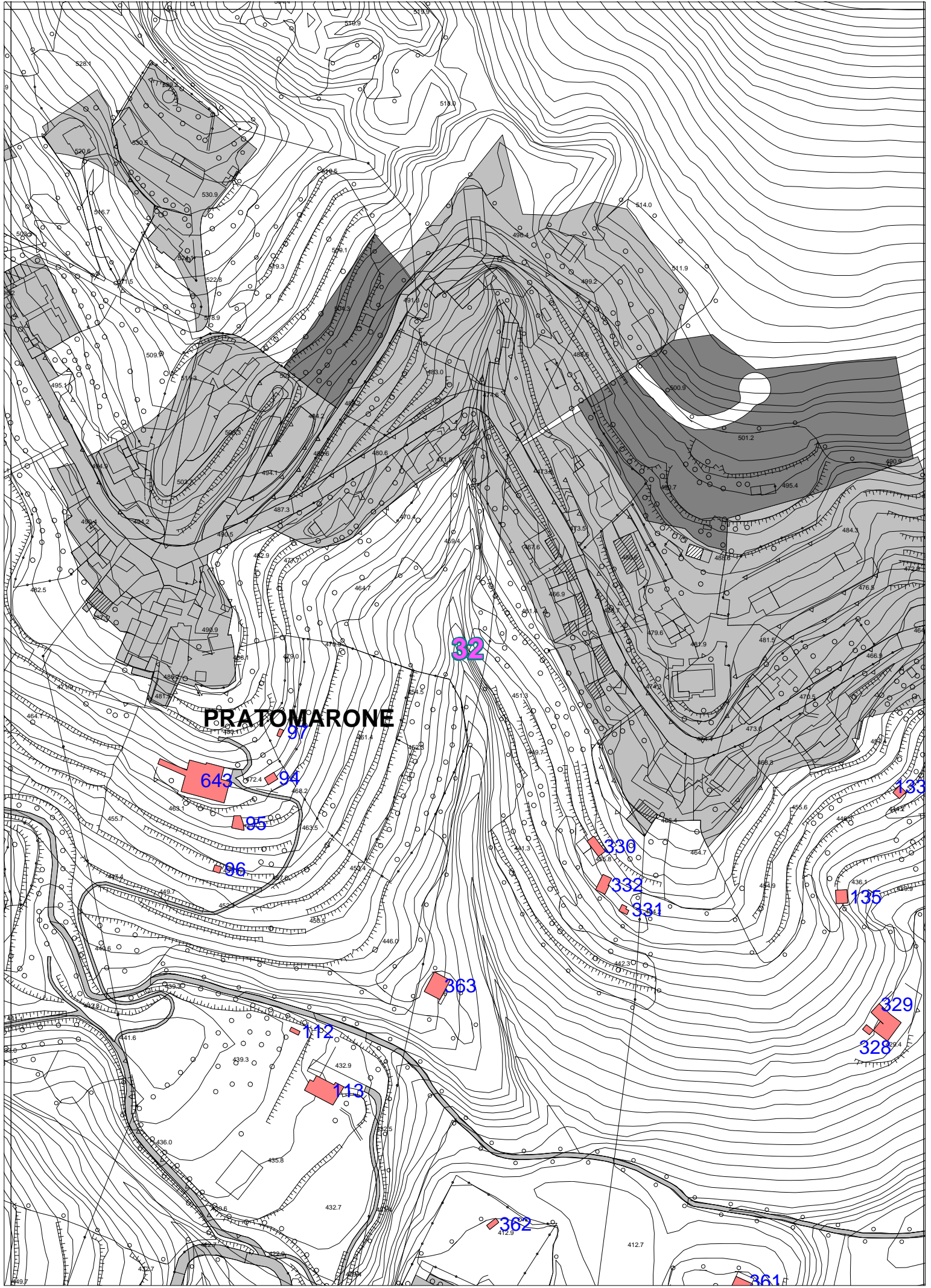
399

402

403

401





PRATOMARONE

32

643

97

94

95

96

330

332

331

363

112

113

362

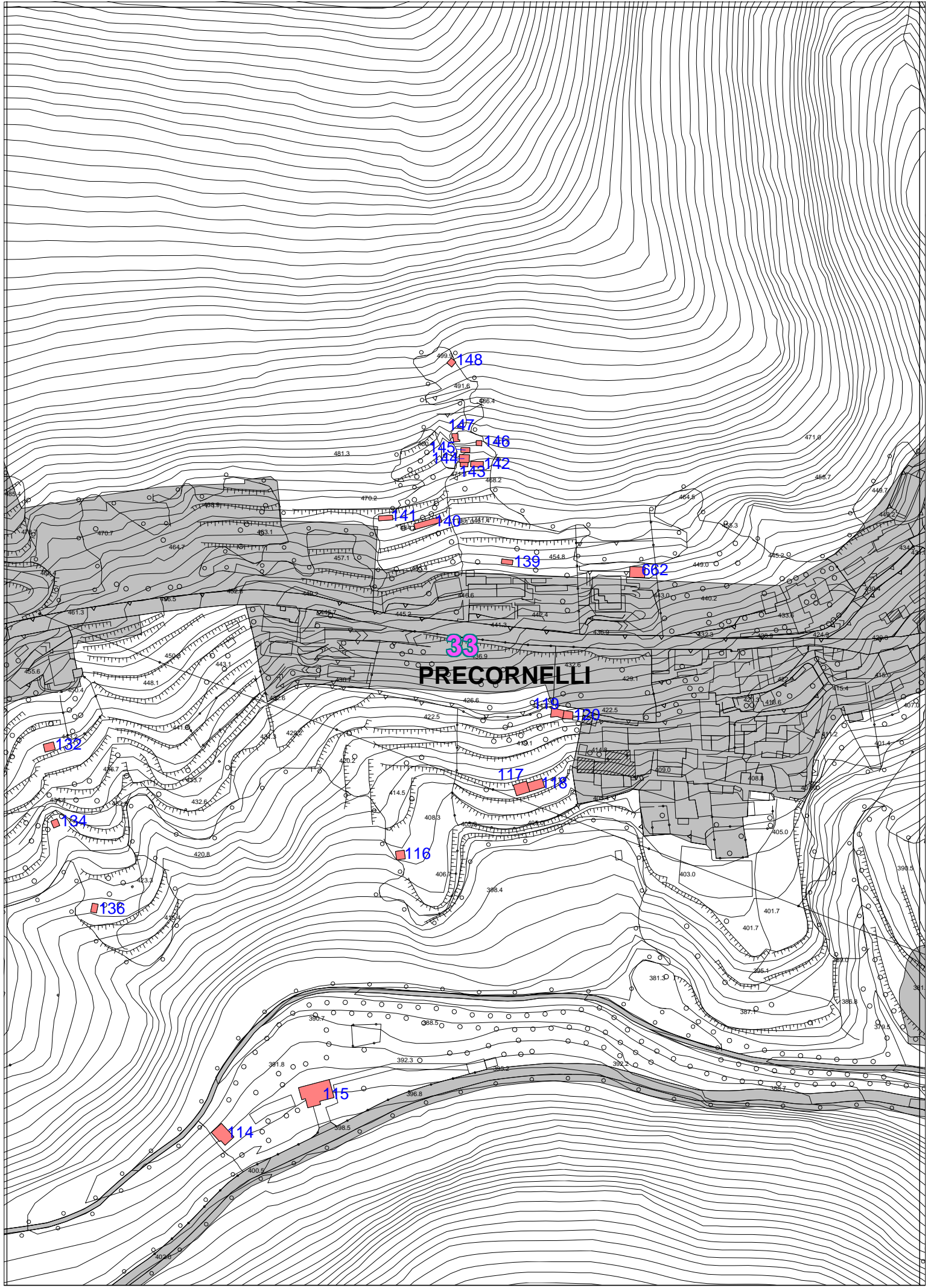
133

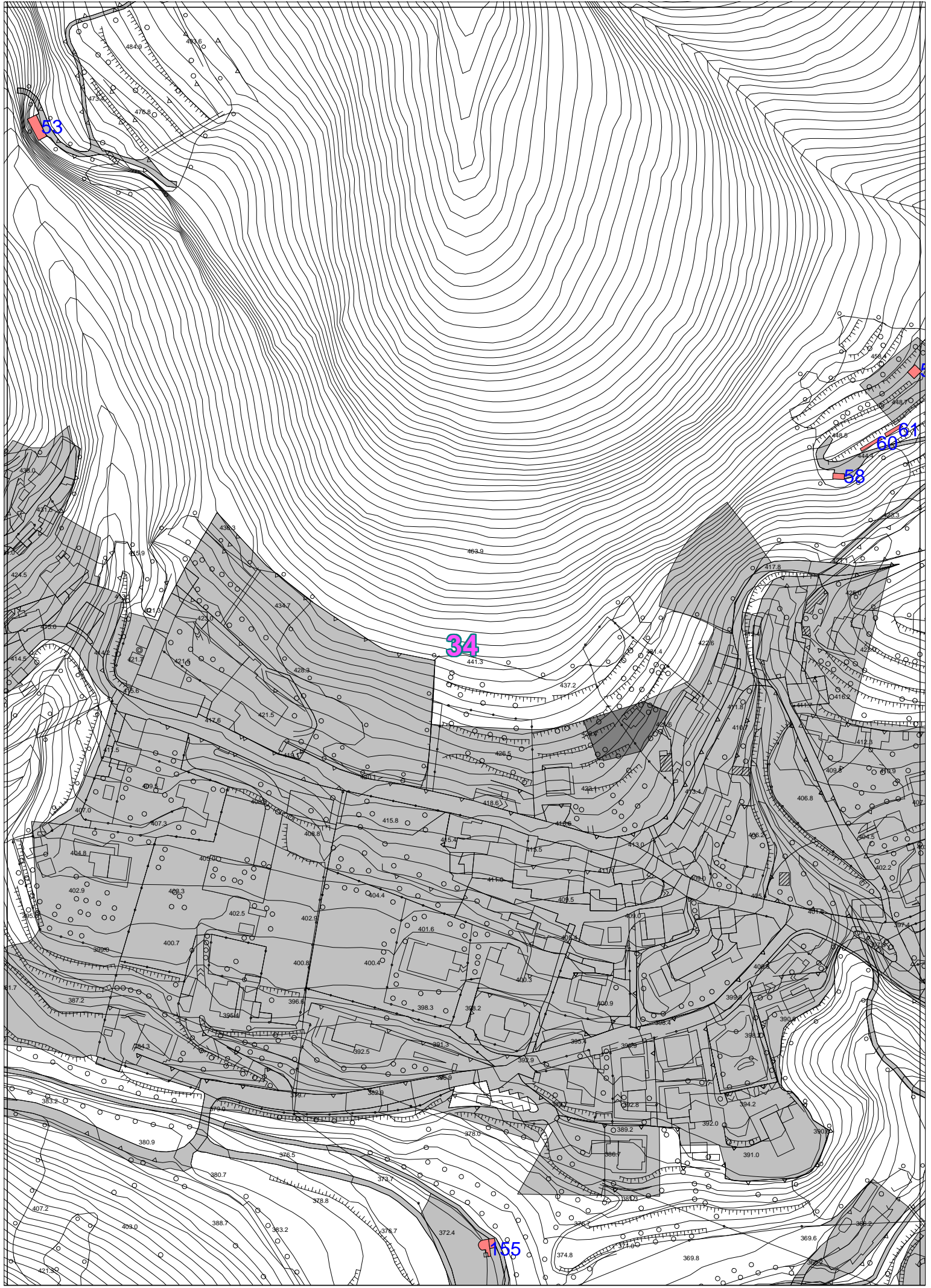
135

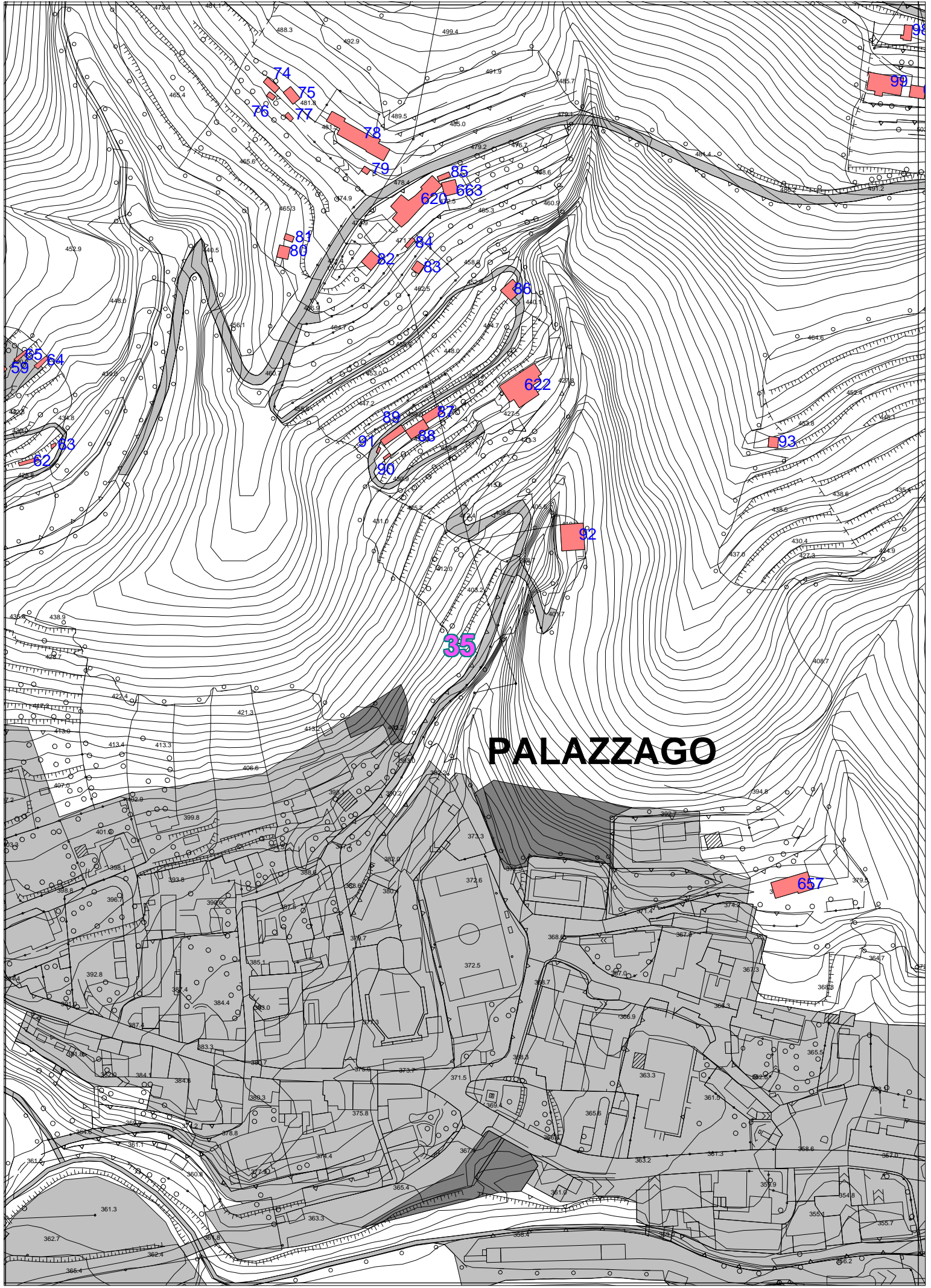
329

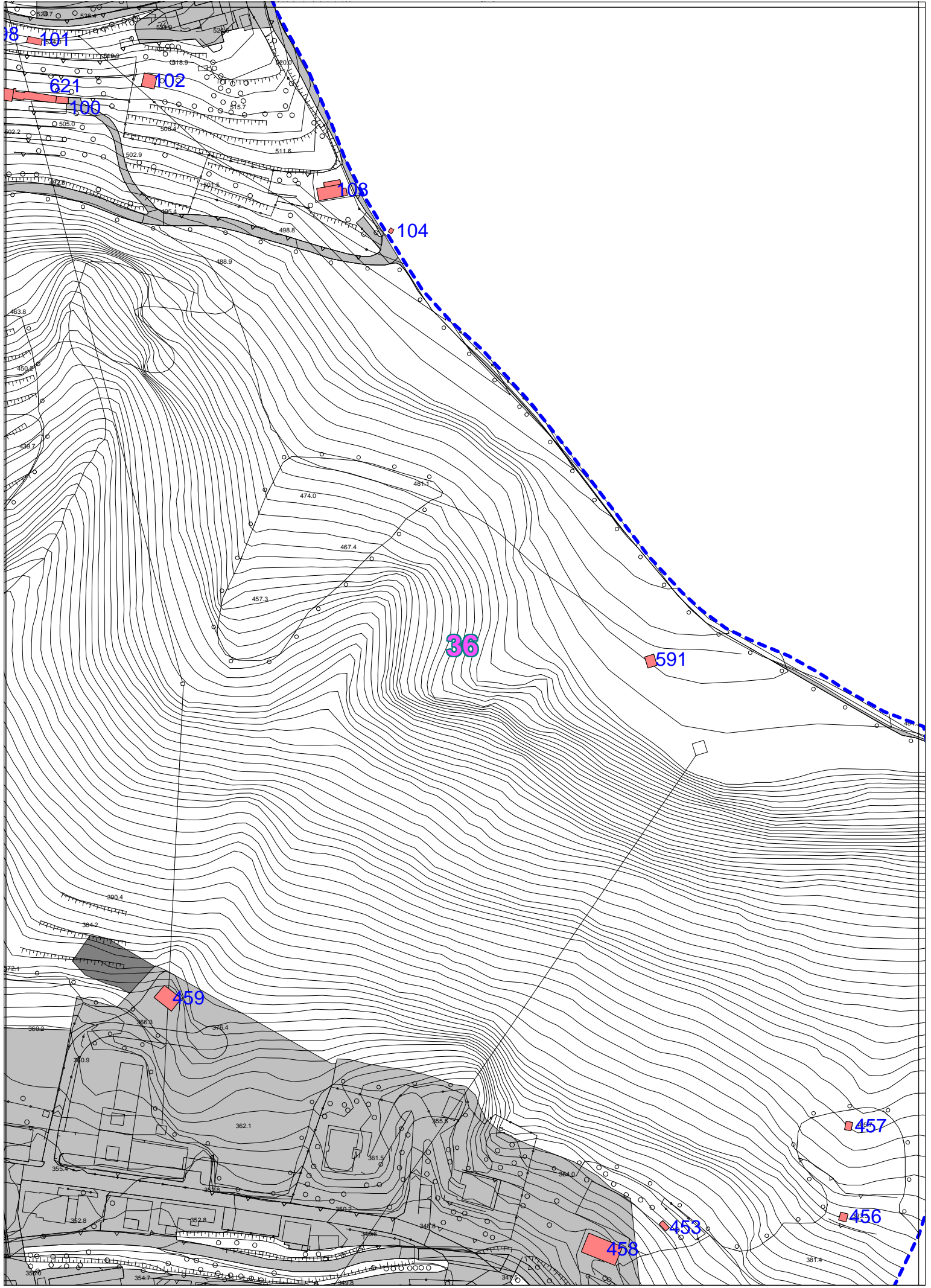
328

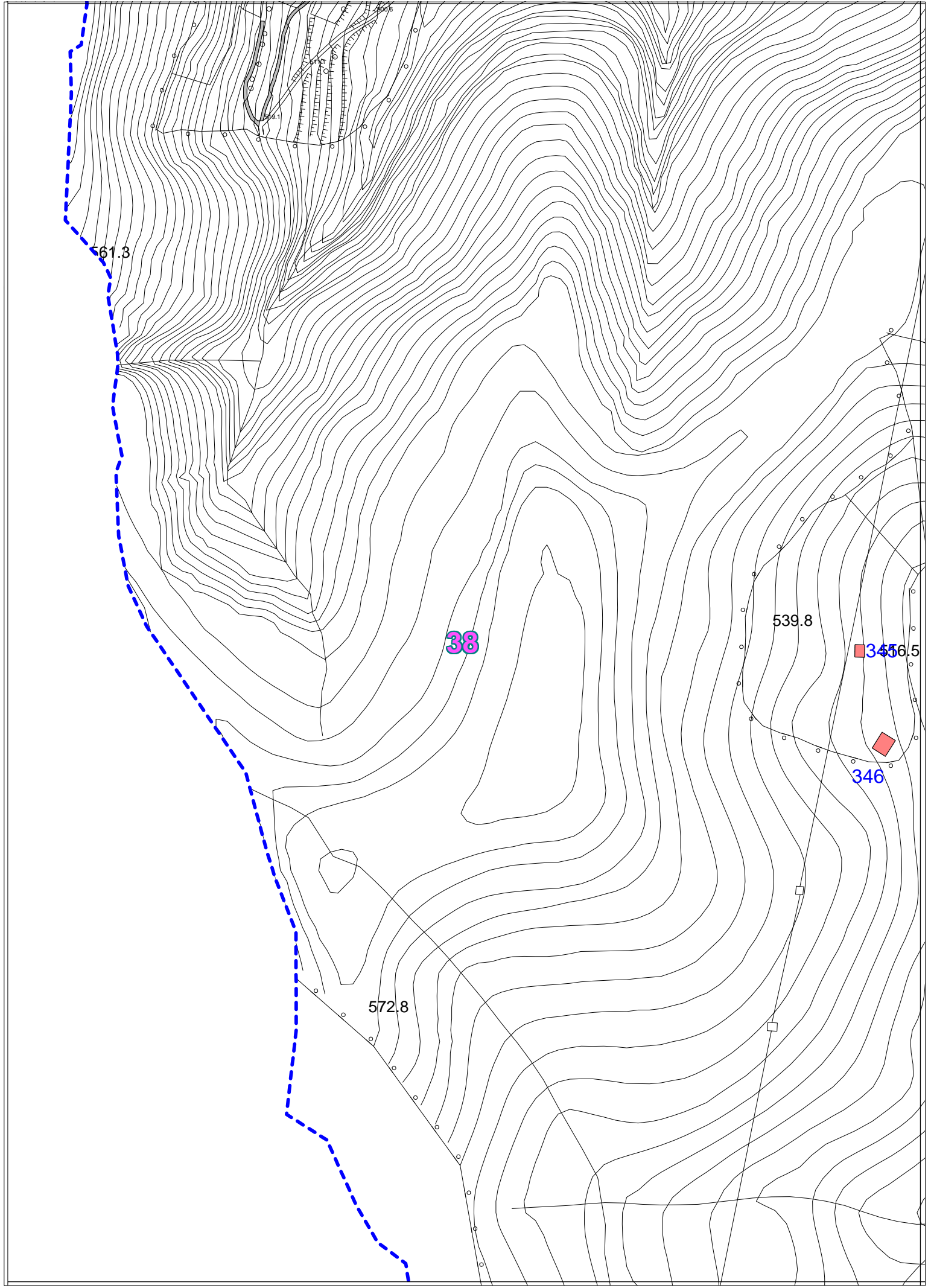
361











561.3

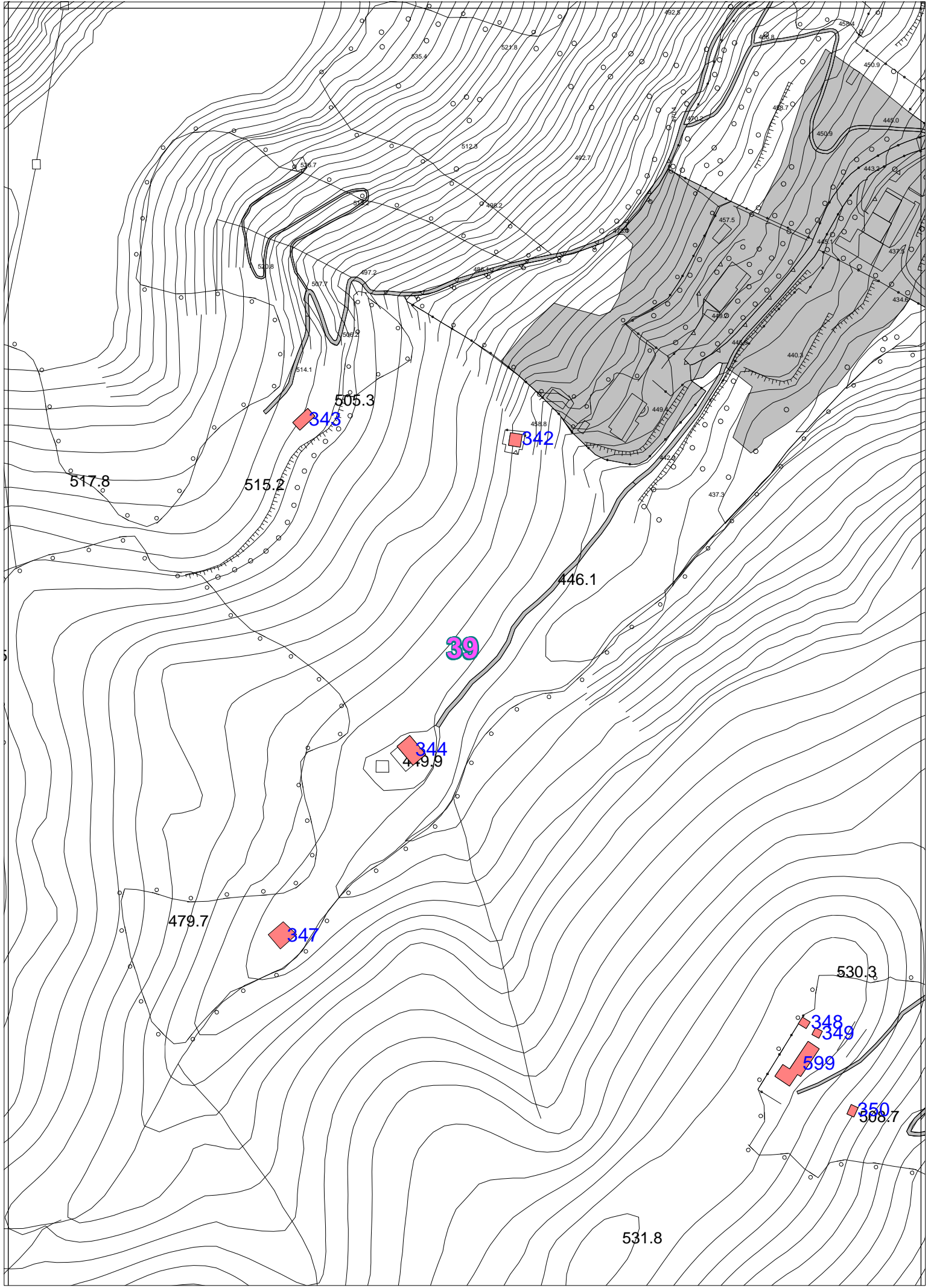
38

539.8

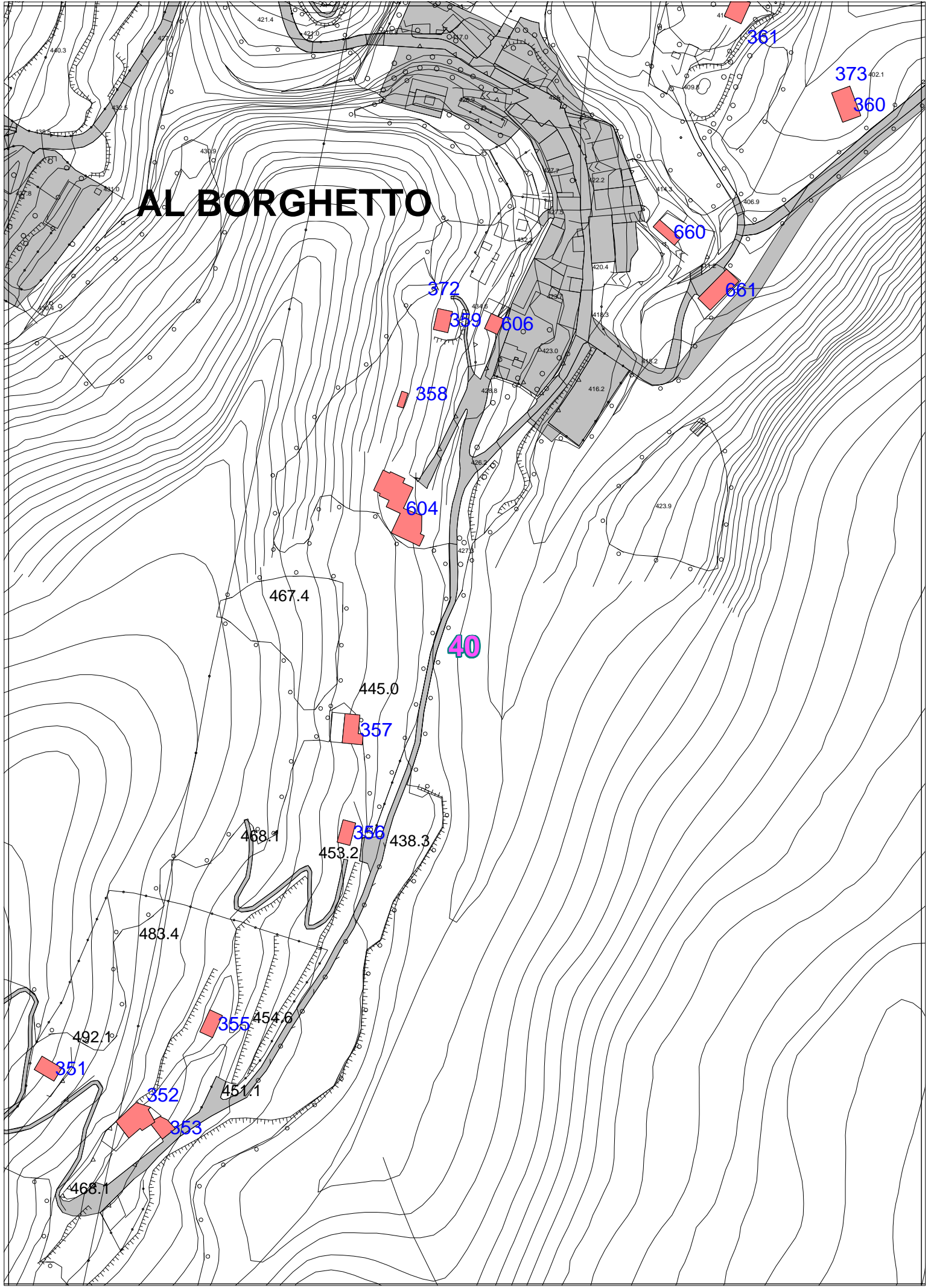
356.5

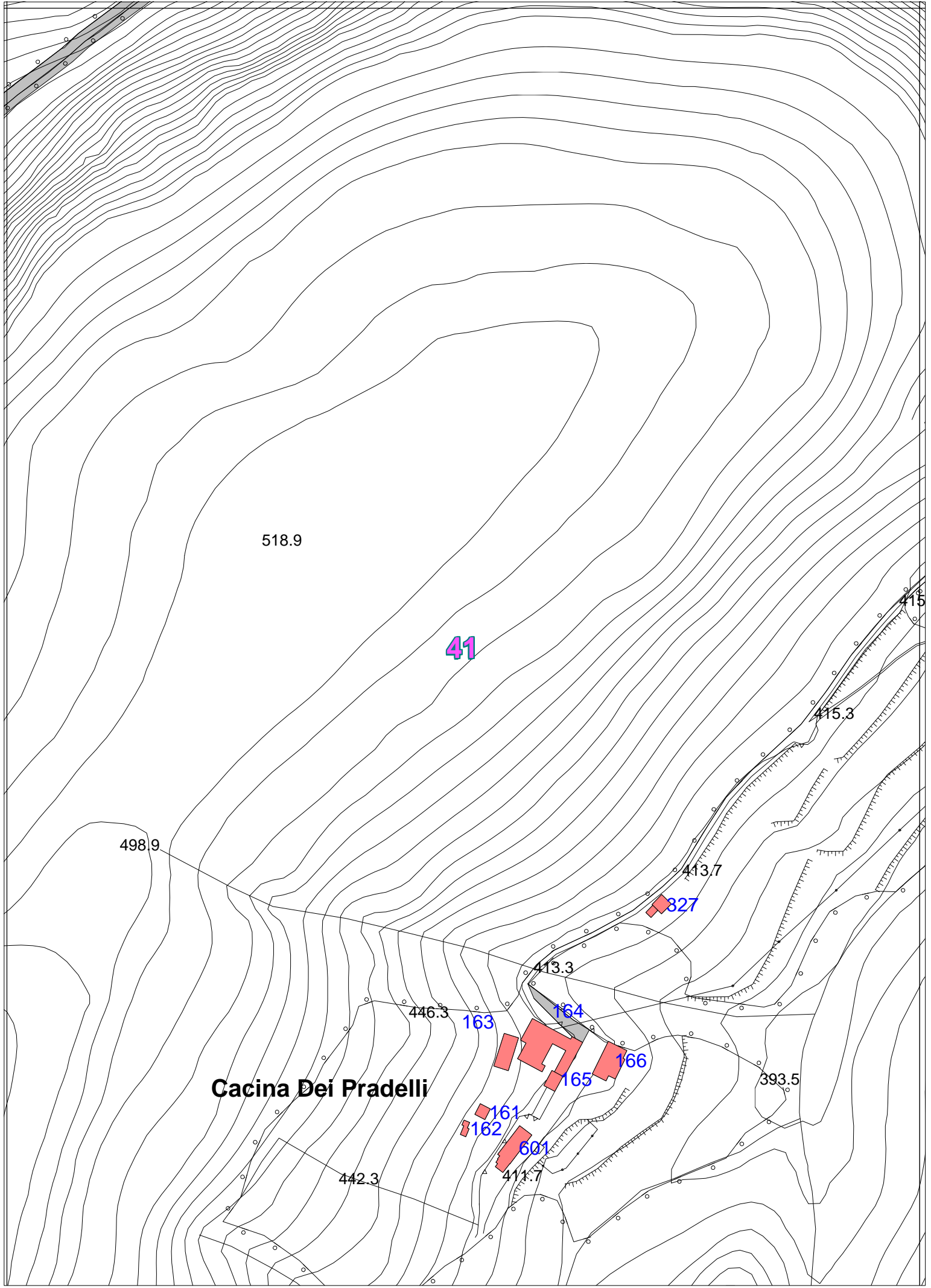
346

572.8



AL BORGHETTO





518.9

41

498.9

415.3

443.7

827

413.3

446.3

163

164

166

Cacina Dei Pradelli

393.5

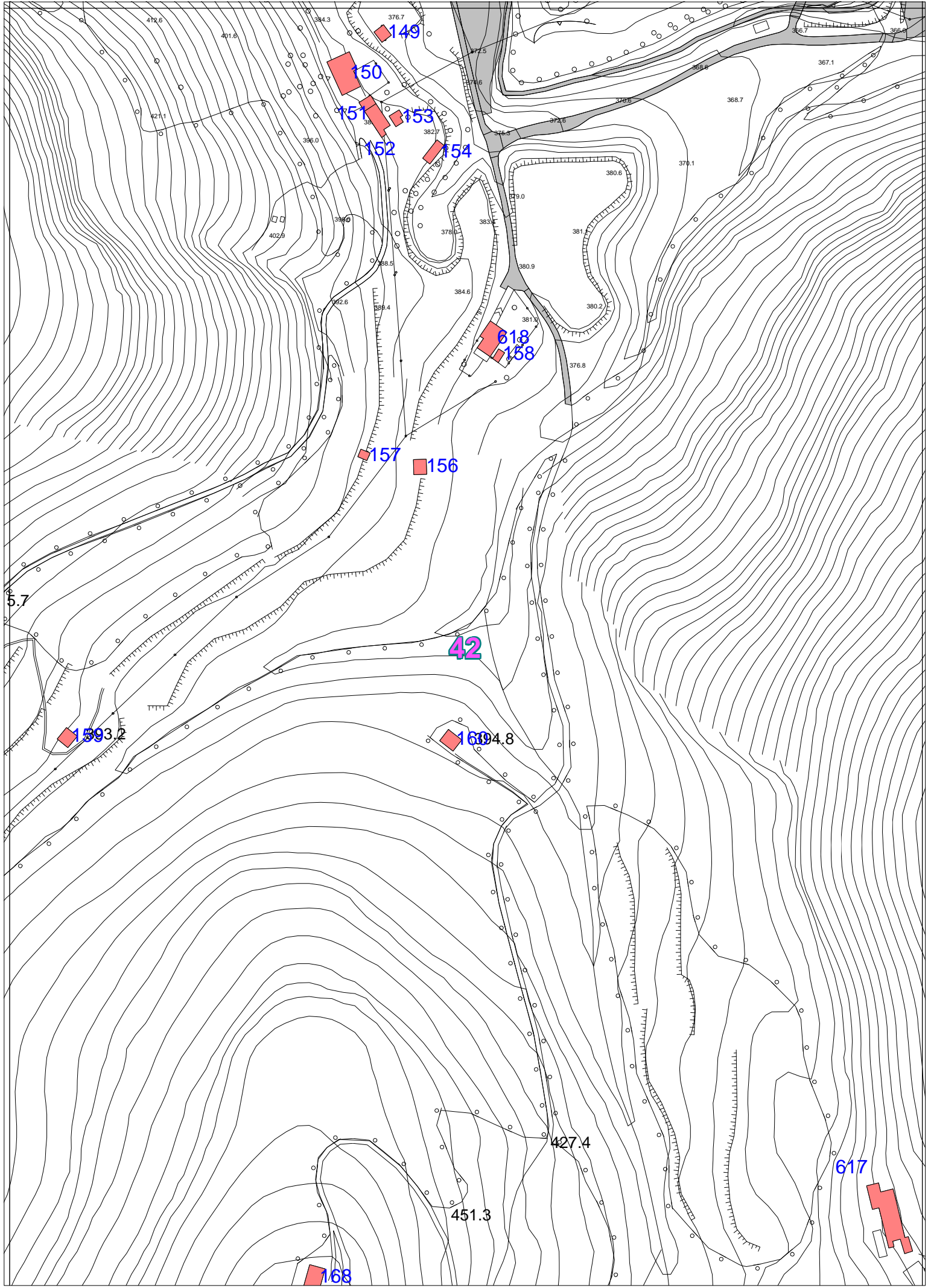
161

162

601

411.7

442.3



412.6

401.6

384.3

376.7

366.7

365.6

150

151

153

152

154

356.6

367.1

396.0

382.7

372.5

371.5

378.6

368.7

402.5

396.0

388.5

382.7

384.6

380.9

376.8

378.1

380.6

392.6

386.4

384.6

380.9

381.4

618
168

157

156

42

5.7

1593.2

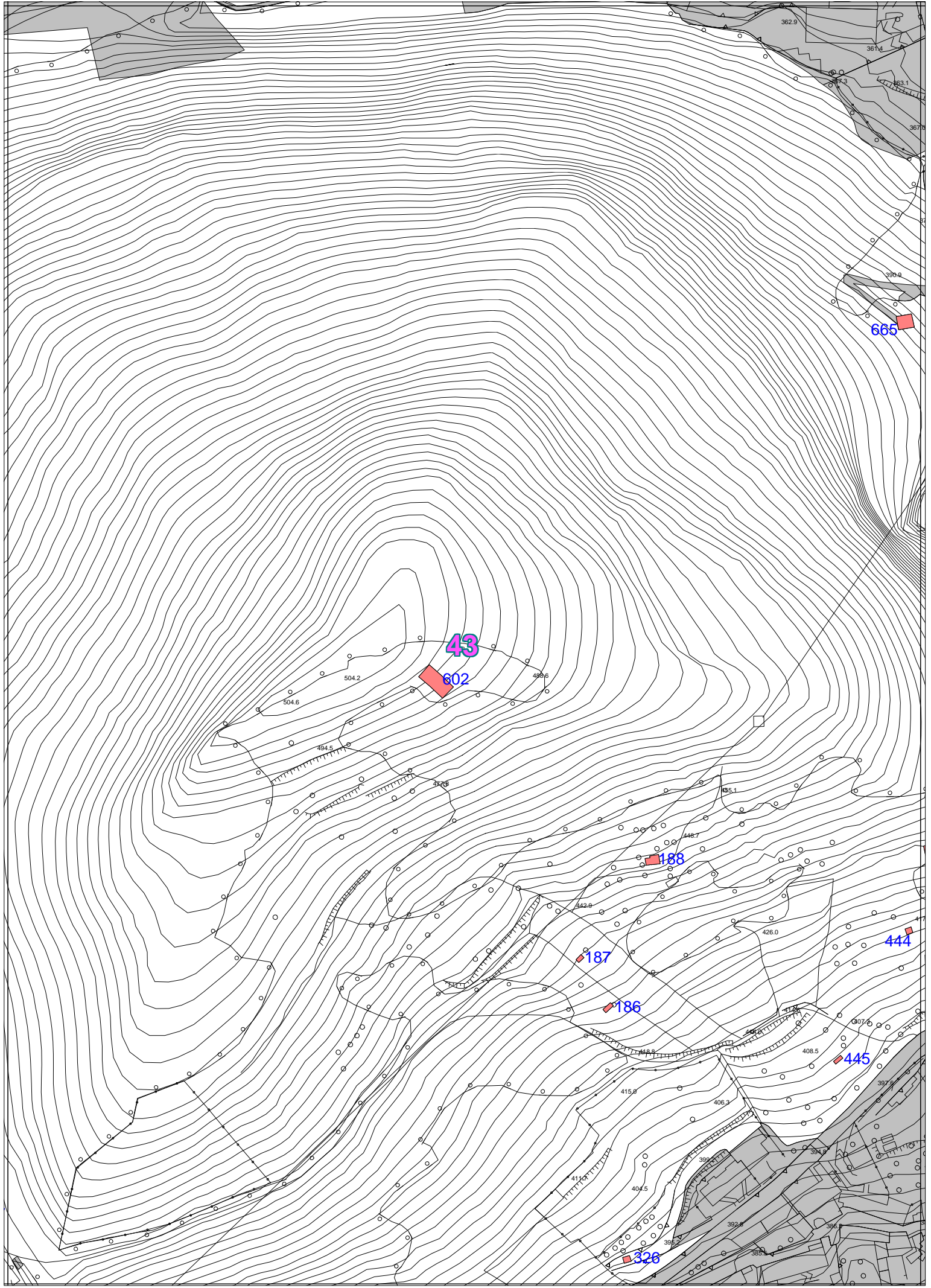
1694.8

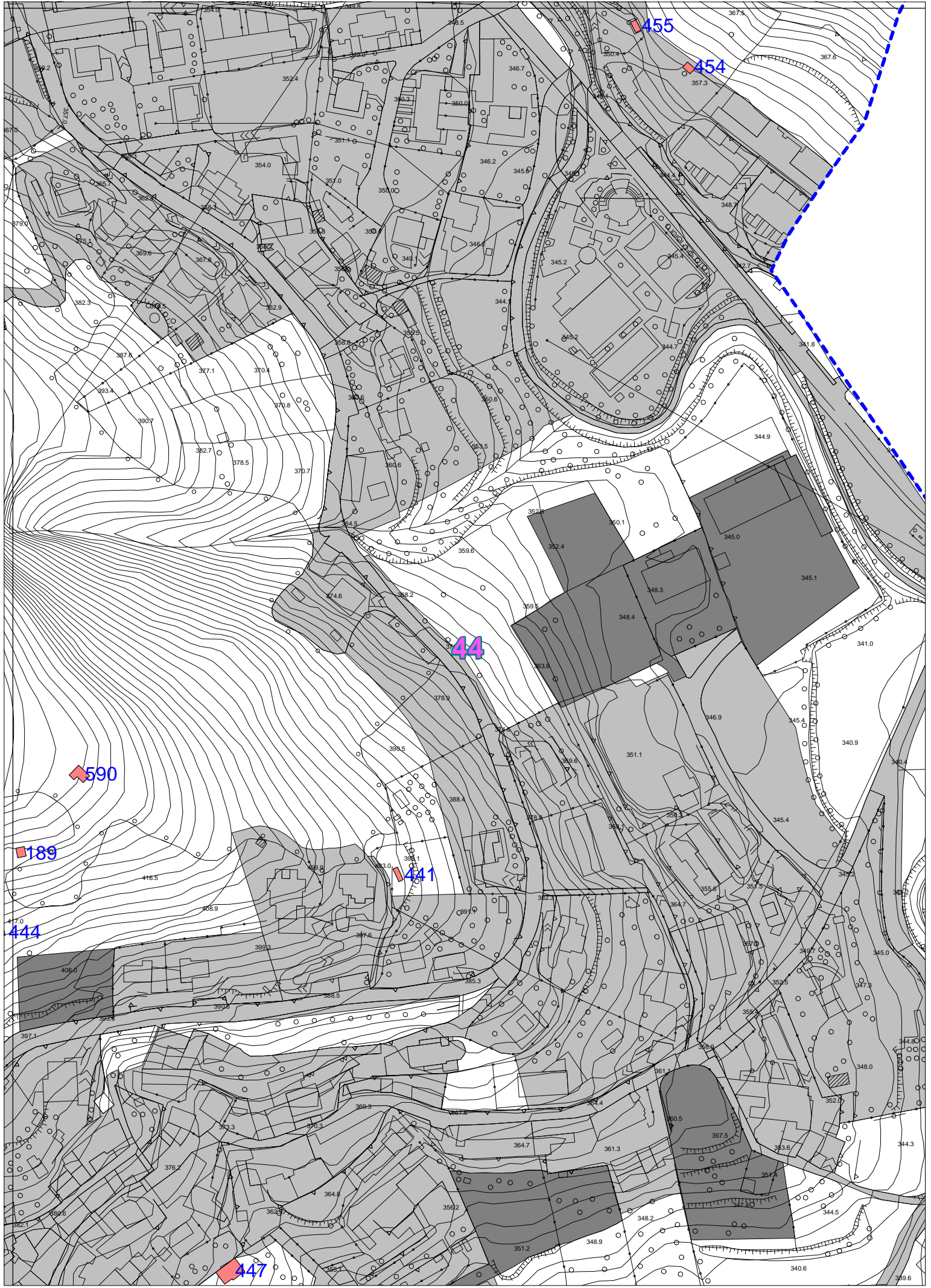
427.4

451.3

168

617





455

454

44

590

189

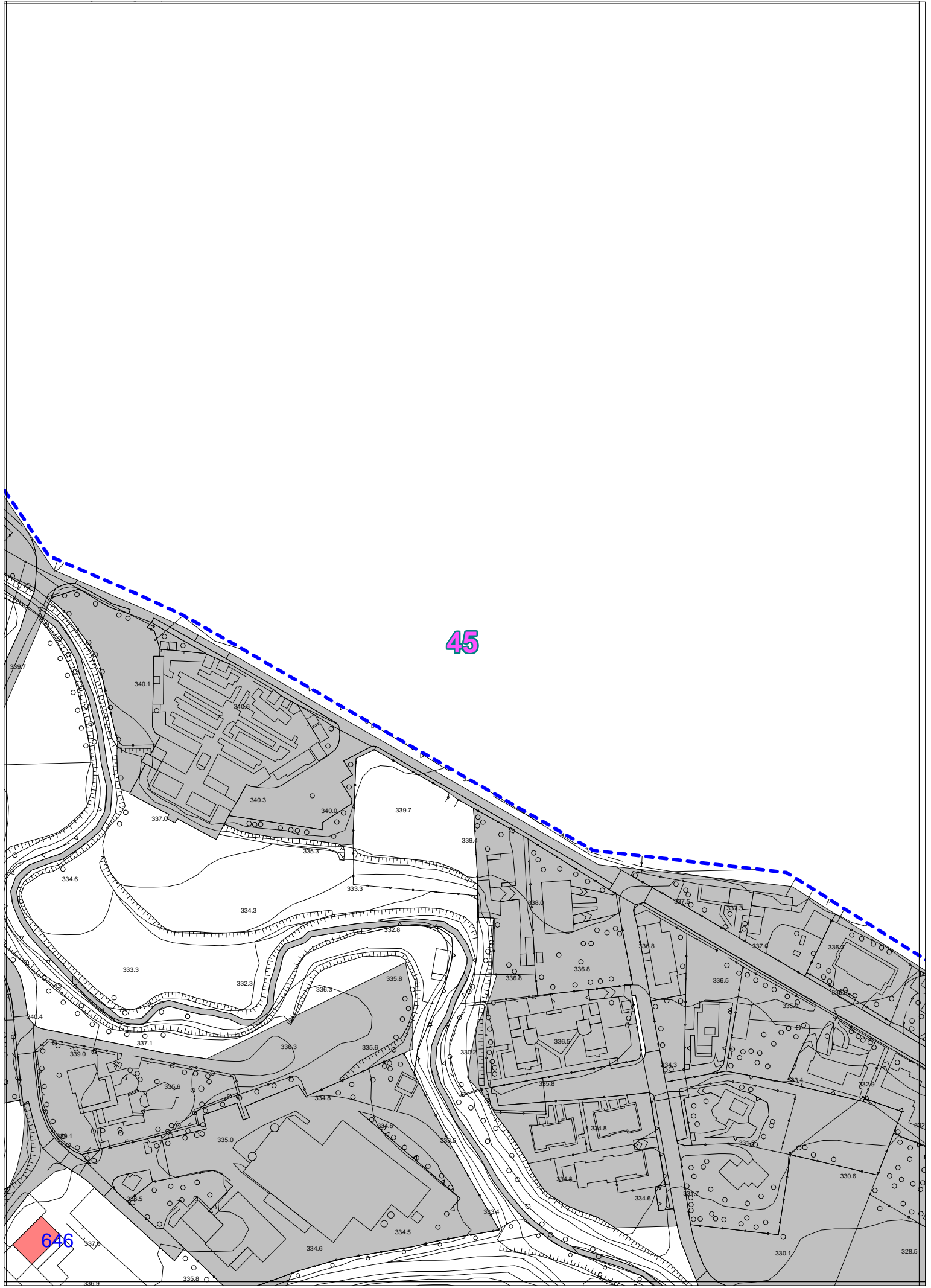
444

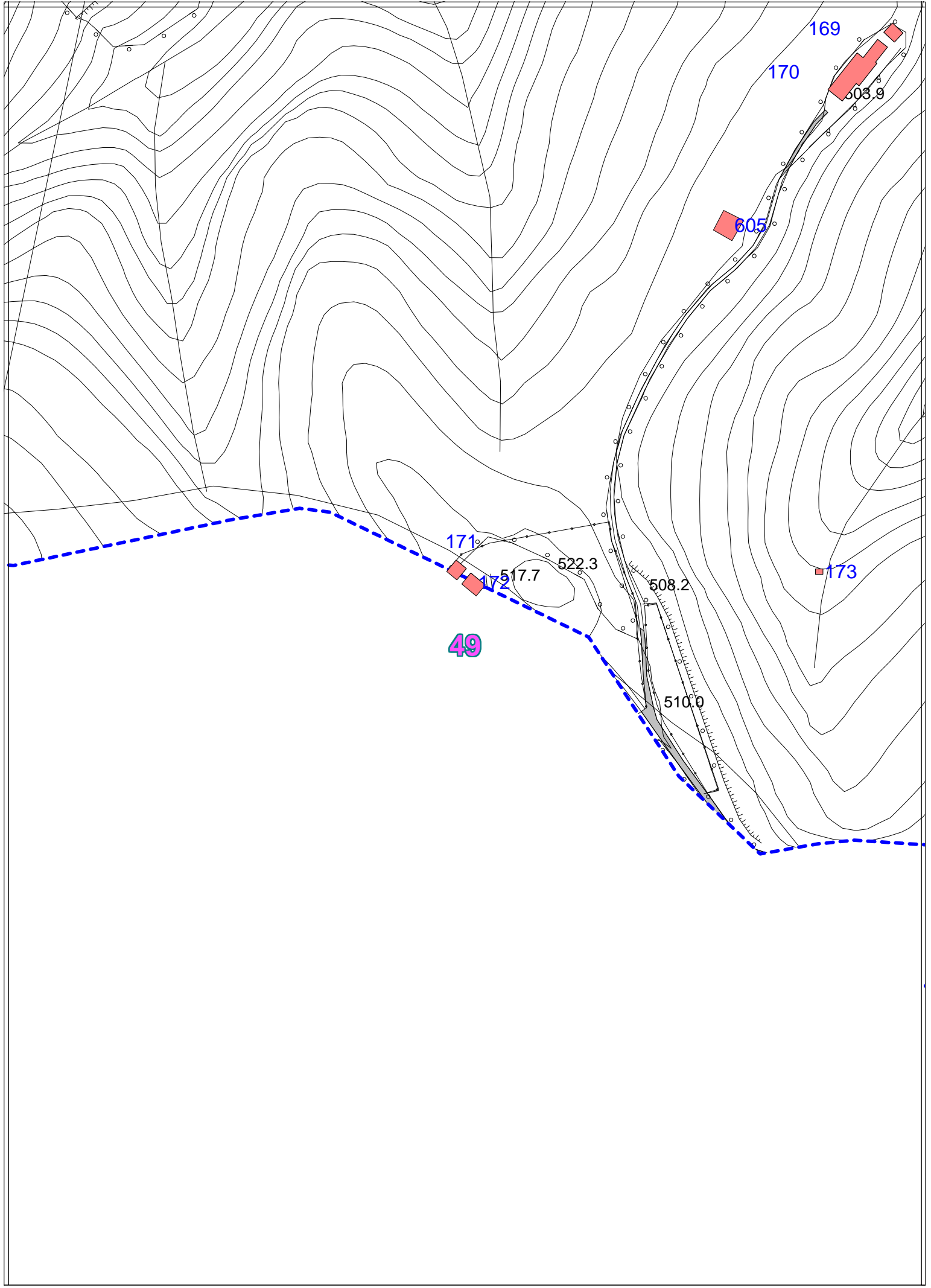
441

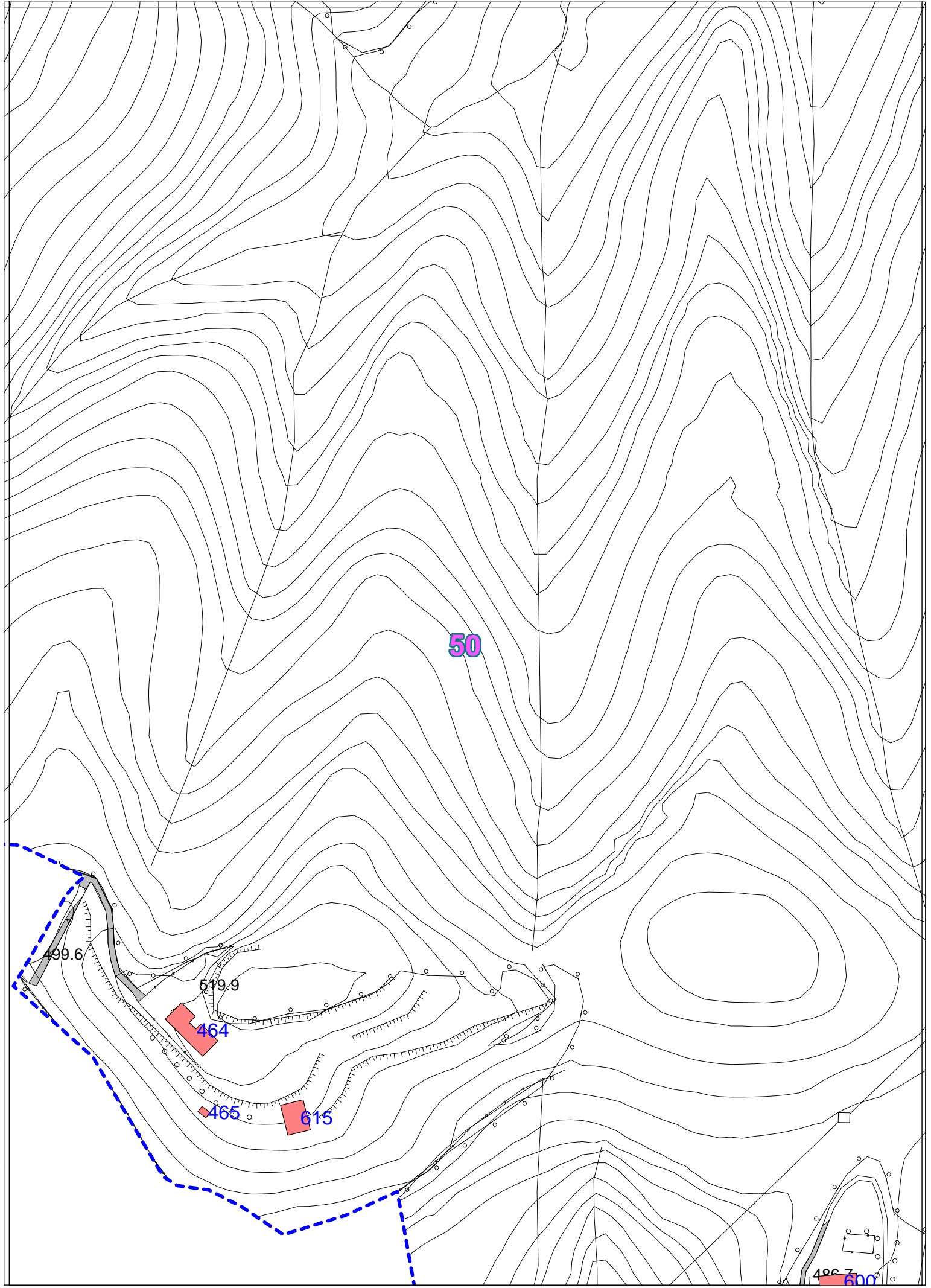
447

45

646







50

499.6

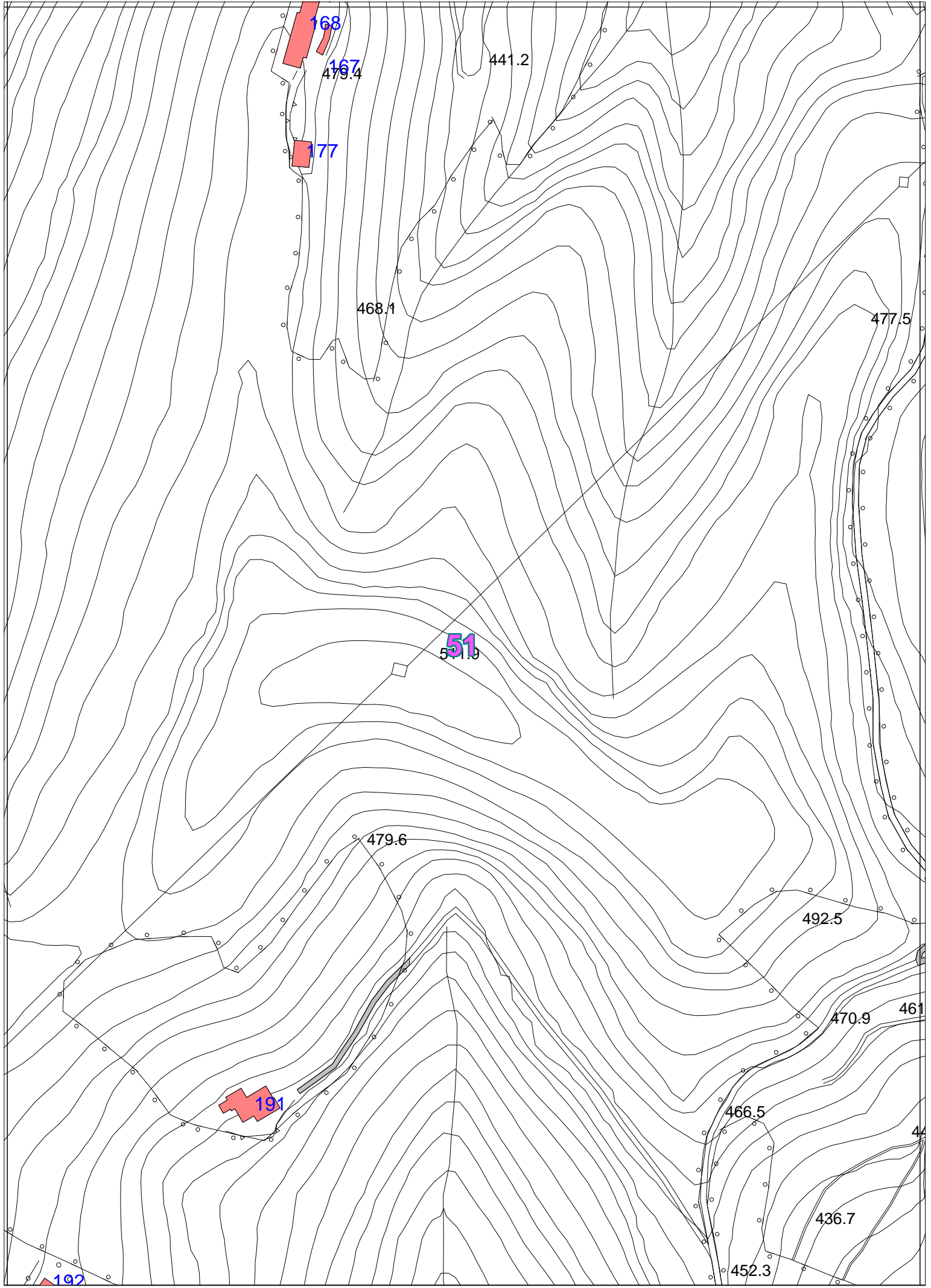
519.9

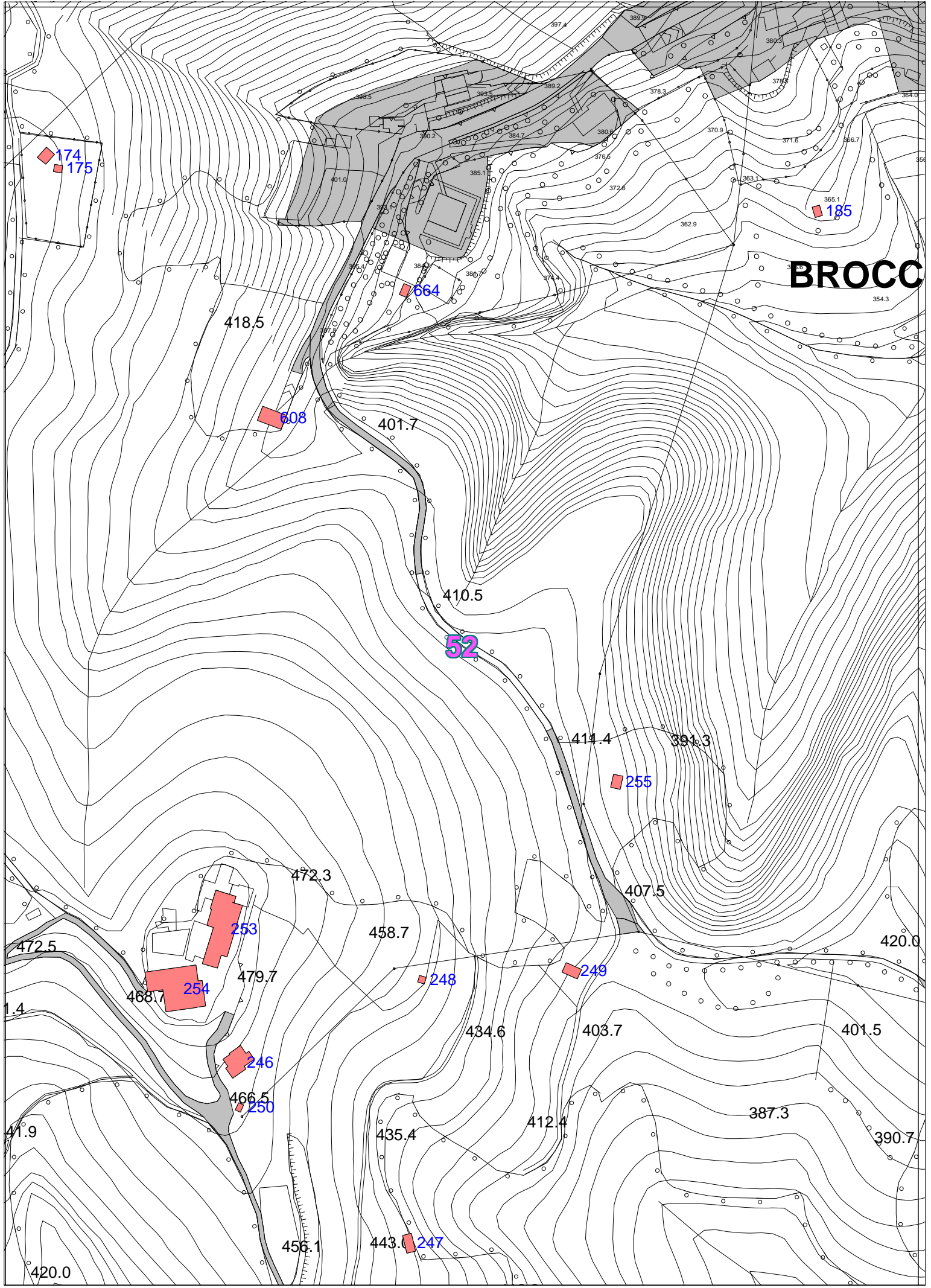
464

465

615

600





BROCC

174
175

185

664

418.5

608

401.7

410.5

52

411.4

391.3

255

472.3

458.7

248

407.5

420.0

253

479.7

254

249

401.5

246

434.6

403.7

1.4

466.5

250

435.4

412.4

387.3

390.7

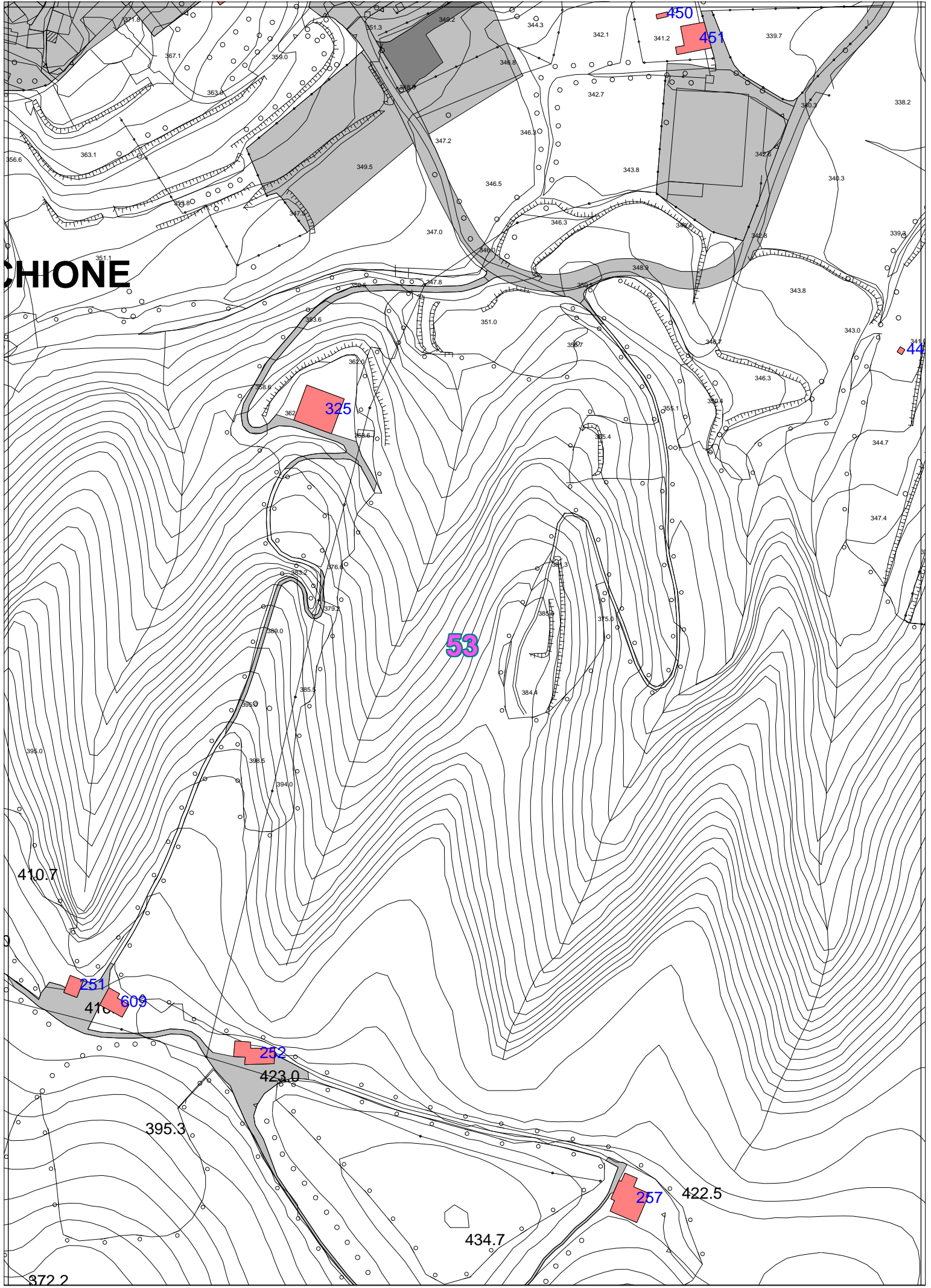
41.9

456.1

443.0

247

420.0



CHIONE

53

325

450

451

44

251
410
609

252
423.0

257

422.5

434.7

372.2

410.7

395.3

356.6

363.1

359.0

351.1

349.5

347.0

346.5

343.8

348.1

342.6

343.8

348.3

338.2

339.7

341.2

344.7

347.4

343.0

347.4

343.8

343.0

343.0

343.0

343.0

343.0

343.0

398.0

398.5

394.0

389.0

385.5

373.7

376.4

383.2

384.3

385.9

384.4

384.4

385.9

385.9

385.9

385.9

385.9

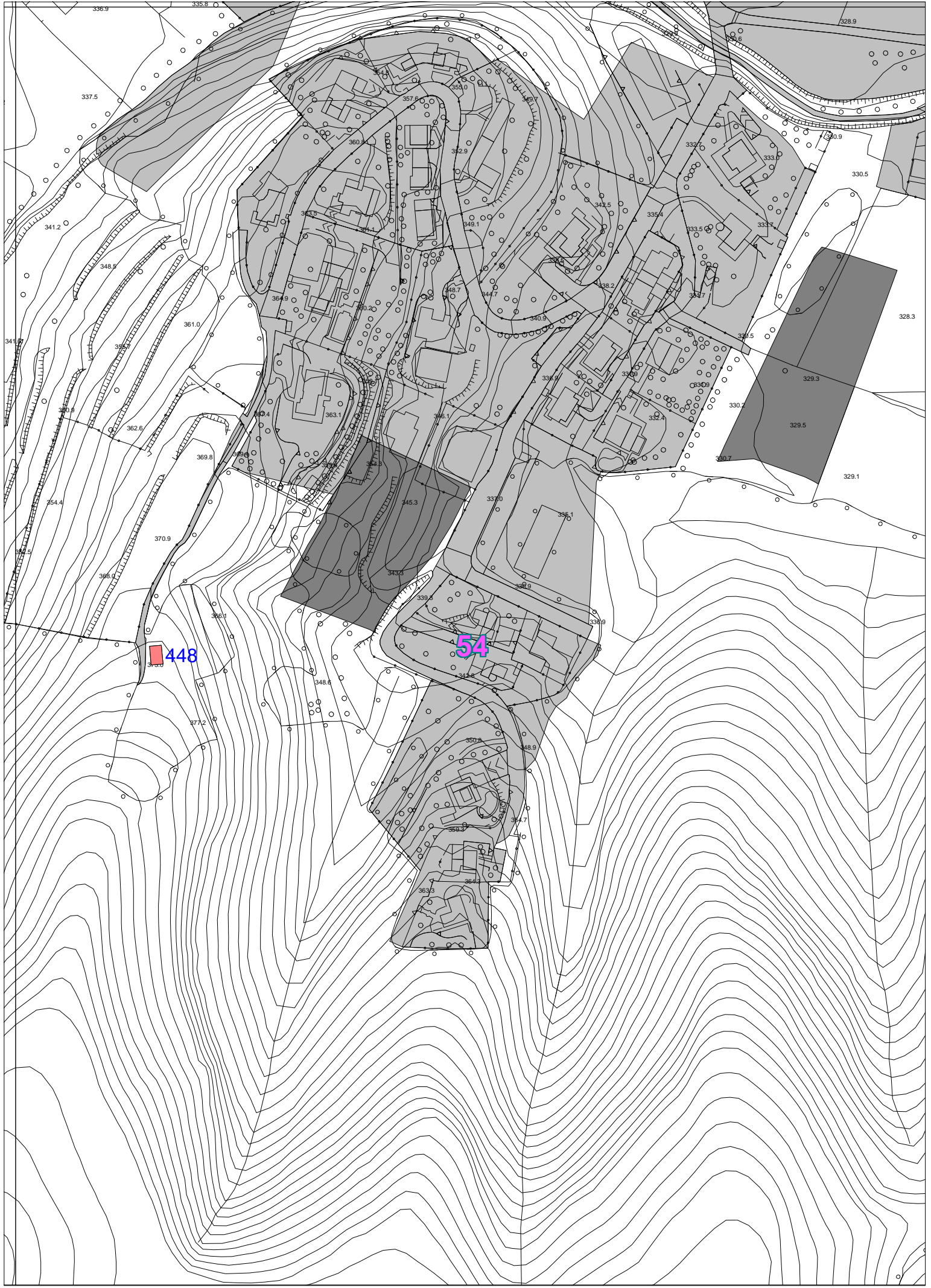
385.9

385.9

385.9

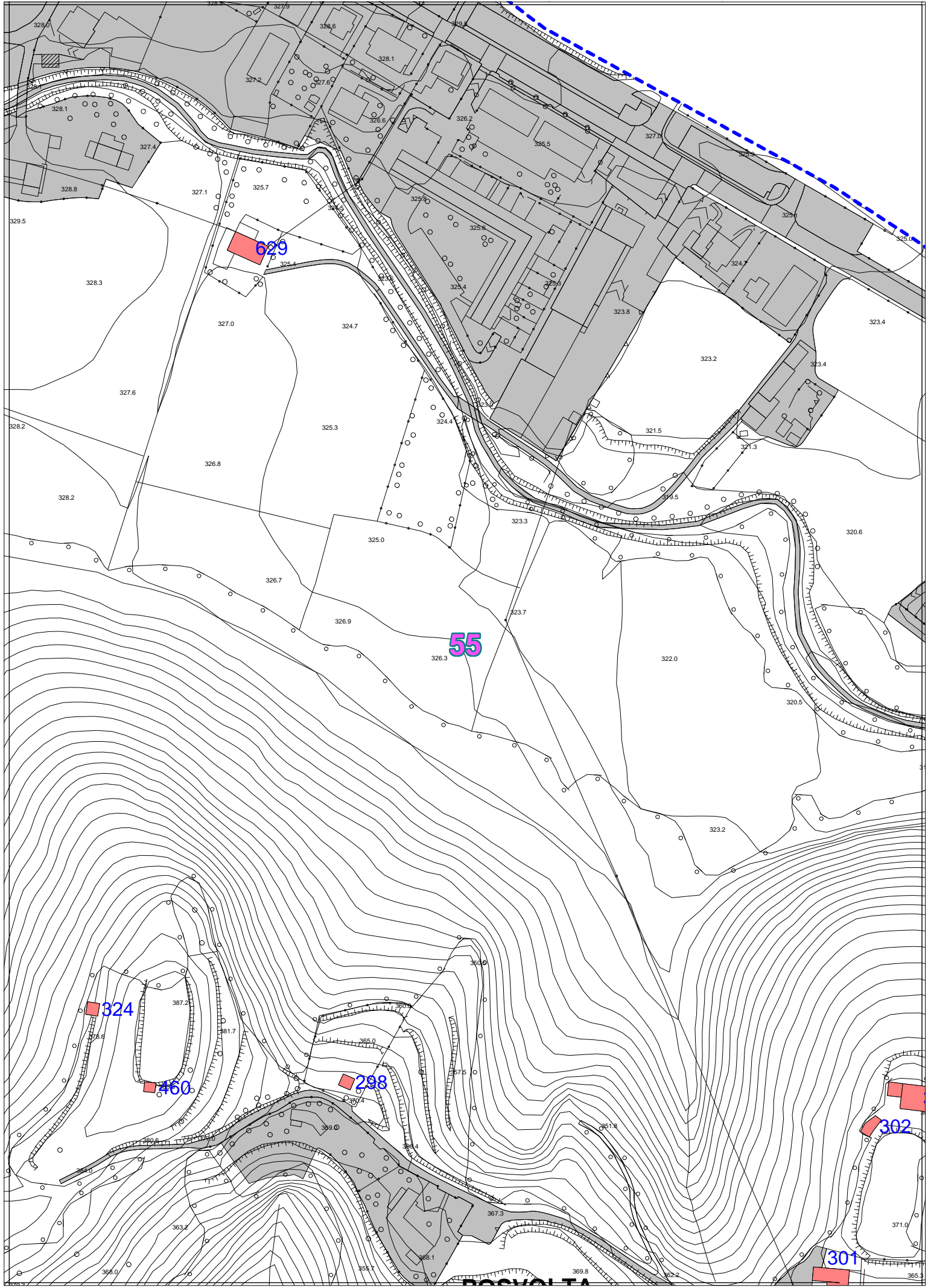
385.9

385.9



448

54



629

55

324

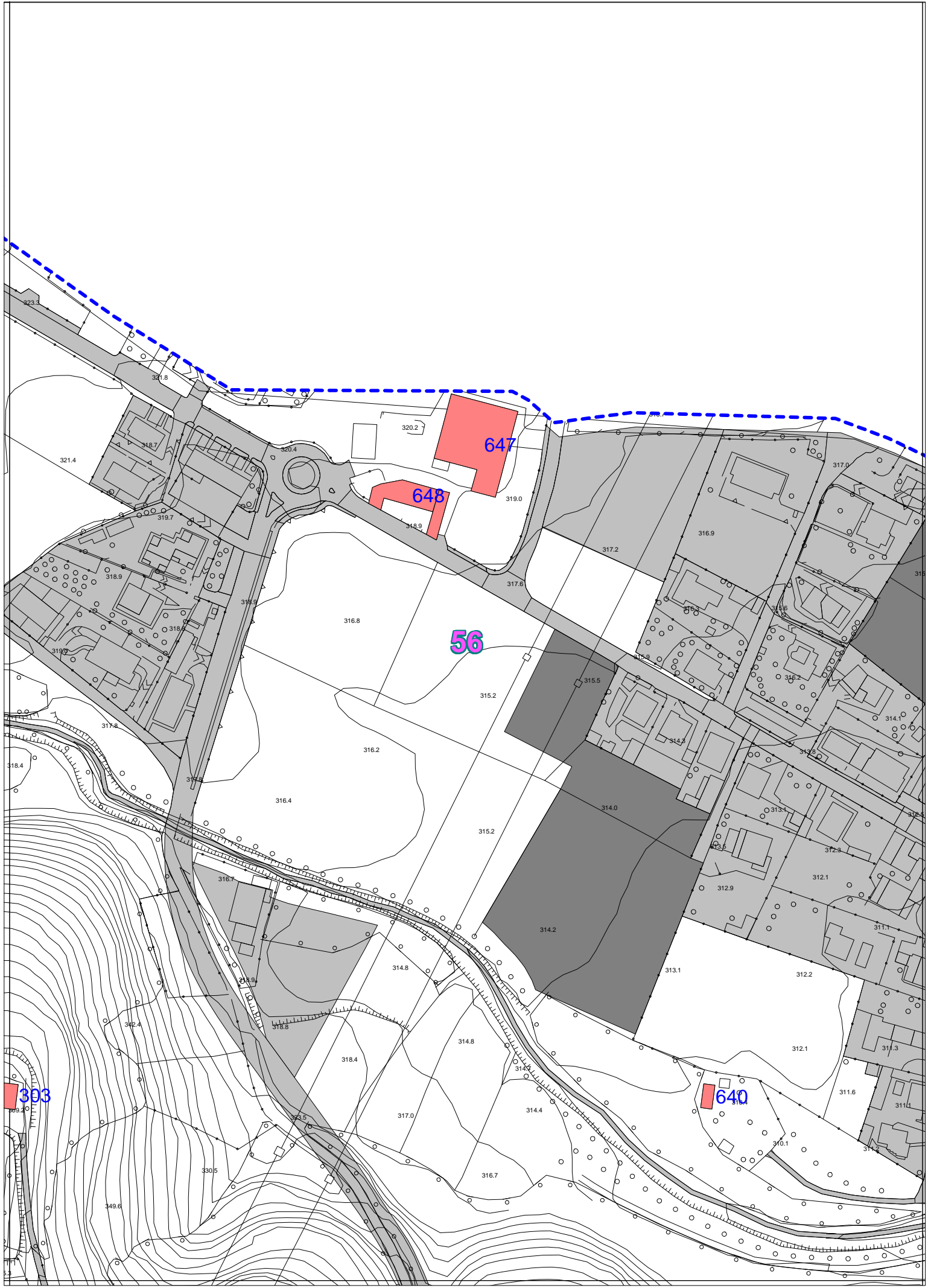
460

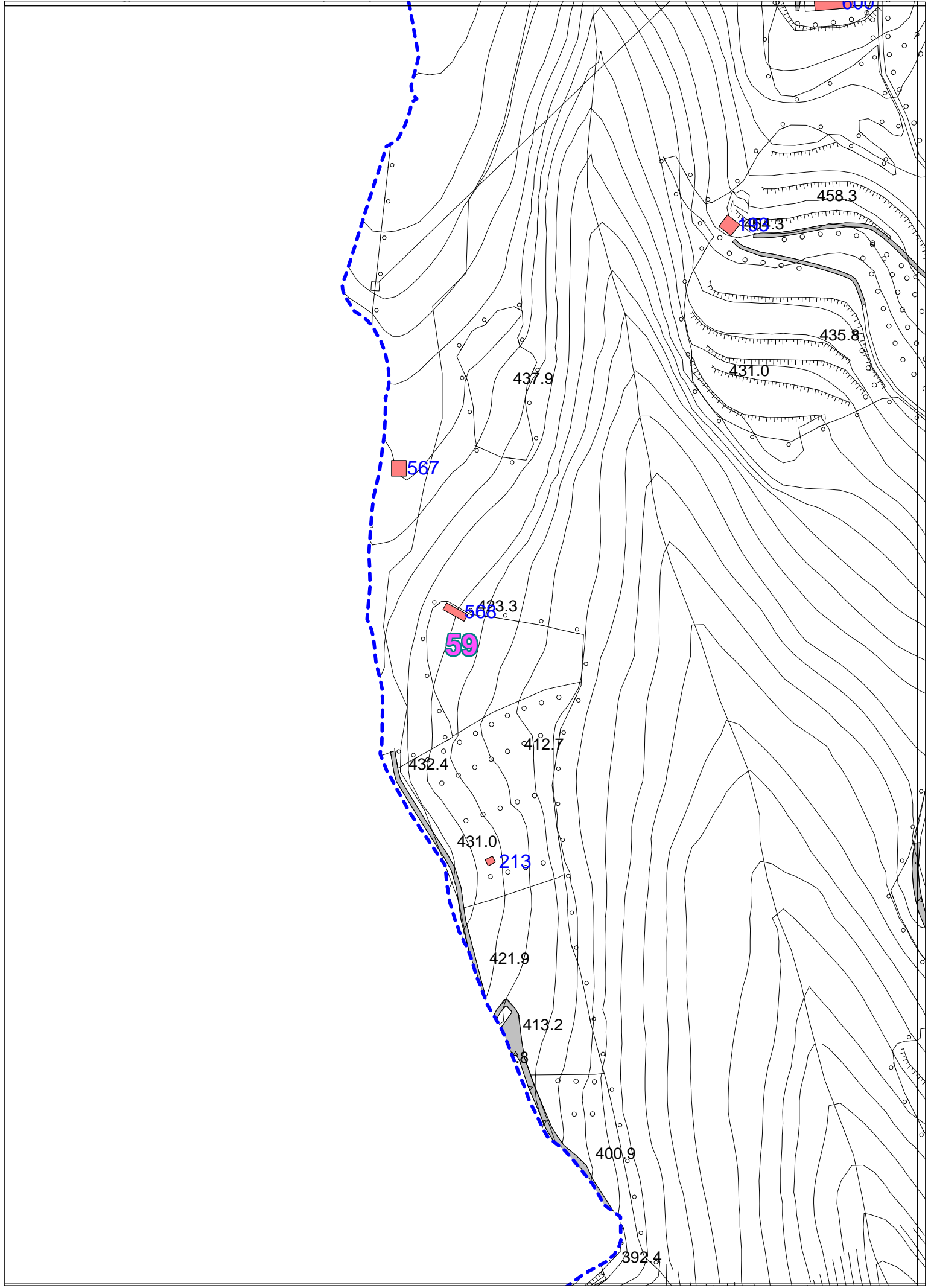
298

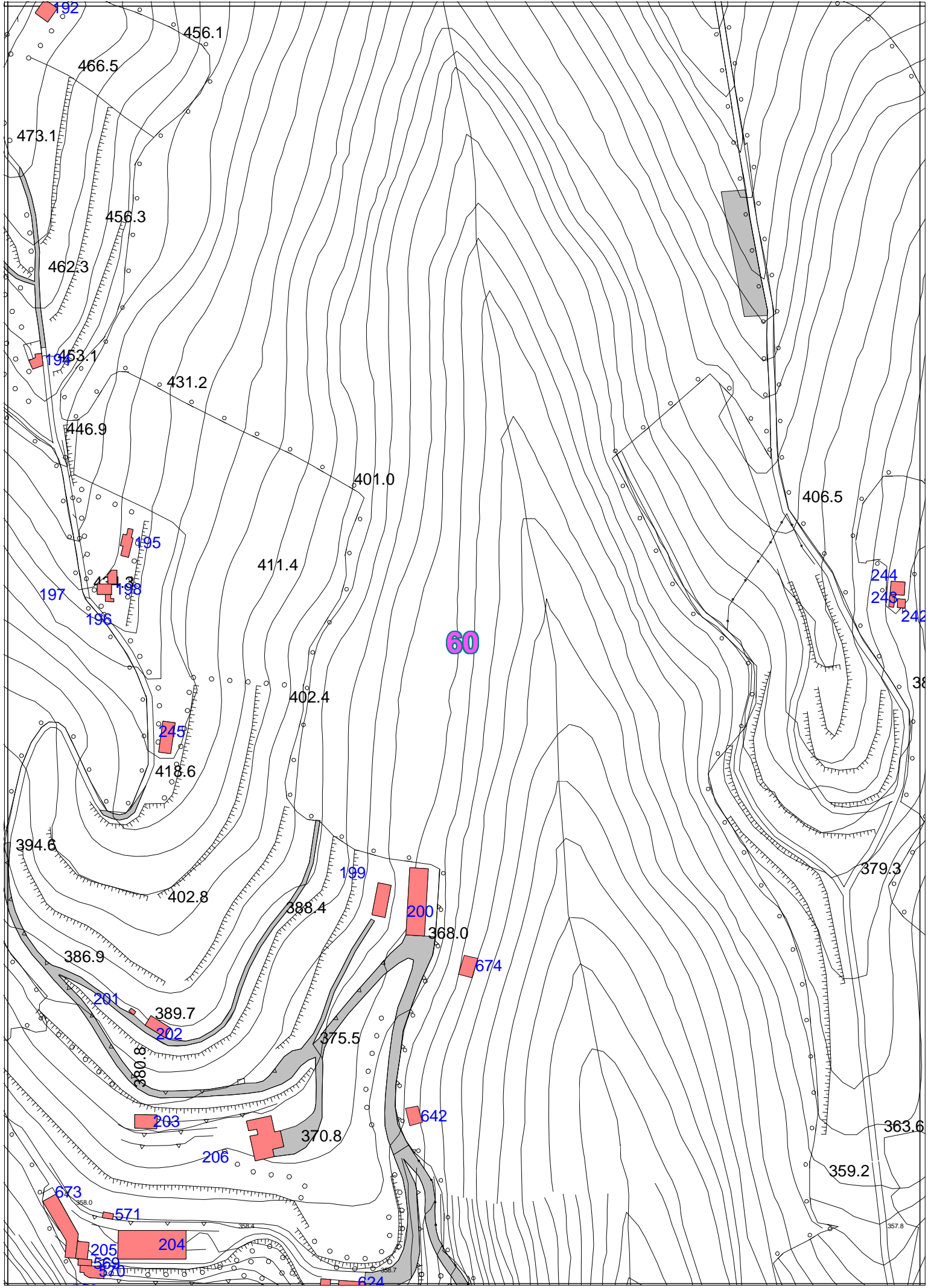
302

301

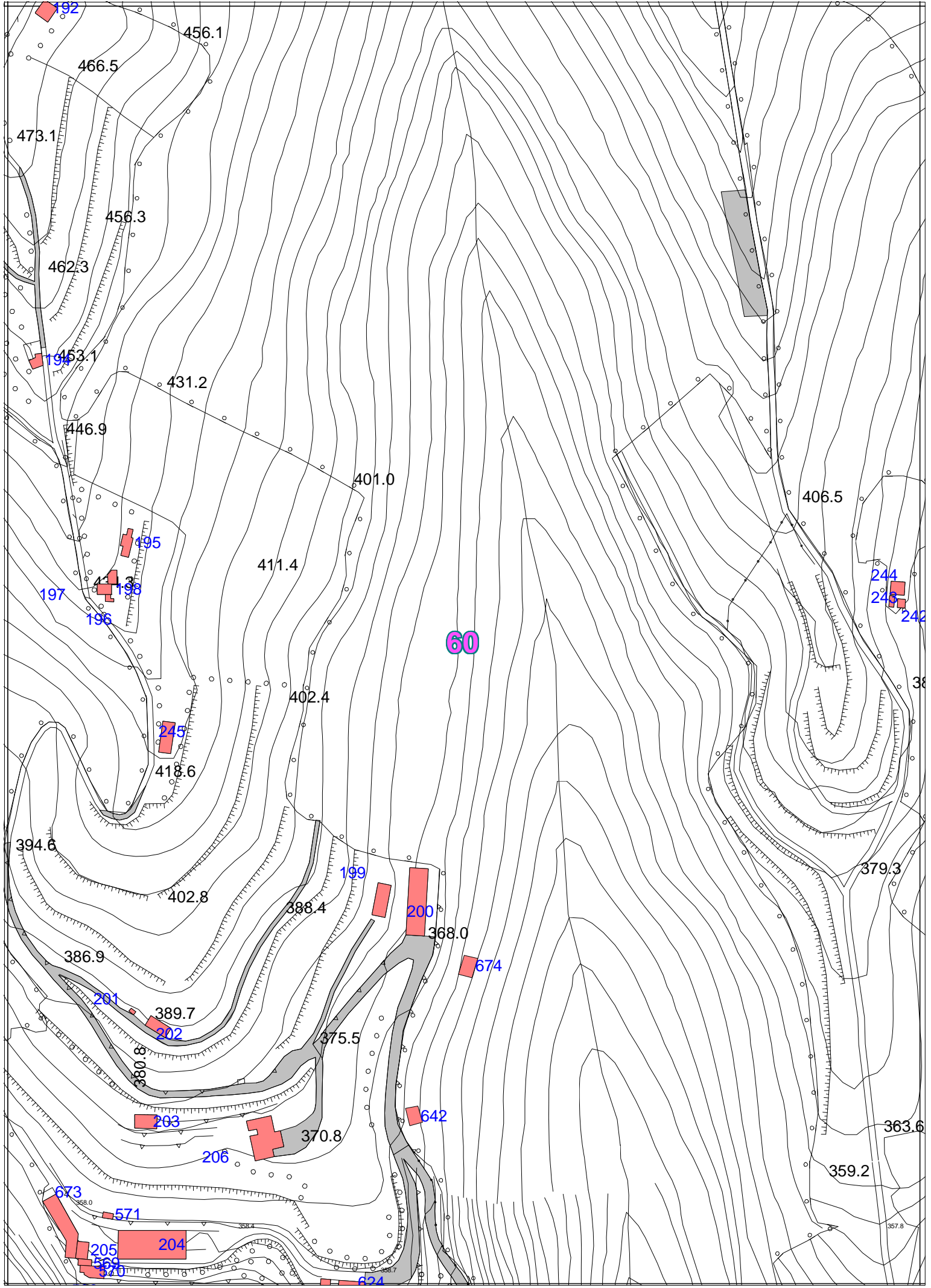
ROSVOLTA



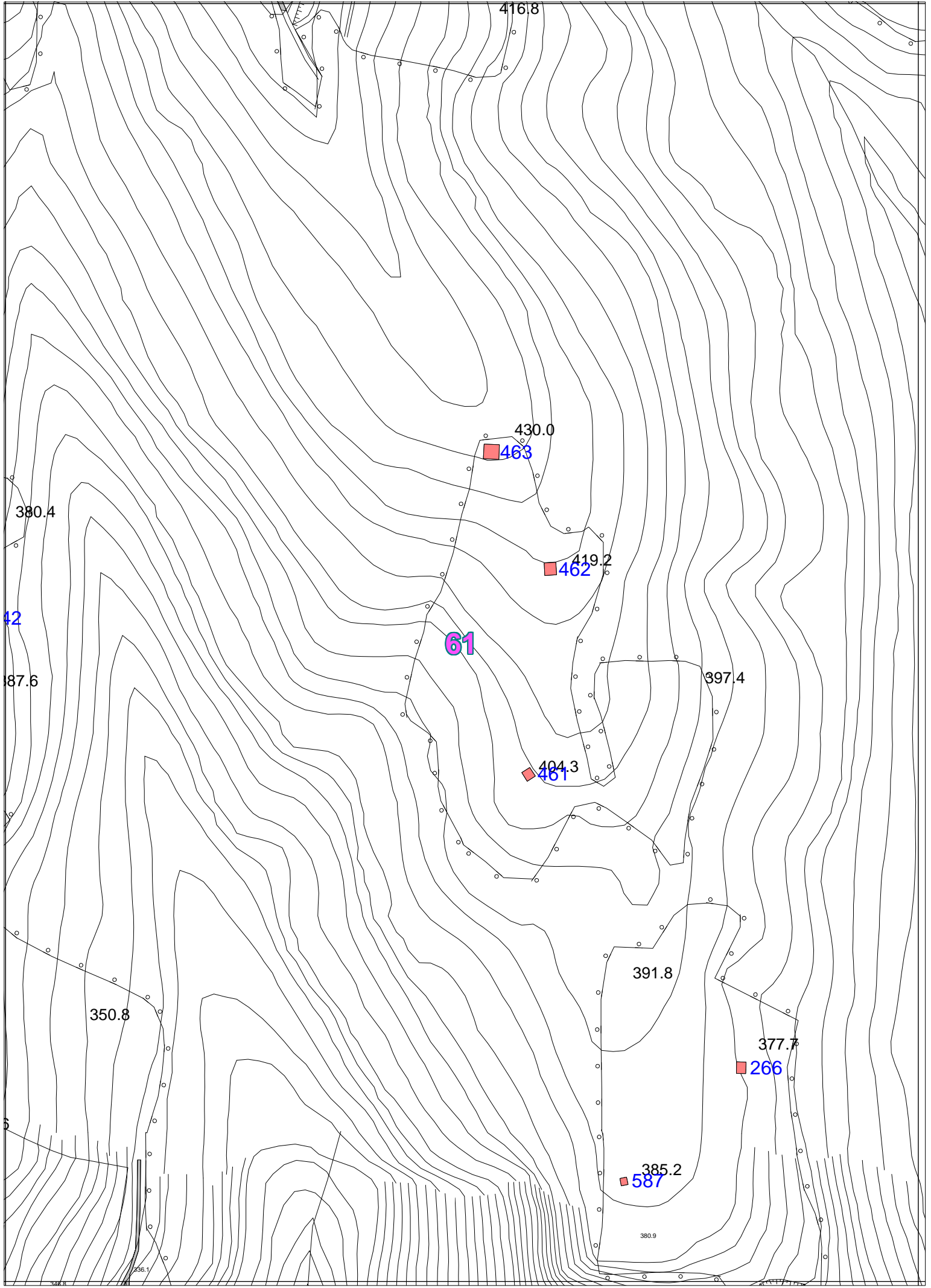




60



60



416.8

430.0

463

380.4

419.2

462

42

61

387.6

397.4

404.3

461

391.8

350.8

377.7

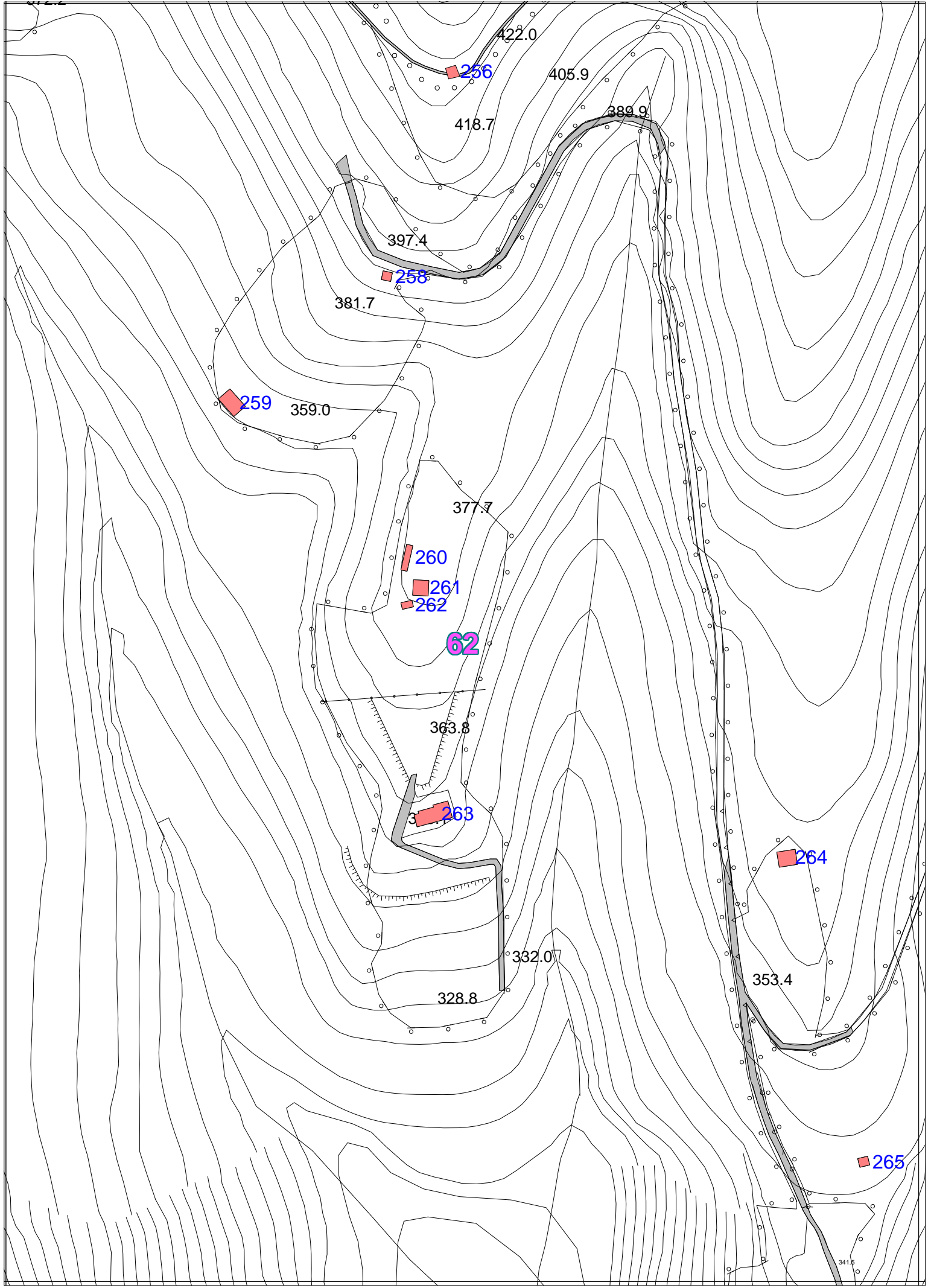
266

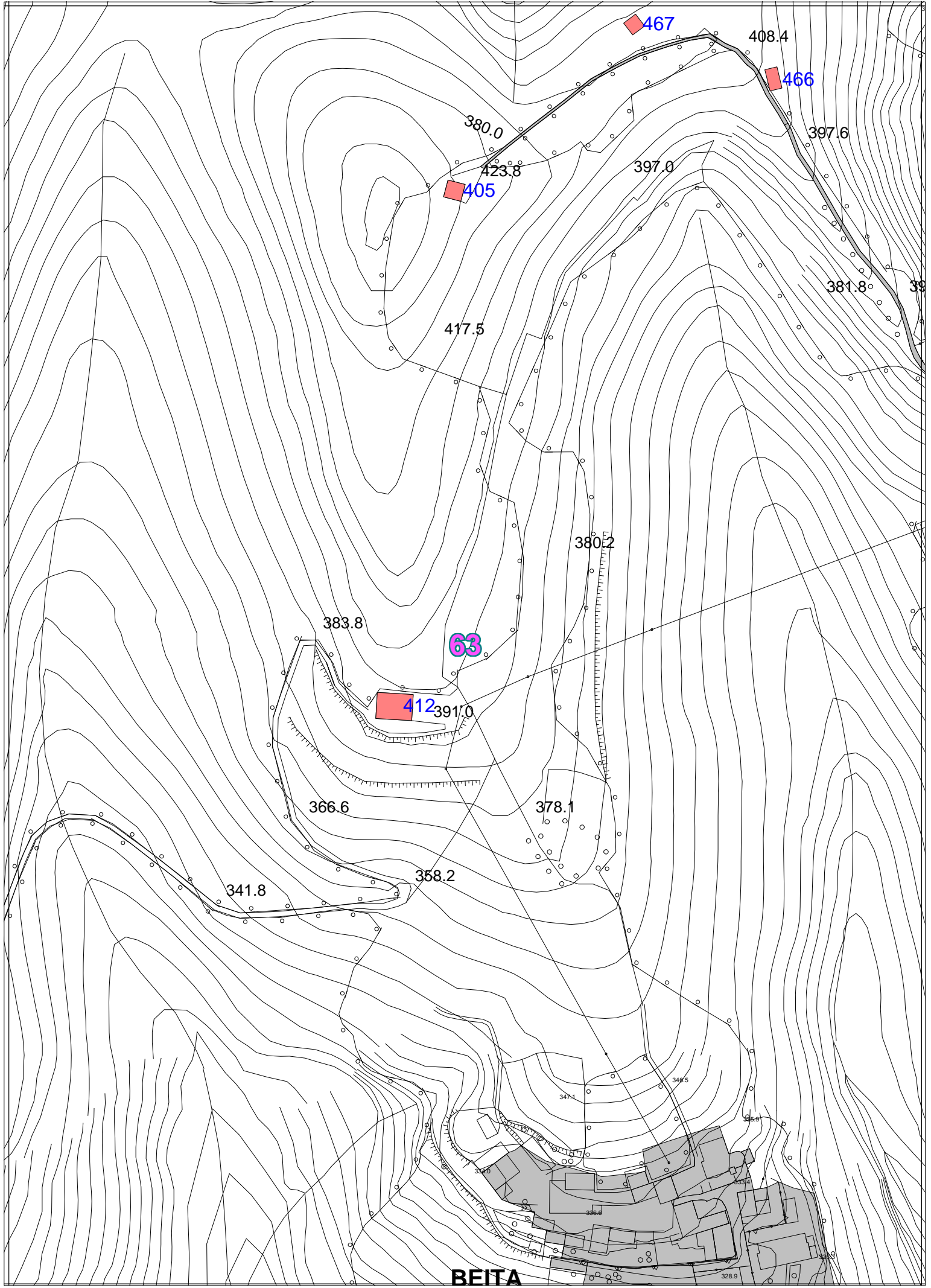
385.2

587

380.9

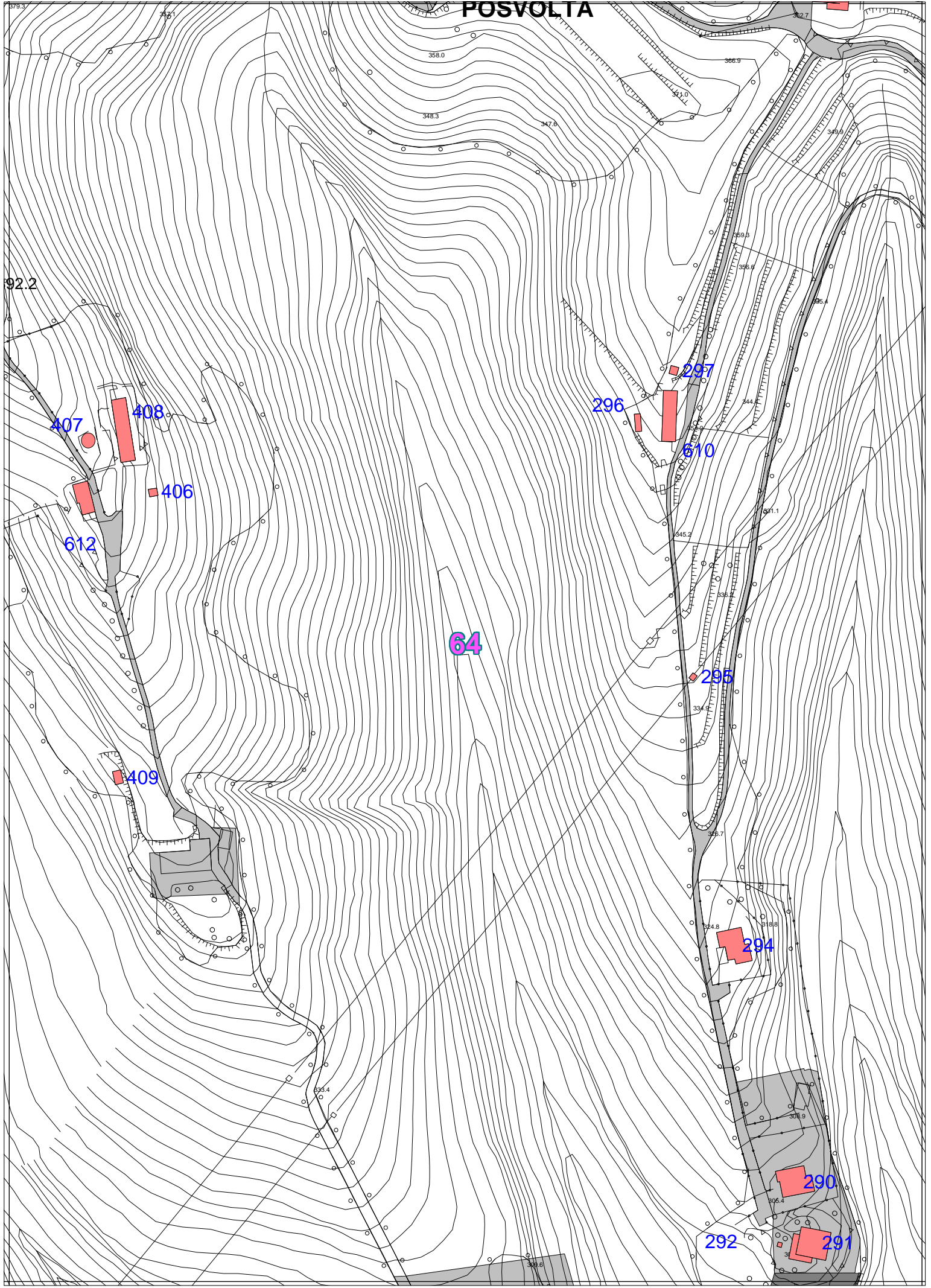
356.1

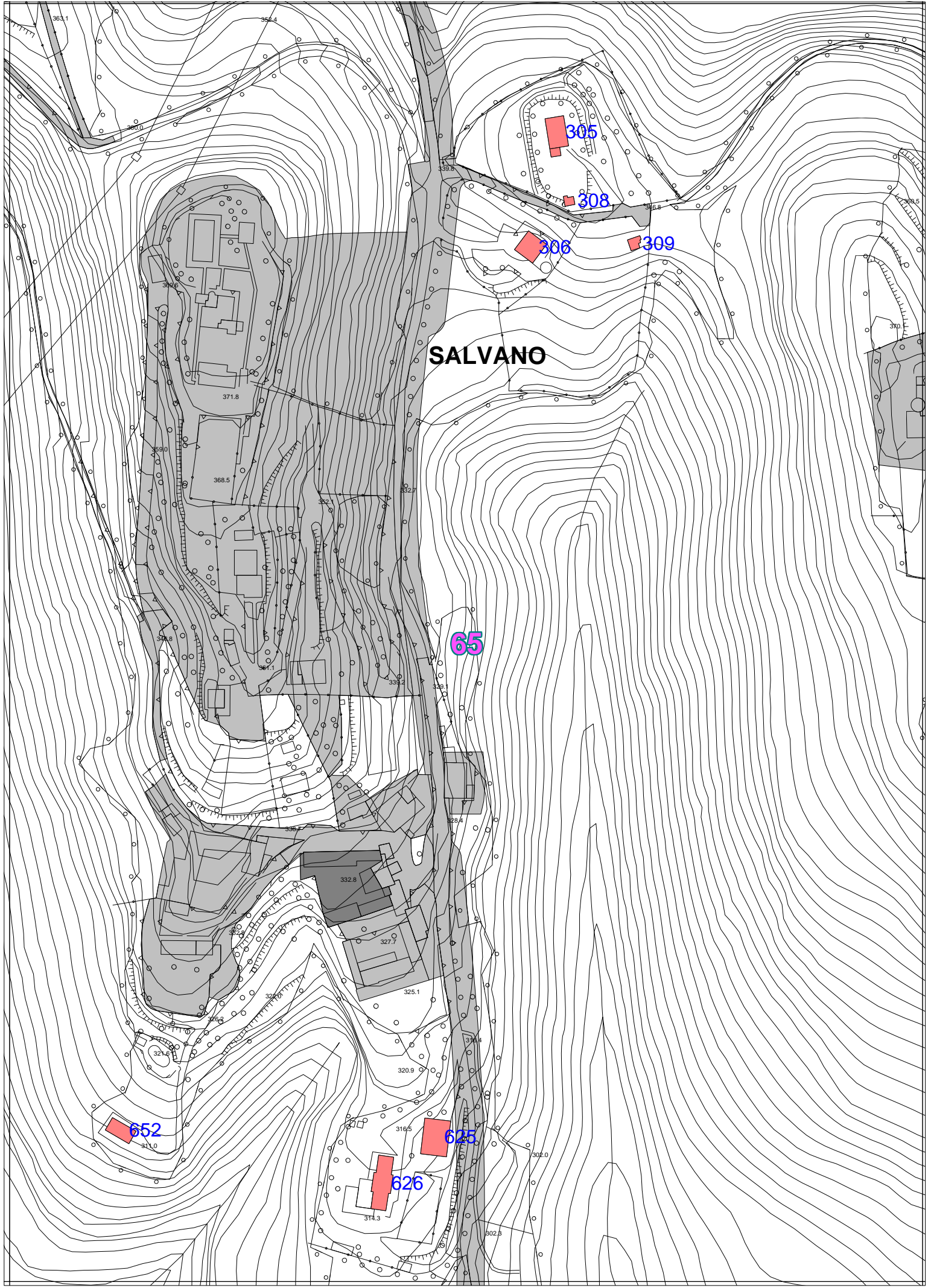




BEITA

POSVOLTA





SALVANO

65

305

308

306

309

652

626

625

371.8

368.5

332.8

327.7

325.1

320.9

316.5

314.3

363.1

368.4

339.8

336.4

332.7

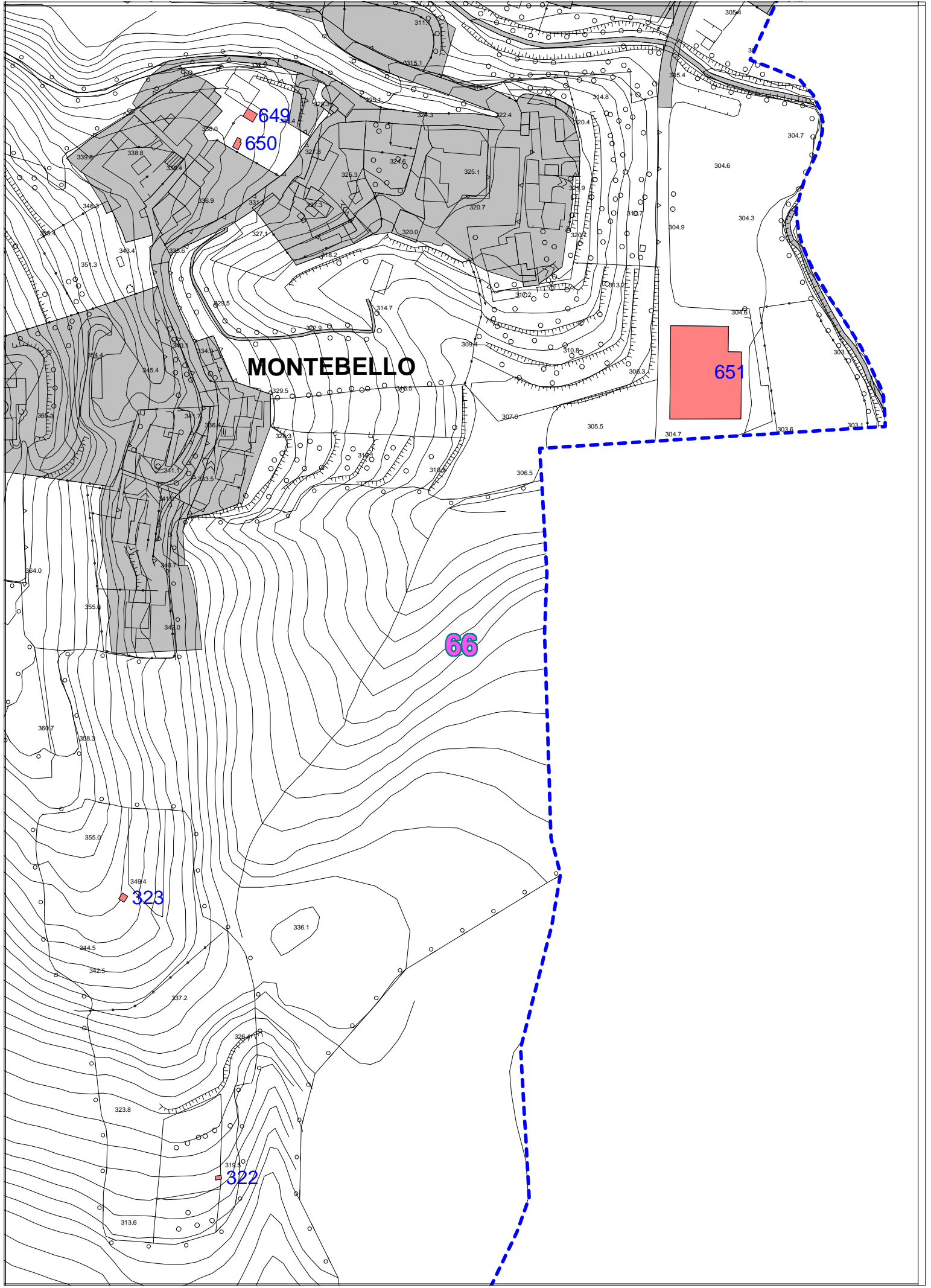
333.2

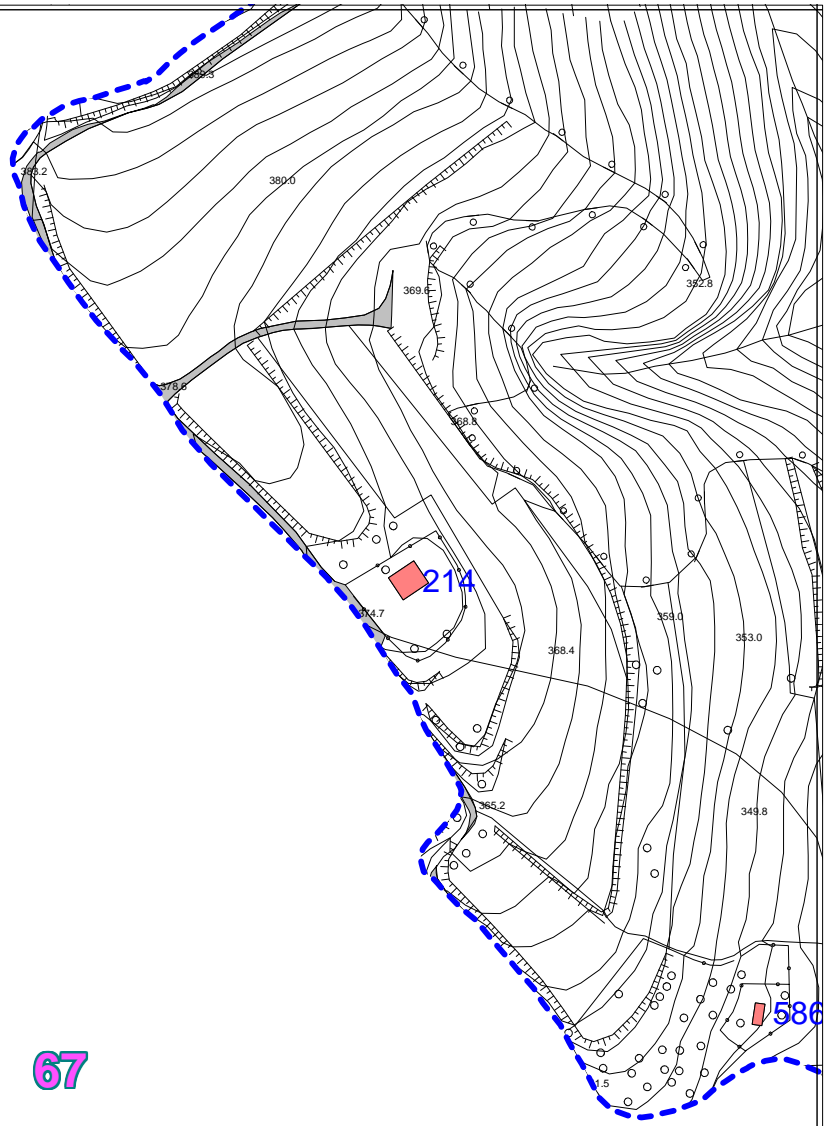
327.7

325.4

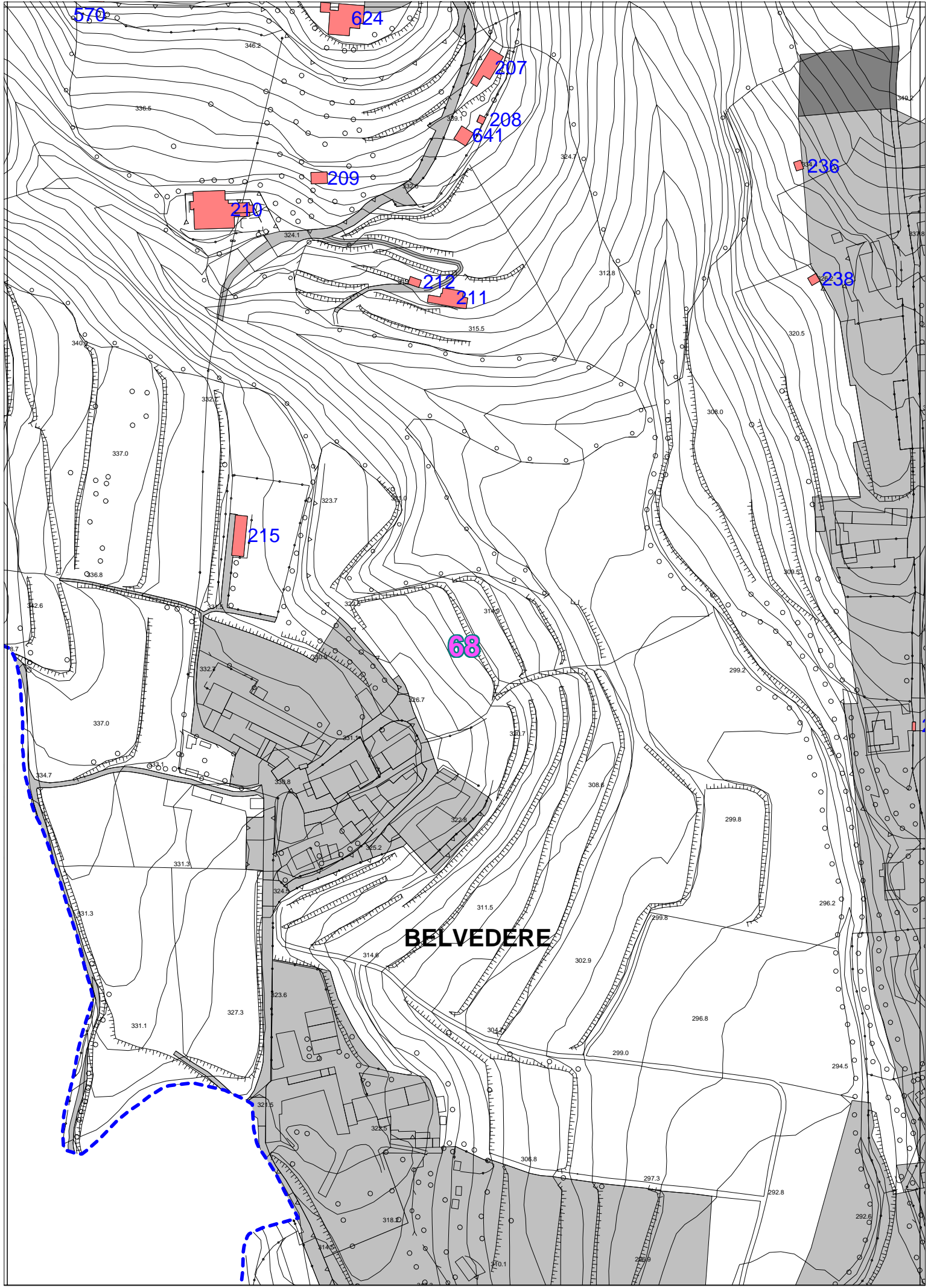
300.0

302.8

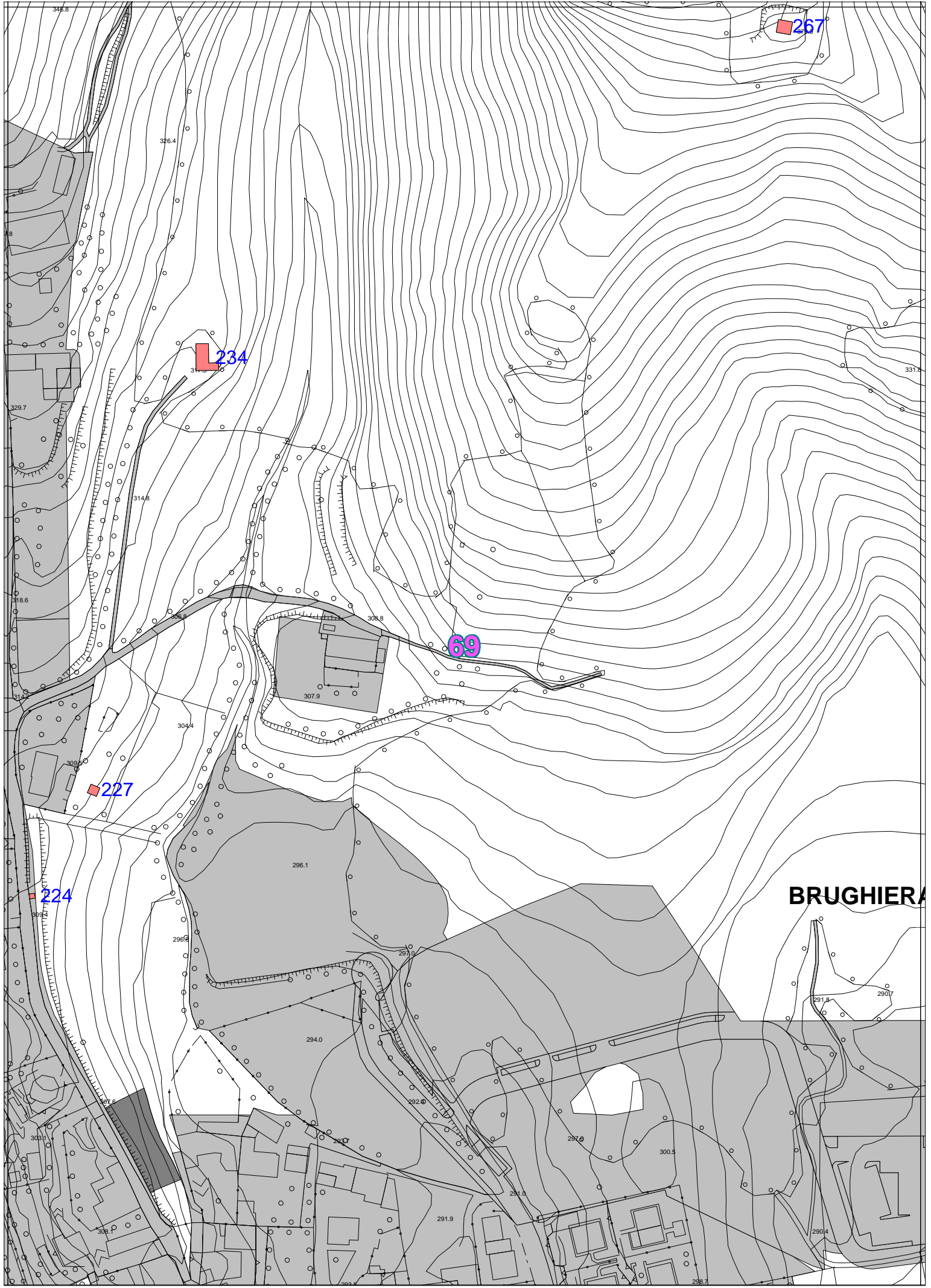




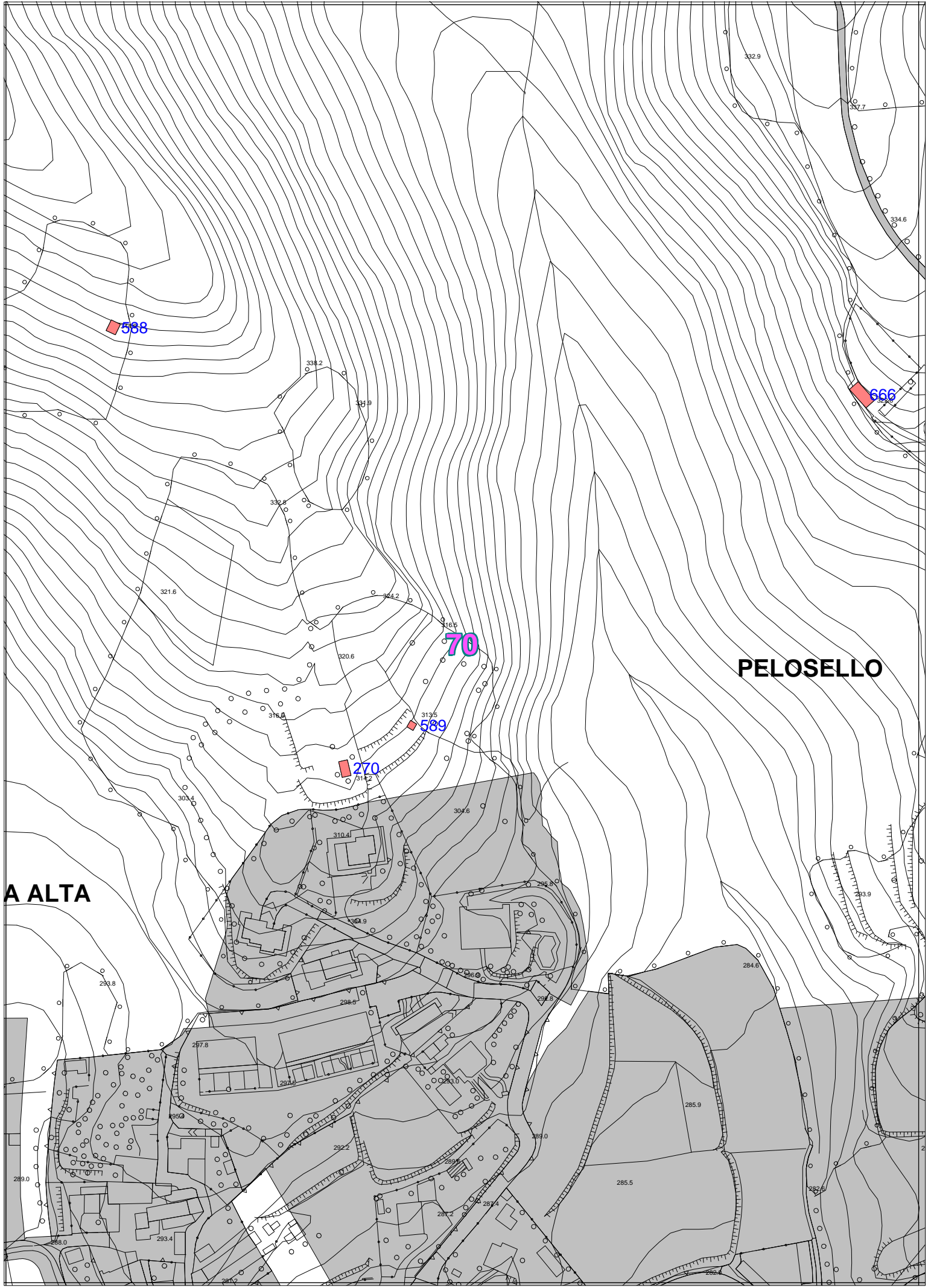
67



BELVEDERE



BRUGHERIA



588

666

70

589

270

A ALTA

PELOSELLO

332.9

337.7

334.6

339.2

335.9

332.8

321.6

344.2

316.6

320.6

316.8

313.5

314.2

310.4

304.6

303.4

295.0

293.8

297.8

298.5

284.6

289.0

295.0

292.2

289.0

285.9

293.4

287.2

287.4

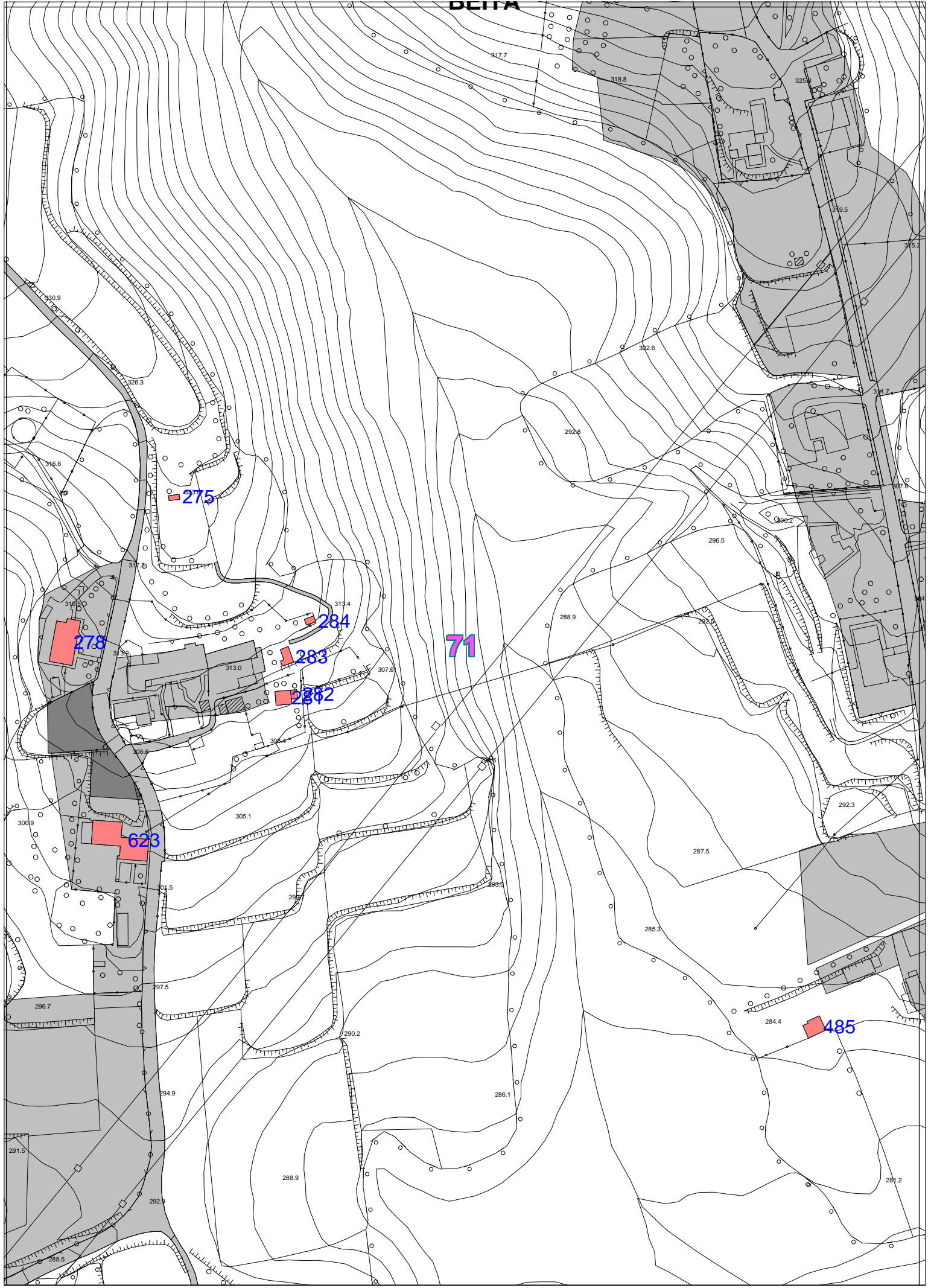
285.5

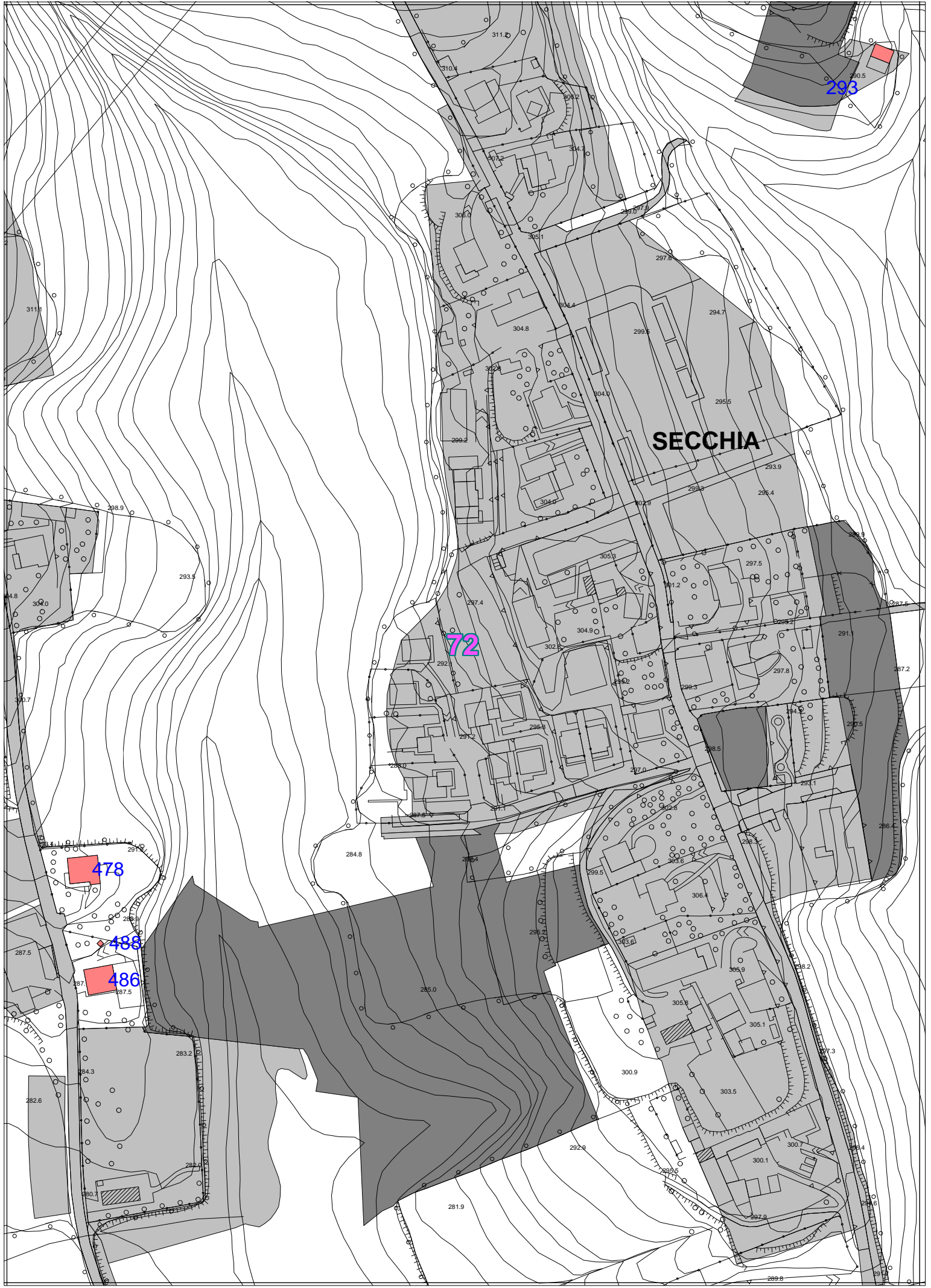
282.8

281.0

282.4

282.4



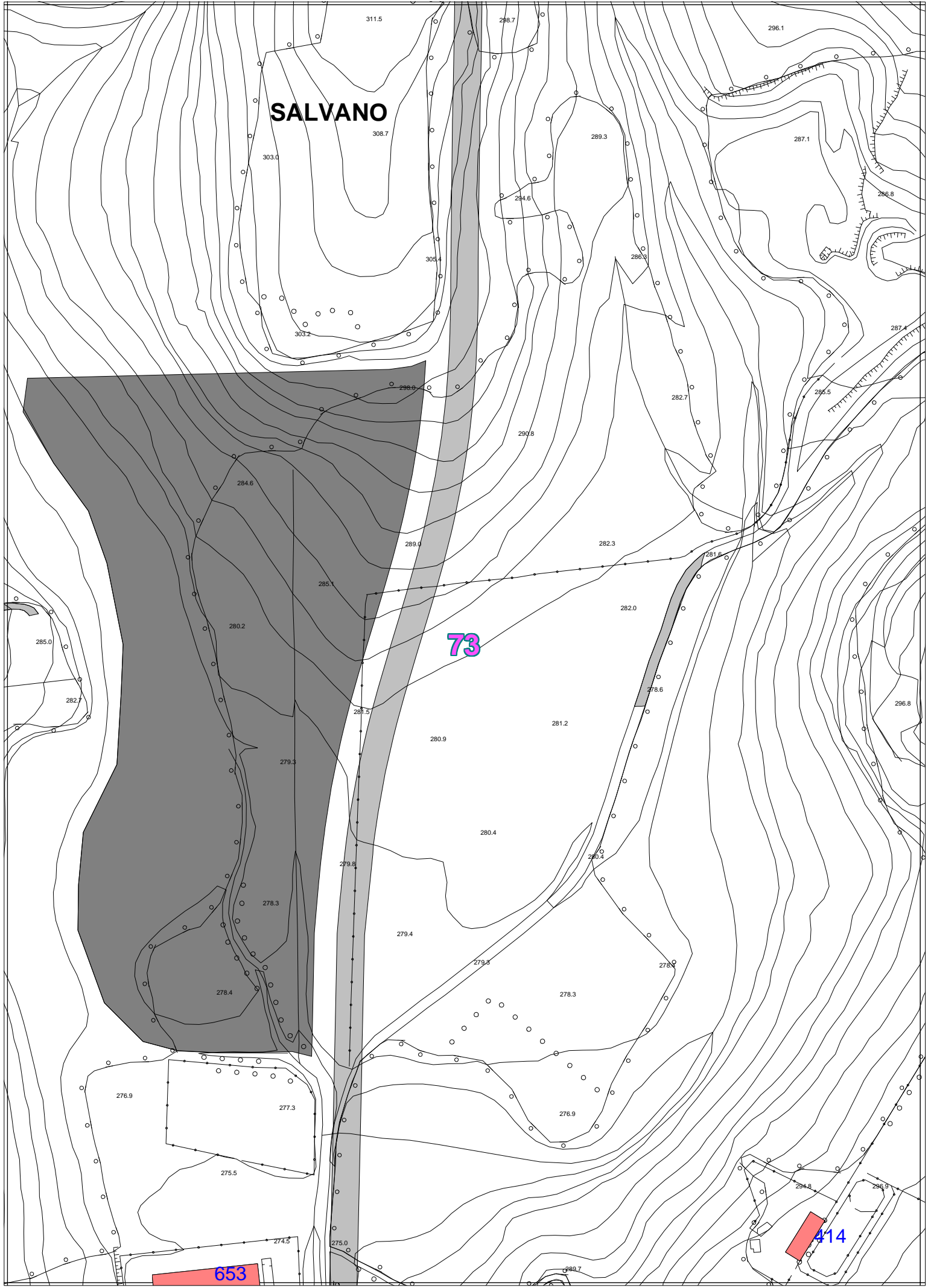


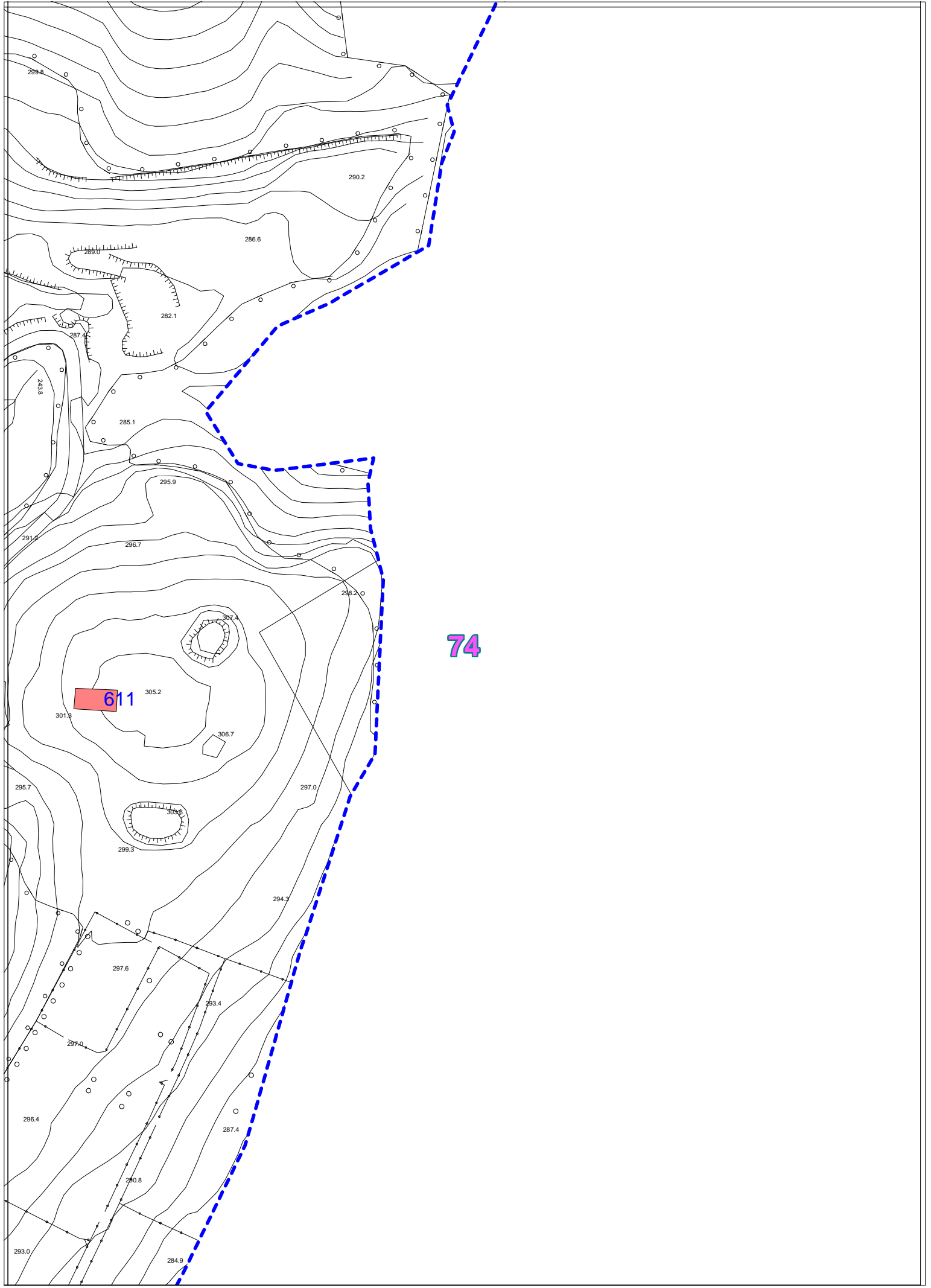
SALVANO

73

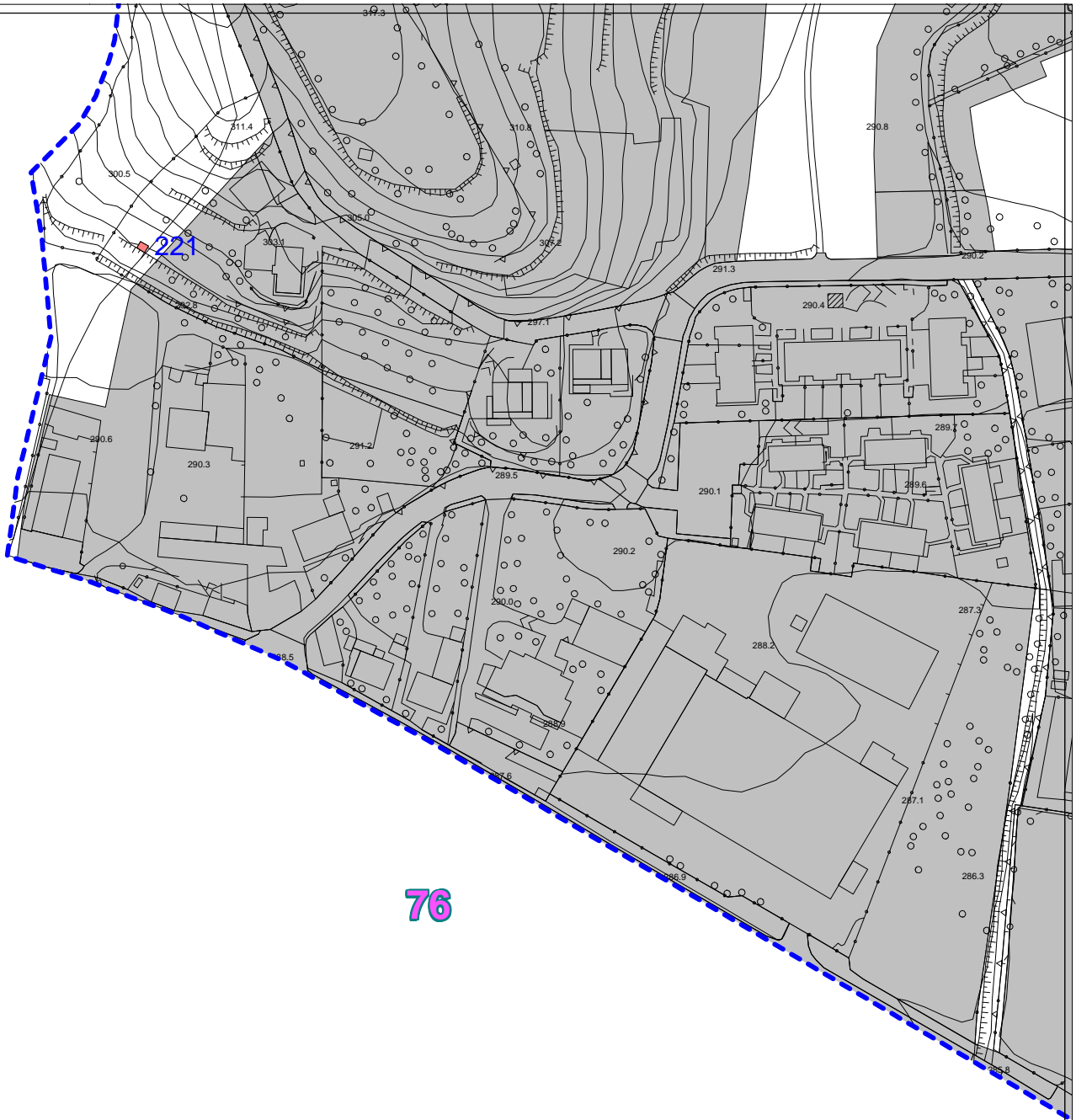
653

414

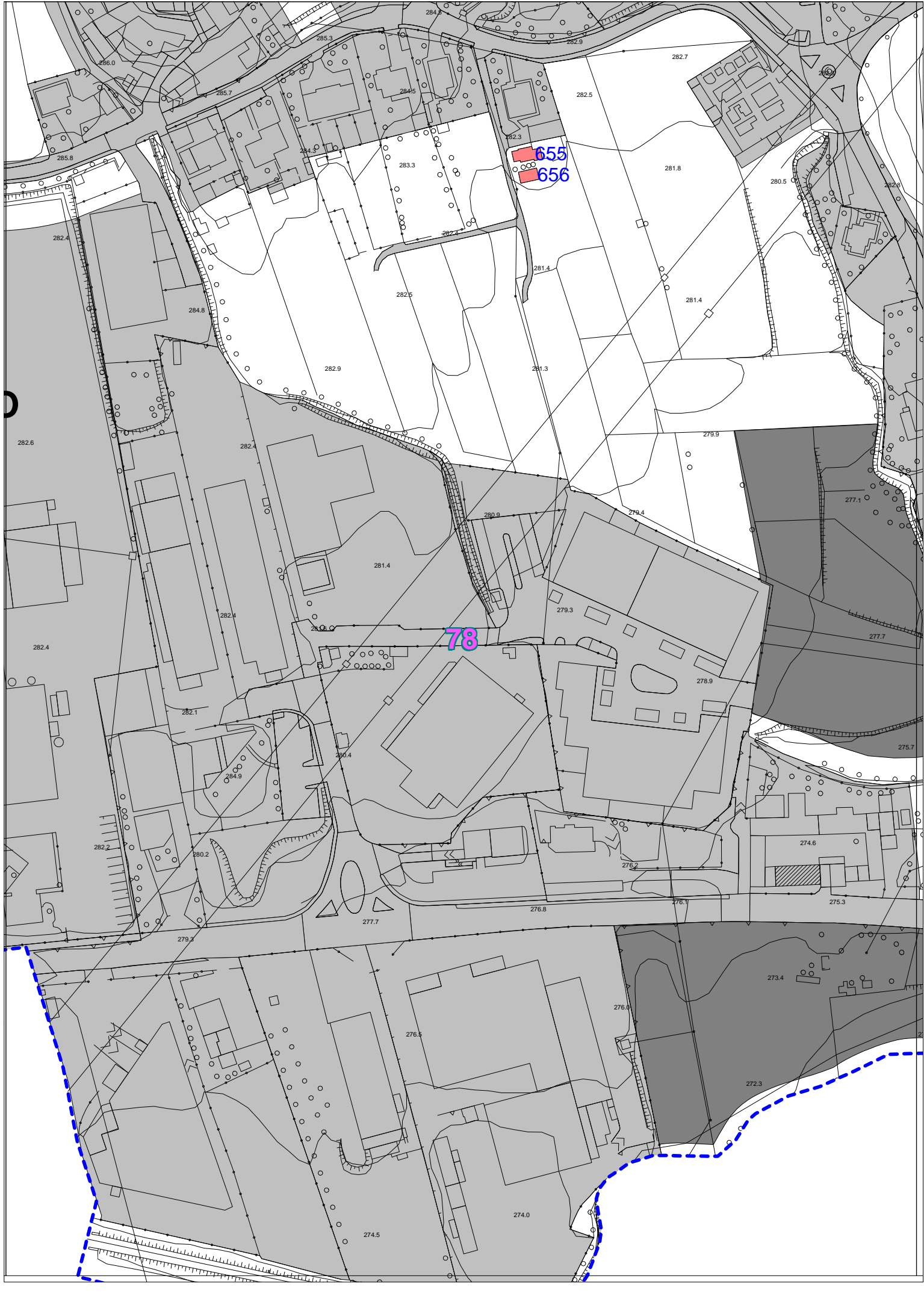


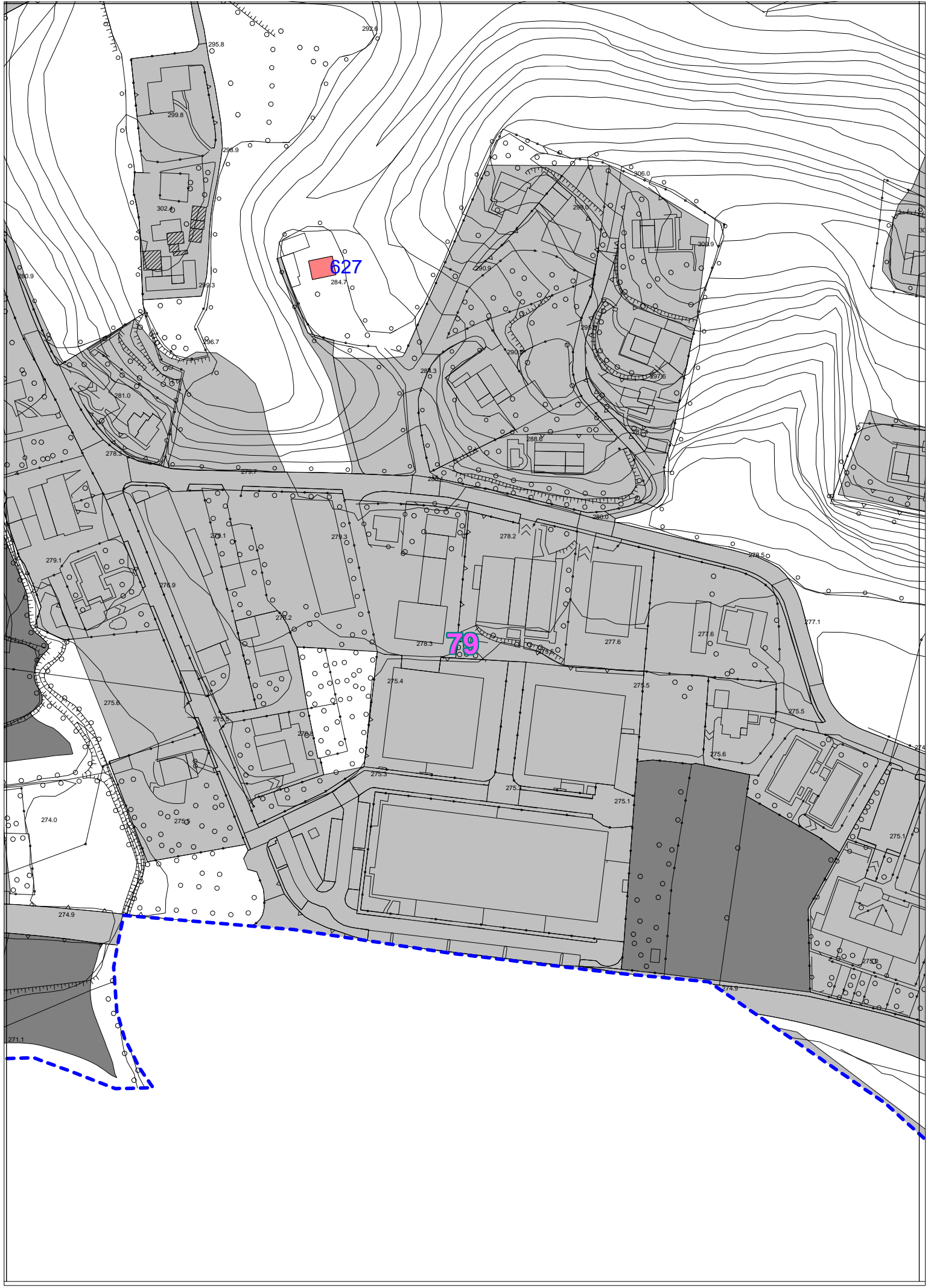


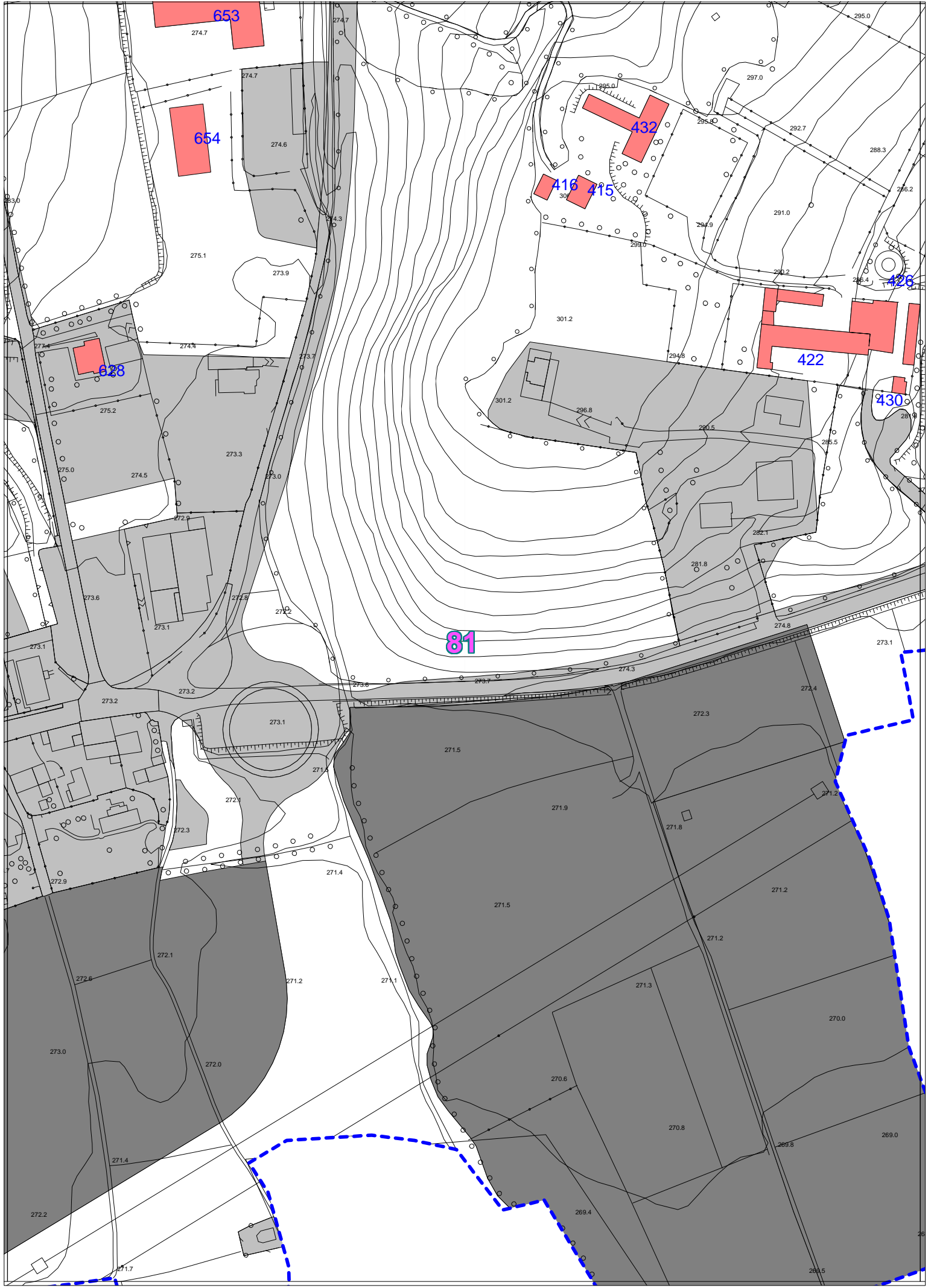
74



76







Elenco per numero di edificio

n.	foglio	classificazione PGT	ambito di paesaggio	ambito di uso del suolo	X	Y	Mq	note
1	9	A destinazione agricola, caselli, serre, rustici e fienili	Zona montana	Ambiti naturali di uso agrario estensivo a copertura erbacea - Pascolo	1.542.111	5.068.898	219	
2	8	Categoria non determinata	Zona montana	Ambiti naturali di uso agrario estensivo a copertura erbacea - Pascolo	1.541.666	5.069.281	82	
3	8	Categoria non determinata	Zona montana	Ambiti naturali di uso agrario estensivo a copertura erbacea - Pascolo	1.541.667	5.069.289	33	
4	8	Categoria non determinata	Zona montana	Ambiti naturali di uso agrario estensivo a copertura erbacea - Pascolo	1.541.654	5.069.289	26	
5	8	Categoria non determinata	Zona montana	Ambiti naturali di uso agrario estensivo a copertura erbacea - Pascolo	1.541.633	5.069.243	109	
6	8	Categoria non determinata	Zona montana	Ambiti naturali di uso agrario estensivo a copertura erbacea - Pascolo	1.541.551	5.069.251	43	
7	7	A destinazione agricola, caselli, serre, rustici e fienili	Zona montana	Ambiti naturali di uso agrario estensivo a copertura erbacea - Pascolo	1.541.316	5.069.184	110	
8	7	A destinazione agricola, caselli, serre, rustici e fienili	Zona montana	Ambiti naturali di uso agrario estensivo a copertura erbacea - Pascolo	1.541.333	5.069.182	79	
9	7	A destinazione agricola, caselli, serre, rustici e fienili	Zona montana	Ambiti naturali di uso agrario estensivo a copertura erbacea - Pascolo	1.541.184	5.069.299	120	
10	7	A destinazione agricola, caselli, serre, rustici e fienili	Zona montana	Ambiti naturali di uso agrario estensivo a copertura erbacea - Pascolo	1.541.197	5.069.357	167	
11	2	A destinazione agricola, caselli, serre, rustici e fienili	Zona montana	Ambiti naturali di uso agrario estensivo a copertura erbacea - Pascolo	1.541.088	5.069.613	102	
12	8	Categoria non determinata	Zona montana	Ambiti naturali di uso agrario estensivo a copertura erbacea - Pascolo	1.541.834	5.069.040	130	

n.	foglio	classificazione PGT	ambito di paesaggio	ambito di uso del suolo	X	Y	Mq	note
13	8	Categoria non determinata	Zona montana	Ambiti naturali di uso agrario estensivo a copertura erbacea - Pascolo	1.541.823	5.069.033	4	
14	8	Categoria non determinata	Zona montana	Ambiti naturali di uso agrario estensivo a copertura erbacea - Pascolo	1.541.826	5.069.031	3	
15	2	Categoria non determinata	Zona montana	Ambiti naturali di uso agrario estensivo a copertura erbacea - Pascolo	1.540.710	5.069.654	18	relitto in ambito di cava
16	7	A destinazione agricola, caselli, serre, rustici e fienili	Zona montana	Ambiti naturali di uso agrario estensivo a copertura erbacea - Pascolo	1.541.184	5.068.975	53	
17	7	A destinazione agricola, caselli, serre, rustici e fienili	Zona montana	Ambiti naturali di uso agrario estensivo a copertura erbacea - Pascolo	1.541.197	5.068.975	47	rudere
18	7	A destinazione agricola, caselli, serre, rustici e fienili	Zona montana	Ambiti naturali di uso agrario estensivo a copertura erbacea - Pascolo	1.541.191	5.068.972	20	rudere
19	14	A destinazione agricola, caselli, serre, rustici e fienili	Zona montana	Ambiti naturali di uso agrario estensivo a copertura erbacea - Pascolo	1.541.646	5.068.476	82	
20	14	Categoria non determinata	Zona montana	Ambiti naturali di uso agrario estensivo a copertura erbacea - Pascolo	1.541.719	5.068.454	8	
21	14	Categoria non determinata	Zona montana	Ambiti naturali di uso agrario estensivo a copertura erbacea - Pascolo	1.541.609	5.068.489	21	
22	12	Categoria non determinata	Zona montana	Ambiti naturali di uso agrario estensivo a copertura erbacea - Pascolo	1.541.043	5.068.564	39	
24	12	Categoria non determinata	Zona montana	Ambiti naturali di uso agrario estensivo a copertura erbacea - Pascolo	1.541.081	5.068.416	135	
25	12	Categoria non determinata	Zona montana	Ambiti naturali di uso agrario estensivo a copertura erbacea - Pascolo	1.541.010	5.068.472	18	

n.	folio	classificazione PGT	ambito di paesaggio	ambito di uso del suolo	X	Y	Mq	note
27	21	A destinazione agricola, caselli, serre, rustici e fienili	Zona montana	Ambiti agrari a copertura erbacea - Prato pascolo	1.541.851	5.067.926	103	
28	21	Trasformati in residenza temporanea	Zona montana	Ambiti agrari a copertura erbacea - Prato alberato	1.541.618	5.068.021	29	
29	21	A destinazione agricola, caselli, serre, rustici e fienili	Zona montana	Ambiti forestali - Bosco produttivo	1.541.788	5.067.761	128	
31	13	Categoria non determinata	Zona montana	Ambiti forestali - Bosco produttivo	1.541.276	5.068.407	31	
32	20	Categoria non determinata	Zona montana	Ambiti agrari a copertura erbacea - Prato pascolo	1.541.132	5.067.782	17	
33	20	Categoria non determinata	Zona montana	Ambiti agrari a copertura erbacea - Prato pascolo	1.541.160	5.067.783	30	
34	20	Trasformati in residenza temporanea	Zona montana	Ambiti agrari a copertura erbacea - Prato alberato	1.541.234	5.067.782	76	
35	20	Trasformati in residenza temporanea	Zona montana	Ambiti agrari a copertura erbacea - Prato alberato	1.541.277	5.067.776	61	
36	20	Trasformati in residenza temporanea	Zona montana	Ambiti agrari a copertura erbacea - Prato pascolo	1.541.304	5.067.682	93	
37	20	Trasformati in residenza temporanea	Zona montana	Ambiti agrari a copertura erbacea - Prato pascolo	1.541.292	5.067.679	51	
38	27	Trasformati in residenza temporanea	Zona montana	Ambiti forestali - Bosco produttivo	1.541.449	5.067.585	49	
39	19	Trasformati in residenza temporanea	Zona montana	Ambiti naturali di uso agrario estensivo a copertura erbacea - Pascolo	1.540.726	5.067.773	69	
40	19	Categoria non determinata	Zona montana	Ambiti naturali di uso agrario estensivo a copertura erbacea - Pascolo	1.540.739	5.067.775	32	
41	26	A destinazione agricola, caselli, serre, rustici e fienili	Zona del pedemonte	Ambiti forestali - Bosco da ex coltivo	1.540.719	5.067.430	48	
42	25	Trasformati in residenza temporanea	Zona del pedemonte	Ambiti forestali - Bosco da ex coltivo	1.540.520	5.067.505	141	
43	25	Trasformati in residenza temporanea	Zona montana	Ambiti forestali - Bosco da ex coltivo	1.540.526	5.067.518	54	
44	16	A destinazione agricola, caselli, serre, rustici e fienili	Zona montana	Ambiti agrari a copertura erbacea - Prato pascolo	1.539.720	5.067.814	47	

n.	folgio	classificazione PGT	ambito di paesaggio	ambito di uso del suolo	X	Y	Mq	note
46	23	A destinazione agricola, caselli, serre, rustici e fienili	Zona del pedemonte	Ambiti agrari a copertura erbacea - Prato	1.539.781	5.067.377	53	
47	28	Trasformati in residenza temporanea	Zona del pedemonte	Ambiti forestali - Bosco produttivo	1.541.751	5.067.582	71	
48	28	Trasformati in residenza temporanea	Zona del pedemonte		1.541.768	5.067.539	41	
49	28	Trasformati in residenza temporanea	Zona del pedemonte	Ambiti agrari a copertura erbacea - Prato	1.541.805	5.067.470	58	
50	28	Trasformati in residenza temporanea	Zona del pedemonte	Ambiti agrari a copertura erbacea - Prato	1.541.818	5.067.477	104	
51	28	Trasformati in residenza temporanea	Zona del pedemonte	Ambiti forestali - Bosco produttivo	1.541.852	5.067.641	74	
52	27	A destinazione agricola, caselli, serre, rustici e fienili	Zona del pedemonte	Ambiti agrari a copertura erbacea - Prato	1.541.168	5.067.130	41	
53	34	A destinazione agricola, caselli, serre, rustici e fienili	Zona del pedemonte	Ambiti forestali - Bosco produttivo	1.541.111	5.067.066	42	
54	17	Edificati a residenza	Zona montana	Ambiti agrari a copertura erbacea - Prato pascolo	1.539.923	5.068.090	101	
55	10	A destinazione agricola, caselli, serre, rustici e fienili	Zona montana	Ambiti agrari a copertura erbacea - Prato pascolo	1.540.197	5.068.434	90	
56	10	Edificati a residenza	Zona montana	Ambiti forestali - Bosco produttivo	1.539.998	5.068.407	40	
57	10	Categoria non determinata	Zona montana	Ambiti forestali - Bosco produttivo	1.540.014	5.068.395	12	assente in mappa
58	34	Categoria non determinata	Zona del pedemonte	Ambiti agrari a copertura erbacea - Prato alberato	1.541.462	5.066.913	12	
59	34	Categoria non determinata	Zona del pedemonte	Ambiti agrari a copertura erbacea - Prato alberato	1.541.496	5.066.959	19	
60	34	Categoria non determinata	Zona del pedemonte	Ambiti agrari a copertura erbacea - Prato alberato	1.541.476	5.066.927	14	
61	34	Categoria non determinata	Zona del pedemonte	Ambiti agrari a copertura erbacea - Prato alberato	1.541.486	5.066.933	12	
62	35	Categoria non determinata	Zona del pedemonte	Ambiti agrari a copertura erbacea - Prato alberato	1.541.508	5.066.919	14	

n.	foglio	classificazione PGT	ambito di paesaggio	ambito di uso del suolo	X	Y	Mq	note
63	35	Categoria non determinata	Zona del pedemonte	Ambiti agrari a copertura erbacea - Prato alberato	1.541.519	5.066.926	3	
64	35	Categoria non determinata	Zona del pedemonte	Ambiti agrari a copertura erbacea - Prato alberato	1.541.514	5.066.962	12	
65	35	Categoria non determinata	Zona del pedemonte	Ambiti agrari a copertura erbacea - Prato alberato	1.541.505	5.066.965	8	
66	28	Categoria non determinata	Zona del pedemonte	Ambiti agrari a copertura erbacea - Prato	1.541.874	5.067.409	13	
67	29	Categoria non determinata	Zona del pedemonte	Ambiti agrari a copertura erbacea - Prato	1.541.906	5.067.412	24	
68	28	Trasformati in residenza temporanea	Zona del pedemonte	Ambiti agrari a copertura erbacea - Prato	1.541.875	5.067.308	65	
69	28	A destinazione agricola, caselli, serre, rustici e fienili	Zona del pedemonte	Ambiti agrari a copertura erbacea - Prato	1.541.705	5.067.274	316	
71	28	Categoria non determinata	Zona del pedemonte	Ambiti agrari a copertura erbacea - Prato	1.541.882	5.067.245	15	
72	29	A destinazione agricola, caselli, serre, rustici e fienili	Zona del pedemonte	Ambiti agrari a copertura erbacea - Prato	1.541.918	5.067.217	34	
73	29	Categoria non determinata	Zona del pedemonte	Ambiti agrari a copertura erbacea - Prato	1.541.927	5.067.219	12	
74	35	Categoria non determinata	Zona del pedemonte	Ambiti agrari a copertura erbacea - Prato	1.541.615	5.067.084	21	
75	35	Categoria non determinata	Zona del pedemonte	Ambiti agrari a copertura erbacea - Prato	1.541.623	5.067.079	28	
76	35	Categoria non determinata	Zona del pedemonte	Ambiti agrari a copertura erbacea - Prato	1.541.614	5.067.079	8	
77	35	Categoria non determinata	Zona del pedemonte	Ambiti agrari a copertura erbacea - Prato	1.541.622	5.067.070	7	
78	35	Edificati a residenza	Zona del pedemonte	Ambiti agrari a copertura erbacea - Prato	1.541.653	5.067.061	185	
79	35	Categoria non determinata	Zona del pedemonte	Ambiti agrari a copertura erbacea - Prato	1.541.656	5.067.046	8	
80	35	Categoria non determinata	Zona del pedemonte	Ambiti agrari a copertura erbacea - Prato	1.541.620	5.067.010	26	
81	35	Categoria non determinata	Zona del pedemonte	Ambiti agrari a copertura erbacea - Prato	1.541.622	5.067.017	10	

n.	foglio	classificazione PGT	ambito di paesaggio	ambito di uso del suolo	X	Y	Mq	note
82	35	Categoria non determinata	Zona del pedemonte	Aree prive di suolo - Altro (edificato sparso, infrastrutture, ecc.)	1.541.658	5.067.007	37	
83	35	Categoria non determinata	Zona del pedemonte	Ambiti agrari a copertura erbacea - Prato alberato	1.541.679	5.067.004	17	
84	35	Categoria non determinata	Zona del pedemonte	Aree prive di suolo - Altro (edificato sparso, infrastrutture, ecc.)	1.541.675	5.067.014	9	
85	35	Categoria non determinata	Zona del pedemonte	Aree prive di suolo - Altro (edificato sparso, infrastrutture, ecc.)	1.541.690	5.067.044	12	
86	35	Edificati a residenza	Zona del pedemonte	Ambiti agrari a copertura erbacea - Prato	1.541.719	5.066.994	35	
87	35	Categoria non determinata	Zona del pedemonte	Aree prive di suolo - Altro (edificato sparso, infrastrutture, ecc.)	1.541.685	5.066.939	32	
88	35	Categoria non determinata	Zona del pedemonte	Aree prive di suolo - Altro (edificato sparso, infrastrutture, ecc.)	1.541.678	5.066.933	42	
89	35	Categoria non determinata	Zona del pedemonte	Aree prive di suolo - Altro (edificato sparso, infrastrutture, ecc.)	1.541.668	5.066.930	35	
90	35	Categoria non determinata	Zona del pedemonte	Aree prive di suolo - Altro (edificato sparso, infrastrutture, ecc.)	1.541.665	5.066.921	4	
91	35	Categoria non determinata	Zona del pedemonte	Aree prive di suolo - Altro (edificato sparso, infrastrutture, ecc.)	1.541.662	5.066.924	3	
92	35	Edificati a residenza	Zona del pedemonte	Ambiti forestali - Bosco produttivo	1.541.747	5.066.886	116	
93	35	Categoria non determinata	Zona del pedemonte	Ambiti agrari a copertura erbacea - Prato	1.541.835	5.066.927	20	
94	32	Categoria non determinata	Zona del pedemonte	Ambiti agrari a copertura erbacea - Prato	1.540.412	5.066.782	16	
95	32	Categoria non determinata	Zona del pedemonte	Coltivazioni legnose - Vigneto	1.540.397	5.066.762	25	
96	32	Categoria non determinata	Zona del pedemonte	Coltivazioni legnose - Vigneto	1.540.388	5.066.742	9	
97	32	Categoria non determinata	Zona del pedemonte	Ambiti agrari a copertura erbacea - Prato	1.540.416	5.066.802	6	
98	35	Categoria non determinata	Zona del pedemonte	Ambiti agrari a copertura erbacea - Prato	1.541.893	5.067.107	26	
99	35	Edificati a residenza	Zona del pedemonte	Ambiti agrari a copertura erbacea - Prato	1.541.884	5.067.084	123	

n.	foglio	classificazione PGT	ambito di paesaggio	ambito di uso del suolo	X	Y	Mq	note
100	36	Edificati a residenza	Zona del pedemonte	Ambiti agrari a copertura erbacea - Prato	1.541.923	5.067.078	15	
101	36	Categoria non determinata	Zona del pedemonte	Ambiti agrari a copertura erbacea - Prato	1.541.910	5.067.104	18	
102	36	Categoria non determinata	Zona del pedemonte	Ambiti agrari a copertura erbacea - Prato	1.541.961	5.067.086	34	
103	36	Edificati a residenza	Zona del pedemonte	Ambiti agrari a copertura erbacea - Prato	1.542.040	5.067.038	79	
104	36	Categoria non determinata			1.542.067	5.067.021	4	
105	31	Categoria non determinata	Zona del pedemonte	Ambiti agrari a copertura erbacea - Prato alberato	1.540.236	5.066.990	26	
110	31	Categoria non determinata	Zona del pedemonte	Ambiti agrari a copertura erbacea - Prato alberato	1.540.272	5.066.769	37	
111	31	Categoria non determinata	Zona del pedemonte	Ambiti agrari a copertura erbacea - Prato alberato	1.540.266	5.066.759	31	
112	32	Categoria non determinata	Zona del pedemonte	Ambiti agrari a copertura erbacea - Prato	1.540.422	5.066.671	8	
113	32	Edificati a residenza	Zona del pedemonte	Ambiti agrari a copertura erbacea - Prato	1.540.435	5.066.645	116	
114	33	Categoria non determinata	Zona del pedemonte	Usi a verde non agricoli o misti - Verde pertinenziale, verde pubblico	1.540.793	5.066.625	46	
115	33	Edificati a residenza	Zona del pedemonte	Usi a verde non agricoli o misti - Verde pertinenziale, verde pubblico	1.540.834	5.066.643	117	
116	33	Categoria non determinata	Zona del pedemonte	Ambiti agrari a copertura erbacea - Prato	1.540.870	5.066.747	14	
117	33	Categoria non determinata	Zona del pedemonte	Ambiti agrari a copertura erbacea - Prato	1.540.924	5.066.776	29	
118	33	Categoria non determinata	Zona del pedemonte	Ambiti agrari a copertura erbacea - Prato	1.540.930	5.066.778	27	
119	33	Categoria non determinata	Zona del pedemonte	Ambiti agrari a copertura erbacea - Prato	1.540.939	5.066.809	19	
120	33	Categoria non determinata	Zona del pedemonte	Ambiti agrari a copertura erbacea - Prato	1.540.944	5.066.809	14	
132	33	Categoria non determinata	Zona del pedemonte	Ambiti agrari a copertura erbacea - Prato	1.540.717	5.066.795	16	

n.	folio	classificazione PGT	ambito di paesaggio	ambito di uso del suolo	X	Y	Mq	note
133	32	Categoria non determinata	Zona del pedemonte	Ambiti agrari a copertura erbacea - Prato	1.540.687	5.066.776	16	
134	33	Categoria non determinata	Zona del pedemonte	Ambiti agrari a copertura erbacea - Prato	1.540.719	5.066.761	9	
135	32	Categoria non determinata	Zona del pedemonte	Ambiti agrari a copertura erbacea - Prato	1.540.662	5.066.730	29	
136	33	Categoria non determinata	Zona del pedemonte	Ambiti agrari a copertura erbacea - Prato	1.540.736	5.066.724	10	
139	33	Categoria non determinata	Zona del pedemonte	Ambiti agrari a copertura erbacea - Prato	1.540.917	5.066.876	10	
140	33	Categoria non determinata	Zona del pedemonte	Ambiti agrari a copertura erbacea - Prato	1.540.883	5.066.893	30	
141	33	Categoria non determinata	Zona del pedemonte	Ambiti agrari a copertura erbacea - Prato	1.540.864	5.066.895	13	
142	33	Categoria non determinata	Zona del pedemonte	Ambiti agrari a copertura erbacea - Prato	1.540.904	5.066.919	13	
143	33	Categoria non determinata	Zona del pedemonte	Ambiti agrari a copertura erbacea - Prato	1.540.898	5.066.918	6	
144	33	Categoria non determinata	Zona del pedemonte	Ambiti agrari a copertura erbacea - Prato	1.540.898	5.066.921	15	
145	33	Categoria non determinata	Zona del pedemonte	Ambiti agrari a copertura erbacea - Prato	1.540.899	5.066.925	8	
146	33	Categoria non determinata	Zona del pedemonte	Ambiti agrari a copertura erbacea - Prato	1.540.905	5.066.928	5	
147	33	Categoria non determinata	Zona del pedemonte	Ambiti agrari a copertura erbacea - Prato	1.540.895	5.066.930	9	
148	33	Categoria non determinata	Zona del pedemonte	Ambiti agrari a copertura erbacea - Prato	1.540.893	5.066.963	8	
149	42	Categoria non determinata	Zona del pedemonte	Ambiti agrari a copertura erbacea - Prato	1.541.262	5.066.548	30	
150	42	Edificati a residenza	Zona del pedemonte	Ambiti agrari a copertura erbacea - Prato	1.541.244	5.066.530	159	
151	42	Categoria non determinata	Zona del pedemonte	Ambiti agrari a copertura erbacea - Prato	1.541.255	5.066.517	27	
152	42	Categoria non determinata	Zona del pedemonte	Ambiti agrari a copertura erbacea - Prato	1.541.259	5.066.510	74	

n.	foglio	classificazione PGT	ambito di paesaggio	ambito di uso del suolo	X	Y	Mq	note
153	42	Categoria non determinata	Zona del pedemonte	Ambiti agrari a copertura erbacea - Prato	1.541.267	5.066.511	25	
154	42	Categoria non determinata	Zona del pedemonte	Ambiti agrari a copertura erbacea - Prato	1.541.284	5.066.496	41	
155	34	Categoria non determinata	Zona del pedemonte	Ambiti forestali - Bosco di protezione	1.541.307	5.066.575	34	
156	42	Categoria non determinata	Zona del pedemonte	Ambiti agrari a copertura erbacea - Prato	1.541.278	5.066.358	37	
157	42	Categoria non determinata	Zona del pedemonte	Ambiti agrari a copertura erbacea - Prato	1.541.253	5.066.363	16	
158	42	Categoria non determinata	Zona del pedemonte	Ambiti agrari a copertura erbacea - Prato	1.541.312	5.066.407	15	
159	42	A destinazione agricola, caselli, serre, rustici e fienili	Zona del pedemonte	Ambiti agrari a copertura erbacea - Prato	1.541.123	5.066.239	39	
160	42	A destinazione agricola, caselli, serre, rustici e fienili	Zona del pedemonte		1.541.291	5.066.238	46	
161	41	Categoria non determinata	Zona del pedemonte	Ambiti agrari a copertura erbacea - Prato	1.540.906	5.066.075	26	
162	41	Categoria non determinata	Zona del pedemonte	Ambiti agrari a copertura erbacea - Prato	1.540.899	5.066.068	16	
163	41	A destinazione agricola, caselli, serre, rustici e fienili	Zona del pedemonte	Aree prive di suolo - Altro (edificato sparso, infrastrutture, ecc.)	1.540.917	5.066.101	99	
164	41	Edificati a residenza	Zona del pedemonte	Aree prive di suolo - Altro (edificato sparso, infrastrutture, ecc.)	1.540.936	5.066.103	345	
165	41	Categoria non determinata	Zona del pedemonte	Aree prive di suolo - Altro (edificato sparso, infrastrutture, ecc.)	1.540.938	5.066.089	40	
166	41	Edificati a residenza	Zona del pedemonte	Aree prive di suolo - Altro (edificato sparso, infrastrutture, ecc.)	1.540.962	5.066.097	148	
167	51	Categoria non determinata	Zona del pedemonte	Ambiti agrari a copertura erbacea - Prato alberato	1.541.237	5.065.985	38	
168	51	Edificati a residenza	Zona del pedemonte	Ambiti agrari a copertura erbacea - Prato alberato	1.541.228	5.065.990	294	
169	49	Categoria non determinata	Zona del pedemonte		1.540.686	5.065.988	35	
170	49	Edificati a residenza	Zona del pedemonte		1.540.670	5.065.971	239	

n.	foglio	classificazione PGT	ambito di paesaggio	ambito di uso del suolo	X	Y	Mq	note
171	49	Categoria non determinata	Zona del pedemonte	Ambiti agrari a copertura erbacea - Prato alberato	1.540.494	5.065.752	37	
172	49	Categoria non determinata		Ambiti agrari a copertura erbacea - Prato alberato	1.540.502	5.065.746	51	
173	49	Categoria non determinata	Zona del pedemonte	Ambiti forestali - Bosco produttivo	1.540.653	5.065.751	8	
174	52	A destinazione agricola, caselli, serre, rustici e fienili	Zona dei colli del Valcalepio	Ambiti agrari a copertura erbacea - Prato alberato	1.541.516	5.065.934	28	
175	52	Categoria non determinata	Zona dei colli del Valcalepio	Ambiti agrari a copertura erbacea - Prato alberato	1.541.521	5.065.928	11	
177	51	Categoria non determinata	Zona del pedemonte	Ambiti agrari a copertura erbacea - Prato alberato	1.541.227	5.065.934	84	
185	52	Categoria non determinata	Zona dei colli del Valcalepio	Ambiti agrari a copertura erbacea - Prato	1.541.854	5.065.909	15	
186	43	Categoria non determinata	Zona del pedemonte	Ambiti agrari a copertura erbacea - Prato	1.541.761	5.066.120	8	
187	43	Categoria non determinata	Zona del pedemonte	Ambiti agrari a copertura erbacea - Prato	1.541.749	5.066.141	6	
188	43	Categoria non determinata	Zona del pedemonte	Ambiti agrari a copertura erbacea - Prato	1.541.781	5.066.185	22	
189	44	Categoria non determinata	Zona del pedemonte	Ambiti agrari a copertura erbacea - Prato	1.541.902	5.066.189	16	
191	51	Edificati a residenza	Zona dei colli del Valcalepio	Ambiti agrari a copertura erbacea - Prato	1.541.204	5.065.518	236	
192	60	A destinazione agricola, caselli, serre, rustici e fienili	Zona dei colli del Valcalepio	Ambiti agrari a copertura erbacea - Prato alberato	1.541.115	5.065.437	50	
193	59	A destinazione agricola, caselli, serre, rustici e fienili	Zona dei colli del Valcalepio	Ambiti agrari a copertura erbacea - Prato	1.541.016	5.065.343	42	
194	60	A destinazione agricola, caselli, serre, rustici e fienili	Zona dei colli del Valcalepio	Coltivazioni legnose - Arboreto da legno	1.541.111	5.065.283	27	
195	60	Categoria non determinata	Zona dei colli del Valcalepio	Ambiti agrari a copertura erbacea - Prato alberato	1.541.150	5.065.204	45	
196	60	A destinazione agricola, caselli, serre, rustici e fienili	Zona dei colli del Valcalepio	Ambiti agrari a copertura erbacea - Prato alberato	1.541.143	5.065.179	9	
197	60	A destinazione agricola, caselli, serre, rustici e fienili	Zona dei colli del Valcalepio	Ambiti agrari a copertura erbacea - Prato alberato	1.541.140	5.065.183	28	

n.	folio	classificazione PGT	ambito di paesaggio	ambito di uso del suolo	X	Y	Mq	note
198	60	A destinazione agricola, caselli, serre, rustici e fienili	Zona dei colli del Valcalepio	Ambiti agrari a copertura erbacea - Prato alberato	1.541.144	5.065.188	23	
199	60	Categoria non determinata	Zona dei colli del Valcalepio	Ambiti agrari a copertura erbacea - Prato	1.541.262	5.065.047	84	
200	60	Categoria non determinata	Zona dei colli del Valcalepio	Ambiti agrari a copertura erbacea - Prato	1.541.278	5.065.046	240	
201	60	Categoria non determinata	Zona dei colli del Valcalepio	Ambiti agrari a copertura erbacea - Prato	1.541.153	5.064.998	4	
202	60	Categoria non determinata	Zona dei colli del Valcalepio	Ambiti agrari a copertura erbacea - Prato	1.541.164	5.064.991	51	
203	60	Categoria non determinata	Zona dei colli del Valcalepio	Coltivazioni legnose - Vigneto	1.541.159	5.064.950	59	
204	60	Categoria non determinata	Zona dei colli del Valcalepio	Aree prive di suolo - Altro (edificato sparso, infrastrutture, ecc.)	1.541.161	5.064.896	373	
205	60	Categoria non determinata	Zona dei colli del Valcalepio	Aree prive di suolo - Altro (edificato sparso, infrastrutture, ecc.)	1.541.131	5.064.893	39	
206	60	Categoria non determinata	Zona dei colli del Valcalepio	Ambiti agrari a copertura erbacea - Prato alberato	1.541.211	5.064.942	199	
207	68	Categoria non determinata	Zona dei colli del Valcalepio	Usi a verde non agricoli o misti - Verde pertinenziale, verde pubblico	1.541.308	5.064.852	94	
208	68	Categoria non determinata	Zona dei colli del Valcalepio	Usi a verde non agricoli o misti - Verde pertinenziale, verde pubblico	1.541.306	5.064.829	9	
209	68	Categoria non determinata	Zona dei colli del Valcalepio	Coltivazioni legnose - Frutteto	1.541.235	5.064.804	35	
210	68	Categoria non determinata	Zona dei colli del Valcalepio	Aree prive di suolo - Altro (edificato sparso, infrastrutture, ecc.)	1.541.192	5.064.790	322	
211	68	Categoria non determinata	Zona dei colli del Valcalepio	Ambiti agrari a copertura erbacea - Prato	1.541.291	5.064.751	98	
212	68	Categoria non determinata	Zona dei colli del Valcalepio	Ambiti agrari a copertura erbacea - Prato	1.541.277	5.064.758	17	
213	59	Categoria non determinata	Zona dei colli del Valcalepio	Coltivazioni legnose - Frutteto	1.540.911	5.065.064	11	
214	67	A destinazione agricola, caselli, serre, rustici e fienili	Zona dei colli del Valcalepio	Ambiti agrari a copertura erbacea - Prato	1.540.990	5.064.728	56	
215	68	Categoria non determinata	Zona dei colli del Valcalepio	Aree prive di suolo - Altro (edificato sparso, infrastrutture, ecc.)	1.541.200	5.064.647	93	

n.	folgio	classificazione PGT	ambito di paesaggio	ambito di uso del suolo	X	Y	Mq	note
221	76	Categoria non determinata	Zona di pianura	Ambiti agrari a copertura erbacea - Prato alberato	1.541.208	5.064.245	6	
224	69	Categoria non determinata	Zona dei colli del Valcalepio	Ambiti agrari a copertura erbacea - Incolto	1.541.509	5.064.489	5	
227	69	Categoria non determinata	Zona dei colli del Valcalepio	Usi a verde non agricoli o misti - Verde pertinenziale, verde pubblico	1.541.536	5.064.536	17	
229	68	Categoria non determinata	Zona dei colli del Valcalepio	Aree prive di suolo - Altro (edificato sparso, infrastrutture, ecc.)	1.541.495	5.064.564	5	
230	21	A destinazione agricola, caselli, serre, rustici e fienili	Zona montana	Ambiti agrari a copertura erbacea - Prato alberato	1.541.605	5.067.893	26	
234	69	Categoria non determinata	Zona dei colli del Valcalepio	Ambiti agrari a copertura erbacea - Prato alberato	1.541.585	5.064.725	79	
236	68	Categoria non determinata	Zona dei colli del Valcalepio	Coltivazioni legnose - Vigneto	1.541.445	5.064.809	13	
238	68	Categoria non determinata	Zona dei colli del Valcalepio	Coltivazioni legnose - Vigneto	1.541.451	5.064.759	15	
242	60	A destinazione agricola, caselli, serre, rustici e fienili	Zona dei colli del Valcalepio	Ambiti agrari a copertura erbacea - Prato alberato	1.541.490	5.065.177	13	
243	60	A destinazione agricola, caselli, serre, rustici e fienili	Zona dei colli del Valcalepio	Ambiti agrari a copertura erbacea - Prato alberato	1.541.486	5.065.178	10	
244	60	A destinazione agricola, caselli, serre, rustici e fienili	Zona dei colli del Valcalepio	Ambiti agrari a copertura erbacea - Prato alberato	1.541.488	5.065.184	35	
245	60	Categoria non determinata	Zona dei colli del Valcalepio	Ambiti agrari a copertura erbacea - Prato alberato	1.541.168	5.065.118	73	
246	52	Trasformati in residenza temporanea	Zona dei colli del Valcalepio	Aree prive di suolo - Altro (edificato sparso, infrastrutture, ecc.)	1.541.600	5.065.537	100	
247	52	Categoria non determinata	Zona dei colli del Valcalepio	Coltivazioni legnose - Vigneto	1.541.675	5.065.457	32	
248	52	Categoria non determinata	Zona dei colli del Valcalepio	Coltivazioni legnose - Vigneto	1.541.680	5.065.573	9	
249	52	A destinazione agricola, caselli, serre, rustici e fienili	Zona dei colli del Valcalepio	Coltivazioni legnose - Vigneto	1.541.746	5.065.577	33	
250	52	Categoria non determinata	Zona dei colli del Valcalepio	Aree prive di suolo - Altro (edificato sparso, infrastrutture, ecc.)	1.541.601	5.065.517	8	
251	53	A destinazione agricola, caselli, serre, rustici e fienili	Zona dei colli del Valcalepio	Aree prive di suolo - Altro (edificato sparso, infrastrutture, ecc.)	1.541.927	5.065.570	49	

n.	foglio	classificazione PGT	ambito di paesaggio	ambito di uso del suolo	X	Y	Mq	note
252	53	Trasformati in residenza temporanea	Zona dei colli del Valcalepio	Aree prive di suolo - Altro (edificato sparso, infrastrutture, ecc.)	1.542.006	5.065.541	129	
253	52	Edificati a residenza	Zona dei colli del Valcalepio	Aree prive di suolo - Altro (edificato sparso, infrastrutture, ecc.)	1.541.593	5.065.595	331	
254	52	Edificati a residenza	Zona dei colli del Valcalepio	Aree prive di suolo - Altro (edificato sparso, infrastrutture, ecc.)	1.541.572	5.065.569	369	
255	52	Categoria non determinata	Zona dei colli del Valcalepio	Ambiti agrari a copertura erbacea - Prato	1.541.766	5.065.659	25	
256	62	Categoria non determinata	Zona dei colli del Valcalepio	Ambiti agrari a copertura erbacea - Prato	1.542.094	5.065.409	24	
257	53	Trasformati in residenza temporanea	Zona dei colli del Valcalepio	Aree prive di suolo - Altro (edificato sparso, infrastrutture, ecc.)	1.542.170	5.065.477	215	
258	62	A destinazione agricola, caselli, serre, rustici e fienili	Zona dei colli del Valcalepio	Coltivazioni legnose - Vigneto	1.542.065	5.065.319	16	
259	62	A destinazione agricola, caselli, serre, rustici e fienili	Zona dei colli del Valcalepio	Coltivazioni legnose - Vigneto	1.541.997	5.065.264	69	
260	62	Categoria non determinata	Zona dei colli del Valcalepio	Usi a verde non agricoli o misti - Verde pertinenziale, verde pubblico	1.542.074	5.065.196	32	
261	62	A destinazione agricola, caselli, serre, rustici e fienili	Zona dei colli del Valcalepio	Usi a verde non agricoli o misti - Verde pertinenziale, verde pubblico	1.542.080	5.065.183	46	
262	62	Categoria non determinata	Zona dei colli del Valcalepio	Usi a verde non agricoli o misti - Verde pertinenziale, verde pubblico	1.542.074	5.065.175	15	
263	62	A destinazione agricola, caselli, serre, rustici e fienili	Zona dei colli del Valcalepio	Coltivazioni legnose - Vigneto	1.542.085	5.065.084	107	
264	62	Trasformati in residenza temporanea	Zona dei colli del Valcalepio	Ambiti agrari a copertura erbacea - Prato	1.542.240	5.065.064	54	
265	62	Categoria non determinata	Zona dei colli del Valcalepio	Ambiti forestali - Bosco da ex coltivo	1.542.274	5.064.931	17	
266	61	A destinazione agricola, caselli, serre, rustici e fienili	Zona dei colli del Valcalepio	Coltivazioni legnose - Vigneto	1.541.820	5.064.973	21	
267	69	Categoria non determinata	Zona dei colli del Valcalepio	Coltivazioni legnose - Vigneto	1.541.838	5.064.870	36	
270	70	Categoria non determinata	Zona dei colli del Valcalepio	Ambiti agrari a copertura erbacea - Prato alberato	1.542.047	5.064.544	28	
275	71	Categoria non determinata	Zona dei colli del Valcalepio	Ambiti agrari a copertura erbacea - Prato in evoluzione verso il bosco	1.542.371	5.064.664	10	

n.	folio	classificazione PGT	ambito di paesaggio	ambito di uso del suolo	X	Y	Mq	note
278	71	Categoria non determinata	Zona dei colli del Valcalepio	Aree prive di suolo - Altro (edificato sparso, infrastrutture, ecc.)	1.542.324	5.064.601	197	
281	71	Categoria non determinata	Zona dei colli del Valcalepio	Aree prive di suolo - Altro (edificato sparso, infrastrutture, ecc.)	1.542.419	5.064.576	42	
282	71	Categoria non determinata	Zona dei colli del Valcalepio	Aree prive di suolo - Altro (edificato sparso, infrastrutture, ecc.)	1.542.424	5.064.578	10	
283	71	Categoria non determinata	Zona dei colli del Valcalepio	Aree prive di suolo - Altro (edificato sparso, infrastrutture, ecc.)	1.542.421	5.064.594	30	
284	71	Categoria non determinata	Zona dei colli del Valcalepio	Aree prive di suolo - Altro (edificato sparso, infrastrutture, ecc.)	1.542.431	5.064.610	12	
290	64	Categoria non determinata	Zona dei colli del Valcalepio	Aree prive di suolo - Altro (edificato sparso, infrastrutture, ecc.)	1.543.042	5.064.923	161	
291	64	Categoria non determinata	Zona dei colli del Valcalepio	Aree prive di suolo - Altro (edificato sparso, infrastrutture, ecc.)	1.543.050	5.064.895	213	
292	64	Categoria non determinata	Zona dei colli del Valcalepio	Aree prive di suolo - Altro (edificato sparso, infrastrutture, ecc.)	1.543.036	5.064.895	4	
293	72	Categoria non determinata	Zona dei colli del Valcalepio	Aree prive di suolo - Altro (edificato sparso, infrastrutture, ecc.)	1.543.082	5.064.857	51	
294	64	Edificati a residenza	Zona dei colli del Valcalepio	Aree prive di suolo - Altro (edificato sparso, infrastrutture, ecc.)	1.543.016	5.065.026	154	
295	64	Categoria non determinata	Zona dei colli del Valcalepio	Ambiti agrari a copertura erbacea - Prato	1.542.998	5.065.144	7	
296	64	Categoria non determinata	Zona dei colli del Valcalepio	Aree prive di suolo - Altro (edificato sparso, infrastrutture, ecc.)	1.542.974	5.065.255	21	
297	64	Categoria non determinata	Zona dei colli del Valcalepio	Aree prive di suolo - Altro (edificato sparso, infrastrutture, ecc.)	1.542.989	5.065.278	13	
298	55	A destinazione agricola, caselli, serre, rustici e fienili	Zona del pedemonte	Coltivazioni legnose - Vigneto	1.542.846	5.065.527	29	
301	55	A destinazione agricola, caselli, serre, rustici e fienili	Zona del pedemonte	Aree prive di suolo - Altro (edificato sparso, infrastrutture, ecc.)	1.543.058	5.065.441	119	
302	55	Categoria non determinata	Zona del pedemonte	Aree prive di suolo - Altro (edificato sparso, infrastrutture, ecc.)	1.543.076	5.065.507	40	
303	55	Edificati a residenza	Zona del pedemonte	Aree prive di suolo - Altro (edificato sparso, infrastrutture, ecc.)	1.543.095	5.065.520	171	
305	65	Edificati a residenza	Zona del pedemonte	Usi a verde non agricoli o misti - Verde pertinenziale, verde pubblico	1.543.338	5.065.382	127	

n.	folgio	classificazione PGT	ambito di paesaggio	ambito di uso del suolo	X	Y	Mq	note
306	65	Edificati a residenza	Zona dei colli del Valcalepio	Usi a verde non agricoli o misti - Verde pertinenziale, verde pubblico	1.543.326	5.065.332	101	
308	65	Categoria non determinata	Zona del pedemonte	Usi a verde non agricoli o misti - Verde pertinenziale, verde pubblico	1.543.343	5.065.352	17	
309	65	Categoria non determinata	Zona dei colli del Valcalepio	Coltivazioni legnose - Vigneto	1.543.372	5.065.334	25	
322	66	Categoria non determinata	Zona dei colli del Valcalepio	Coltivazioni legnose - Frutteto	1.543.591	5.064.925	5	
323	66	Categoria non determinata	Zona dei colli del Valcalepio	Ambiti agrari a copertura erbacea - Prato	1.543.550	5.065.048	8	
324	55	A destinazione agricola, caselli, serre, rustici e fienili	Zona del pedemonte	Coltivazioni legnose - Vigneto	1.542.735	5.065.559	30	
325	53	Edificati a residenza	Zona dei colli del Valcalepio	Usi a verde non agricoli o misti - Verde pertinenziale, verde pubblico	1.542.034	5.065.823	284	Possibile la mutazione DU in ristorante
326	43	Categoria non determinata	Zona dei colli del Valcalepio	Ambiti agrari a copertura erbacea - Prato	1.541.769	5.066.010	8	
327	41	Categoria non determinata	Zona del pedemonte	Ambiti agrari a copertura erbacea - Prato	1.540.985	5.066.166	49	
328	32	Categoria non determinata	Zona del pedemonte	Ambiti agrari a copertura erbacea - Prato in evoluzione verso il bosco	1.540.674	5.066.672	10	
329	32	Edificati a residenza	Zona del pedemonte	Ambiti agrari a copertura erbacea - Prato in evoluzione verso il bosco	1.540.682	5.066.675	105	
330	32	Categoria non determinata	Zona del pedemonte	Ambiti agrari a copertura erbacea - Prato alberato	1.540.554	5.066.752	31	
331	32	Categoria non determinata	Zona del pedemonte	Ambiti agrari a copertura erbacea - Prato alberato	1.540.567	5.066.724	10	
332	32	Categoria non determinata	Zona del pedemonte	Ambiti agrari a copertura erbacea - Prato alberato	1.540.558	5.066.735	33	
342	39	A destinazione agricola, caselli, serre, rustici e fienili	Zona del pedemonte	Ambiti agrari a copertura erbacea - Prato alberato	1.540.120	5.066.370	29	
343	39	Trasformati in residenza temporanea	Zona del pedemonte	Coltivazioni legnose - Vigneto	1.540.028	5.066.379	42	
344	39	A destinazione agricola, caselli, serre, rustici e fienili	Zona del pedemonte	Ambiti agrari a copertura erbacea - Prato alberato	1.540.075	5.066.234	79	
345	38	A destinazione agricola, caselli, serre, rustici e fienili	Zona del pedemonte	Ambiti agrari a copertura erbacea - Prato	1.539.871	5.066.275	23	

n.	foglio	classificazione PGT	ambito di paesaggio	ambito di uso del suolo	X	Y	Mq	note
346	38	Categoria non determinata	Zona del pedemonte	Ambiti agrari a copertura erbacea - Prato	1.539.882	5.066.234	56	
347	39	Categoria non determinata	Zona del pedemonte	Ambiti agrari a copertura erbacea - Prato alberato	1.540.018	5.066.153	74	
348	39	Categoria non determinata	Zona del pedemonte	Ambiti agrari a copertura erbacea - Prato alberato	1.540.247	5.066.114	14	
349	39	Categoria non determinata	Zona del pedemonte	Ambiti agrari a copertura erbacea - Prato alberato	1.540.253	5.066.110	12	
350	39	Categoria non determinata	Zona del pedemonte	Ambiti agrari a copertura erbacea - Prato alberato	1.540.268	5.066.076	15	
351	40	A destinazione agricola, caselli, serre, rustici e fienili	Zona del pedemonte	Ambiti agrari a copertura erbacea - Prato alberato	1.540.315	5.066.093	68	
352	40	Edificati a residenza	Zona del pedemonte	Ambiti agrari a copertura erbacea - Prato alberato	1.540.354	5.066.071	145	
353	40	Edificati a residenza	Zona del pedemonte	Ambiti agrari a copertura erbacea - Prato alberato	1.540.366	5.066.067	56	
355	40	A destinazione agricola, caselli, serre, rustici e fienili	Zona del pedemonte	Ambiti agrari a copertura erbacea - Prato alberato	1.540.387	5.066.113	64	
356	40	A destinazione agricola, caselli, serre, rustici e fienili	Zona del pedemonte	Ambiti agrari a copertura erbacea - Prato alberato	1.540.446	5.066.197	58	
357	40	Trasformati in residenza temporanea	Zona del pedemonte	Ambiti agrari a copertura erbacea - Prato alberato	1.540.449	5.066.242	95	
358	40	Categoria non determinata	Zona del pedemonte	Usi a verde non agricoli o misti - Verde pertinenziale, verde pubblico	1.540.471	5.066.386	20	
359	40	Edificati a residenza	Zona del pedemonte	Usi a verde non agricoli o misti - Verde pertinenziale, verde pubblico	1.540.488	5.066.421	62	
360	40	Edificati a residenza	Zona del pedemonte	Ambiti forestali - Bosco di protezione	1.540.665	5.066.516	117	
361	40	Edificati a residenza	Zona del pedemonte	Usi a verde non agricoli o misti - Verde pertinenziale, verde pubblico	1.540.617	5.066.557	82	
362	32	Categoria non determinata	Zona del pedemonte	Usi a verde non agricoli o misti - Verde pertinenziale, verde pubblico	1.540.509	5.066.587	11	
363	32	A destinazione agricola, caselli, serre, rustici e fienili	Zona del pedemonte	Ambiti agrari a copertura erbacea - Prato	1.540.485	5.066.691	74	
364	31	Categoria non determinata	Zona del pedemonte	Ambiti agrari a copertura erbacea - Prato	1.540.275	5.066.686	13	

n.	folio	classificazione PGT	ambito di paesaggio	ambito di uso del suolo	X	Y	Mq	note
366	31	Categoria non determinata	Zona del pedemonte	Ambiti agrari a copertura erbacea - Prato	1.540.138	5.066.759	19	
367	31	Categoria non determinata	Zona del pedemonte	Usi a verde non agricoli o misti - Verde pertinenziale, verde pubblico	1.540.059	5.066.813	31	
368	31	Categoria non determinata	Zona del pedemonte	Usi a verde non agricoli o misti - Verde pertinenziale, verde pubblico	1.540.058	5.066.829	9	
369	31	Categoria non determinata	Zona del pedemonte	Usi a verde non agricoli o misti - Verde pertinenziale, verde pubblico	1.540.059	5.066.838	18	
370	31	Edificati a residenza	Zona del pedemonte	Ambiti agrari a copertura erbacea - Prato	1.541.700	5.067.238	192	
370	28	Categoria non determinata	Zona del pedemonte	Usi a verde non agricoli o misti - Verde pertinenziale, verde pubblico	1.540.091	5.066.817	11	
371	31	Categoria non determinata	Zona del pedemonte	Usi a verde non agricoli o misti - Verde pertinenziale, verde pubblico	1.540.052	5.066.808	12	
372	31	Categoria non determinata	Zona del pedemonte	Usi a verde non agricoli o misti - Verde pertinenziale, verde pubblico	1.540.042	5.066.813	112	
373	31	Categoria non determinata	Zona del pedemonte	Usi a verde non agricoli o misti - Verde pertinenziale, verde pubblico	1.540.028	5.066.807	25	
374	31	Categoria non determinata	Zona del pedemonte	Usi a verde non agricoli o misti - Verde pertinenziale, verde pubblico	1.540.021	5.066.808	12	
375	31	Categoria non determinata	Zona del pedemonte	Coltivazioni legnose - Vigneto	1.540.035	5.066.863	25	
377	31	Edificati a residenza	Zona del pedemonte	Ambiti agrari a copertura erbacea - Prato	1.539.943	5.066.885	150	
378	31	Edificati a residenza	Zona del pedemonte	Ambiti agrari a copertura erbacea - Prato	1.539.942	5.066.881	13	
379	31	Edificati a residenza	Zona del pedemonte	Ambiti agrari a copertura erbacea - Prato	1.539.923	5.066.884	84	
380	30	Categoria non determinata	Zona del pedemonte	Ambiti forestali - Bosco di protezione	1.539.837	5.066.821	10	
381	30	Categoria non determinata	Zona del pedemonte	Usi a verde non agricoli o misti - Verde pertinenziale, verde pubblico	1.539.893	5.066.820	49	
382	30	Categoria non determinata	Zona del pedemonte	Usi a verde non agricoli o misti - Verde pertinenziale, verde pubblico	1.539.893	5.066.807	24	
383	31	Categoria non determinata	Zona del pedemonte	Usi a verde non agricoli o misti - Verde pertinenziale, verde pubblico	1.539.903	5.066.817	28	

n.	foglio	classificazione PGT	ambito di paesaggio	ambito di uso del suolo	X	Y	Mq	note
384	31	Categoria non determinata	Zona del pedemonte	Usi a verde non agricoli o misti - Verde pertinenziale, verde pubblico	1.539.924	5.066.799	5	
385	31	Categoria non determinata	Zona del pedemonte	Usi a verde non agricoli o misti - Verde pertinenziale, verde pubblico	1.539.950	5.066.806	22	
386	31	Categoria non determinata	Zona del pedemonte	Usi a verde non agricoli o misti - Verde pertinenziale, verde pubblico	1.539.958	5.066.815	8	
388	30	Categoria non determinata	Zona del pedemonte	Usi a verde non agricoli o misti - Verde pertinenziale, verde pubblico	1.539.868	5.066.783	18	
389	30	Categoria non determinata	Zona del pedemonte	Usi a verde non agricoli o misti - Verde pertinenziale, verde pubblico	1.539.861	5.066.776	24	
390	30	Categoria non determinata	Zona del pedemonte	Usi a verde non agricoli o misti - Verde pertinenziale, verde pubblico	1.539.825	5.066.777	13	
391	30	A destinazione agricola, caselli, serre, rustici e fienili	Zona del pedemonte	Usi a verde non agricoli o misti - Verde pertinenziale, verde pubblico	1.539.822	5.066.784	61	
392	30	Categoria non determinata	Zona del pedemonte	Ambiti agrari a copertura erbacea - Prato	1.539.790	5.066.886	25	
393	30	Categoria non determinata	Zona del pedemonte	Ambiti agrari a copertura erbacea - Prato	1.539.800	5.066.880	9	
394	30	Categoria non determinata	Zona del pedemonte	Ambiti agrari a copertura erbacea - Prato	1.539.789	5.066.849	6	
395	30	Categoria non determinata	Zona del pedemonte	Ambiti agrari a copertura erbacea - Prato	1.539.740	5.066.934	12	
396	30	Categoria non determinata	Zona del pedemonte	Ambiti agrari a copertura erbacea - Prato	1.539.744	5.066.923	7	
397	30	A destinazione agricola, caselli, serre, rustici e fienili	Zona del pedemonte	Usi a verde non agricoli o misti - Verde pertinenziale, verde pubblico	1.539.649	5.066.799	78	
398	30	A destinazione agricola, caselli, serre, rustici e fienili	Zona del pedemonte	Coltivazioni legnose - Frutteto	1.539.682	5.066.693	20	
399	30	A destinazione agricola, caselli, serre, rustici e fienili	Zona del pedemonte	Coltivazioni legnose - Frutteto	1.539.654	5.066.674	19	
400	30	A destinazione agricola, caselli, serre, rustici e fienili	Zona del pedemonte	Coltivazioni legnose - Vigneto	1.539.636	5.066.670	53	
401	30	A destinazione agricola, caselli, serre, rustici e fienili	Zona del pedemonte	Ambiti agrari a copertura erbacea - Prato alberato	1.539.703	5.066.591	157	
402	30	Categoria non determinata	Zona del pedemonte	Ambiti agrari a copertura erbacea - Prato alberato	1.539.748	5.066.620	43	

n.	foglio	classificazione PGT	ambito di paesaggio	ambito di uso del suolo	X	Y	Mq	note
403	30	Categoria non determinata	Zona del pedemonte	Ambiti agrari a copertura erbacea - Prato	1.539.807	5.066.633	14	
404	30	Categoria non determinata	Zona del pedemonte	Ambiti agrari a copertura erbacea - Prato	1.539.860	5.066.743	11	
405	63	Trasformati in residenza temporanea	Zona dei colli del Valcalepio	Coltivazioni legnose - Vigneto	1.542.493	5.065.358	59	
406	64	Categoria non determinata	Zona dei colli del Valcalepio	Ambiti agrari a copertura erbacea - Prato alberato	1.542.761	5.065.225	12	
407	64	Categoria non determinata	Zona dei colli del Valcalepio	Ambiti agrari a copertura erbacea - Prato alberato	1.542.733	5.065.247	31	
408	64	Categoria non determinata	Zona dei colli del Valcalepio	Ambiti agrari a copertura erbacea - Prato alberato	1.542.748	5.065.252	177	Cascina isolata di antica formazione
409	64	Categoria non determinata	Zona dei colli del Valcalepio	Ambiti agrari a copertura erbacea - Prato alberato	1.542.746	5.065.100	21	
412	63	Trasformati in residenza temporanea	Zona dei colli del Valcalepio	Ambiti agrari a copertura erbacea - Prato in evoluzione verso il bosco	1.542.467	5.065.132	180	
414	73	Categoria non determinata	Zona dei colli del Valcalepio	Aree prive di suolo - Edificato produttivo (industriale ed artigianale)	1.543.448	5.064.339	153	
415	81	Categoria non determinata	Zona dei colli del Valcalepio	Aree prive di suolo - Altro (edificato sparso, infrastrutture, ecc.)	1.543.350	5.064.236	108	
416	81	Categoria non determinata	Zona dei colli del Valcalepio	Aree prive di suolo - Altro (edificato sparso, infrastrutture, ecc.)	1.543.334	5.064.238	62	
422	81	Categoria non determinata	Zona dei colli del Valcalepio	Aree prive di suolo - Altro (edificato sparso, infrastrutture, ecc.)	1.543.457	5.064.174	1047	
426	81	Categoria non determinata	Zona dei colli del Valcalepio	Aree prive di suolo - Altro (edificato sparso, infrastrutture, ecc.)	1.543.494	5.064.174	131	
430	81	Categoria non determinata	Zona dei colli del Valcalepio	Aree prive di suolo - Altro (edificato sparso, infrastrutture, ecc.)	1.543.489	5.064.152	40	
432	81	Categoria non determinata	Zona dei colli del Valcalepio	Aree prive di suolo - Altro (edificato sparso, infrastrutture, ecc.)	1.543.369	5.064.264	424	
433	24	Edificati a residenza	Zona del pedemonte	Ambiti agrari a copertura erbacea - Prato	1.539.910	5.067.351	340	
434	24	A destinazione agricola, caselli, serre, rustici e fienili	Zona del pedemonte	Ambiti agrari a copertura erbacea - Prato	1.539.973	5.067.348	24	

n.	foglio	classificazione PGT	ambito di paesaggio	ambito di uso del suolo	X	Y	Mq	note
435	24	Edificati a residenza	Zona del pedemonte	Ambiti agrari a copertura erbacea - Prato	1.539.994	5.067.338	136	
436	24	Edificati a residenza	Zona del pedemonte	Ambiti agrari a copertura erbacea - Prato	1.540.007	5.067.291	60	
437	24	Edificati a residenza	Zona del pedemonte	Ambiti agrari a copertura erbacea - Prato	1.539.961	5.067.305	114	
438	23	Categoria non determinata	Zona del pedemonte	Ambiti agrari a copertura erbacea - Prato	1.539.890	5.067.282	18	
441	44	Categoria non determinata	Zona del pedemonte	Ambiti forestali - Bosco produttivo	1.542.067	5.066.179	13	
444	43	Categoria non determinata	Zona del pedemonte	Ambiti agrari a copertura erbacea - Prato	1.541.893	5.066.154	7	
445	43	Categoria non determinata	Zona dei colli del Valcalepio	Ambiti agrari a copertura erbacea - Prato alberato	1.541.862	5.066.097	6	
447	44	Categoria non determinata	Zona dei colli del Valcalepio	Usi a verde non agricoli o misti - Verde pertinenziale, verde pubblico	1.541.993	5.066.005	72	
448	54	Categoria non determinata	Zona del pedemonte	Coltivazioni legnose - Vigneto	1.542.360	5.065.715	43	
449	53	Categoria non determinata	Zona del pedemonte	Ambiti agrari a copertura erbacea - Prato alberato	1.542.289	5.065.848	6	rudere
450	53	Categoria non determinata	Zona dei colli del Valcalepio	Ambiti agrari a copertura erbacea - Prato alberato	1.542.185	5.065.995	10	
451	53	Categoria non determinata	Zona dei colli del Valcalepio	Ambiti agrari a copertura erbacea - Prato alberato	1.542.198	5.065.985	142	
453	36	Categoria non determinata	Zona del pedemonte	Coltivazioni legnose - Vigneto	1.542.187	5.066.585	9	
454	44	Categoria non determinata	Zona del pedemonte	Coltivazioni legnose - Vigneto	1.542.194	5.066.533	14	
455	44	Categoria non determinata	Zona del pedemonte	Coltivazioni legnose - Vigneto	1.542.171	5.066.551	13	
456	36	Categoria non determinata	Zona del pedemonte	Ambiti agrari a copertura erbacea - Prato alberato	1.542.265	5.066.589	12	
457	36	Categoria non determinata	Zona del pedemonte	Ambiti agrari a copertura erbacea - Prato alberato	1.542.267	5.066.629	11	
458	36	Categoria non determinata	Zona del pedemonte	Usi a verde non agricoli o misti - Verde pertinenziale, verde pubblico	1.542.159	5.066.575	139	

n.	folgio	classificazione PGT	ambito di paesaggio	ambito di uso del suolo	X	Y	Mq	note
460	55	A destinazione agricola, caselli, serre, rustici e fienili	Zona del pedemonte	Ambiti agrari a copertura erbacea - Prato	1.542.760	5.065.524	21	
461	61	A destinazione agricola, caselli, serre, rustici e fienili	Zona dei colli del Valcalepio	Ambiti agrari a copertura erbacea - Prato	1.541.727	5.065.101	19	
462	61	A destinazione agricola, caselli, serre, rustici e fienili	Zona dei colli del Valcalepio	Ambiti agrari a copertura erbacea - Prato	1.541.737	5.065.191	28	
463	61	Categoria non determinata	Zona dei colli del Valcalepio	Ambiti agrari a copertura erbacea - Prato	1.541.711	5.065.242	43	
464	50	Edificati a residenza	Zona dei colli del Valcalepio	Ambiti agrari a copertura erbacea - Prato pascolo	1.540.778	5.065.551	211	
465	50	Categoria non determinata	Zona dei colli del Valcalepio	Ambiti agrari a copertura erbacea - Prato pascolo	1.540.783	5.065.515	13	
466	63	Trasformati in residenza temporanea	Zona del pedemonte	Ambiti forestali - Bosco produttivo	1.542.633	5.065.407	52	
467	63	Categoria non determinata	Zona del pedemonte	Ambiti forestali - Bosco produttivo	1.542.572	5.065.431	43	non in mappa e non visibile in foto
478	72	Edificati a residenza	Zona dei colli del Valcalepio	Aree prive di suolo - Altro (edificato sparso, infrastrutture, ecc.)	1.542.732	5.064.500	154	
485	71	Categoria non determinata	Zona dei colli del Valcalepio	Aree prive di suolo - Altro (edificato sparso, infrastrutture, ecc.)	1.542.652	5.064.432	55	
486	72	Edificati a residenza	Zona dei colli del Valcalepio	Aree prive di suolo - Altro (edificato sparso, infrastrutture, ecc.)	1.542.739	5.064.452	143	
488	72	Categoria non determinata	Zona dei colli del Valcalepio	Aree prive di suolo - Altro (edificato sparso, infrastrutture, ecc.)	1.542.739	5.064.468	4	
499	16	Categoria non determinata	Zona montana	Ambiti agrari a copertura erbacea - Prato pascolo	1.539.872	5.067.871	32	
505	17	Categoria non determinata	Zona montana	Ambiti agrari a copertura erbacea - Prato pascolo	1.540.057	5.068.004	33	
507	17	Categoria non determinata	Zona montana	Ambiti agrari a copertura erbacea - Prato pascolo	1.540.019	5.067.856	22	
508	10	Edifici non classificati	Zona montana	Aree prive di suolo - Ambiti di cava	1.540.244	5.068.532	96	Edificio produttivo della cava di Colle Pedrino
509	10	Edifici non classificati	Zona montana	Aree prive di suolo - Ambiti di cava	1.540.257	5.068.523	54	Edificio produttivo della cava di Colle Pedrino
510	10	Edifici non classificati	Zona montana	Aree prive di suolo - Ambiti di cava	1.540.282	5.068.542	375	Edificio produttivo della cava di Colle Pedrino

n.	folio	classificazione PGT	ambito di paesaggio	ambito di uso del suolo	X	Y	Mq	note
511	11	Edifici non classificati	Zona montana	Aree prive di suolo - Ambiti di cava	1.540.313	5.068.559	100	Edificio produttivo della cava di Colle Pedrino
512	11	Edifici non classificati	Zona montana	Aree prive di suolo - Ambiti di cava	1.540.327	5.068.551	119	Edificio produttivo della cava di Colle Pedrino
513	11	Edifici non classificati	Zona montana	Aree prive di suolo - Ambiti di cava	1.540.340	5.068.577	313	Edificio produttivo della cava di Colle Pedrino
514	11	Edifici non classificati	Zona montana	Aree prive di suolo - Ambiti di cava	1.540.352	5.068.569	85	Edificio produttivo della cava di Colle Pedrino
515	11	Edifici non classificati	Zona montana	Aree prive di suolo - Ambiti di cava	1.540.326	5.068.559	70	Edificio produttivo della cava di Colle Pedrino
516	11	Edifici non classificati	Zona montana	Aree prive di suolo - Ambiti di cava	1.540.341	5.068.591	179	Edificio produttivo della cava di Colle Pedrino
517	11	Edifici non classificati	Zona montana	Aree prive di suolo - Ambiti di cava	1.540.398	5.068.595	109	Edificio produttivo della cava di Colle Pedrino
518	11	Edifici non classificati	Zona montana	Aree prive di suolo - Ambiti di cava	1.540.413	5.068.605	132	Edificio produttivo della cava di Colle Pedrino
519	11	Edifici non classificati	Zona montana	Aree prive di suolo - Ambiti di cava	1.540.425	5.068.614	117	Edificio produttivo della cava di Colle Pedrino
520	11	Edifici non classificati	Zona montana	Aree prive di suolo - Ambiti di cava	1.540.434	5.068.618	64	Edificio produttivo della cava di Colle Pedrino
521	11	Edifici non classificati	Zona montana	Aree prive di suolo - Ambiti di cava	1.540.441	5.068.625	108	Edificio produttivo della cava di Colle Pedrino
522	10	Edifici non classificati	Zona montana	Aree prive di suolo - Ambiti di cava	1.540.084	5.068.676	155	Edificio produttivo della cava di Colle Pedrino
523	10	Edifici non classificati	Zona montana	Aree prive di suolo - Ambiti di cava	1.540.096	5.068.719	150	Edificio produttivo della cava di Colle Pedrino
524	10	Edifici non classificati	Zona montana	Aree prive di suolo - Ambiti di cava	1.540.104	5.068.742	147	Edificio produttivo della cava di Colle Pedrino
525	10	Edifici non classificati	Zona montana	Aree prive di suolo - Ambiti di cava	1.540.091	5.068.699	243	Edificio produttivo della cava di Colle Pedrino
526	17	A destinazione agricola, caselli, serre, rustici e fienili	Zona montana	Ambiti forestali - Bosco produttivo	1.540.144	5.067.890	66	
527	17	Categoria non determinata	Zona montana	Ambiti agrari a copertura erbacea - Prato pascolo	1.540.094	5.067.856	27	
532	17	Categoria non determinata	Zona del pedemonte	Ambiti agrari a copertura erbacea - Prato alberato	1.540.097	5.067.774	25	

n.	foglio	classificazione PGT	ambito di paesaggio	ambito di uso del suolo	X	Y	Mq	note
533	17	Categoria non determinata	Zona del pedemonte	Ambiti agrari a copertura erbacea - Prato alberato	1.540.109	5.067.771	41	
549	23	Categoria non determinata			1.539.592	5.067.440	14	cappelletta
550	23	A destinazione agricola, caselli, serre, rustici e fienili	Zona del pedemonte	Ambiti agrari a copertura erbacea - Prato	1.539.817	5.067.237	26	
551	24	Categoria non determinata	Zona del pedemonte	Ambiti agrari a copertura erbacea - Prato	1.540.054	5.067.261	11	
552	24	A destinazione agricola, caselli, serre, rustici e fienili	Zona del pedemonte	Usi a verde non agricoli o misti - Verde pertinenziale, verde pubblico	1.540.093	5.067.257	27	
557	24	Categoria non determinata	Zona del pedemonte	Ambiti agrari a copertura erbacea - Prato	1.539.999	5.067.189	53	
558	24	Categoria non determinata	Zona del pedemonte	Ambiti agrari a copertura erbacea - Prato	1.540.001	5.067.202	46	
559	24	A destinazione agricola, caselli, serre, rustici e fienili	Zona del pedemonte	Ambiti forestali - Bosco produttivo	1.539.954	5.067.141	48	
560	24	A destinazione agricola, caselli, serre, rustici e fienili	Zona del pedemonte	Ambiti forestali - Bosco produttivo	1.539.958	5.067.146	38	
561	23	A destinazione agricola, caselli, serre, rustici e fienili	Zona del pedemonte	Ambiti forestali - Bosco da ex coltivo	1.539.853	5.067.152	39	
562	31	Categoria non determinata	Zona del pedemonte	Coltivazioni legnose - Vigneto	1.540.102	5.066.892	27	
563	31	Categoria non determinata	Zona del pedemonte	Coltivazioni legnose - Vigneto	1.540.101	5.066.887	16	
564	30	Categoria non determinata	Zona del pedemonte	Usi a verde non agricoli o misti - Verde pertinenziale, verde pubblico	1.539.836	5.066.781	33	
566	48	Categoria non determinata	Zona del pedemonte	Ambiti forestali - Bosco produttivo	1.540.045	5.065.838	38	
567	59	Categoria non determinata	Zona dei colli del Valcalepio	Ambiti forestali - Bosco produttivo	1.540.871	5.065.236	46	
568	59	Categoria non determinata	Zona dei colli del Valcalepio	Ambiti agrari a copertura erbacea - Prato alberato	1.540.896	5.065.173	35	
569	60	Categoria non determinata	Zona dei colli del Valcalepio	Aree prive di suolo - Altro (edificato sparso, infrastrutture, ecc.)	1.541.132	5.064.888	16	

n.	foglio	classificazione PGT	ambito di paesaggio	ambito di uso del suolo	X	Y	Mq	note
570	60	Categoria non determinata	Zona dei colli del Valcalepio	Aree prive di suolo - Altro (edificato sparso, infrastrutture, ecc.)	1.541.135	5.064.884	51	
571	60	Categoria non determinata	Zona dei colli del Valcalepio	Coltivazioni legnose - Vigneto	1.541.142	5.064.909	11	
586	67	Categoria non determinata	Zona dei colli del Valcalepio	Coltivazioni legnose - Frutteto	1.541.083	5.064.613	15	
587	61	Categoria non determinata	Zona dei colli del Valcalepio	Coltivazioni legnose - Vigneto	1.541.769	5.064.923	10	
588	70	Categoria non determinata	Zona dei colli del Valcalepio	Coltivazioni legnose - Vigneto	1.541.945	5.064.737	23	
589	70	Categoria non determinata	Zona dei colli del Valcalepio	Coltivazioni legnose - Vigneto	1.542.076	5.064.563	10	
590	44	A destinazione agricola, caselli, serre, rustici e fienili	Zona del pedemonte	Ambiti forestali - Bosco produttivo	1.541.927	5.066.223	33	
591	36	A destinazione agricola, caselli, serre, rustici e fienili	Zona del pedemonte	Ambiti forestali - Bosco produttivo	1.542.181	5.066.832	21	
592	25	A destinazione agricola, caselli, serre, rustici e fienili	Zona montana	Ambiti forestali - Bosco produttivo	1.540.562	5.067.635	28	
593	18	Trasformati in residenza temporanea	Zona montana	Ambiti naturali di uso agrario estensivo a copertura erbacea - Pascolo	1.540.566	5.068.116	49	
594	18	A destinazione agricola, caselli, serre, rustici e fienili	Zona montana	Ambiti forestali - Bosco produttivo	1.540.600	5.068.171	40	
595	18	A destinazione agricola, caselli, serre, rustici e fienili	Zona montana	Ambiti forestali - Bosco produttivo	1.540.436	5.068.117	48	
596	23	A destinazione agricola, caselli, serre, rustici e fienili	Zona del pedemonte	Usi a verde non agricoli o misti - Verde pertinenziale, verde pubblico	1.539.680	5.067.675	124	
597	25	A destinazione agricola, caselli, serre, rustici e fienili	Zona montana	Ambiti forestali - Bosco produttivo	1.540.541	5.067.648	27	
598	22	A destinazione agricola, caselli, serre, rustici e fienili	Zona montana	Ambiti forestali - Bosco produttivo	1.541.925	5.068.144	26	
599	39	A destinazione agricola, caselli, serre, rustici e fienili	Zona del pedemonte	Ambiti agrari a copertura erbacea - Prato alberato	1.540.244	5.066.096	134	
600	50	A destinazione agricola, caselli, serre, rustici e fienili	Zona dei colli del Valcalepio	Ambiti agrari a copertura erbacea - Prato alberato	1.541.061	5.065.440	100	

n.	foglio	classificazione PGT	ambito di paesaggio	ambito di uso del suolo	X	Y	Mq	note
601	41	A destinazione agricola, caselli, serre, rustici e fienili	Zona del pedemonte	Aree prive di suolo - Altro (edificato sparso, infrastrutture, ecc.)	1.540.920	5.066.059	132	
602	43	A destinazione agricola, caselli, serre, rustici e fienili	Zona del pedemonte	Ambiti agrari a copertura erbacea - Prato	1.541.686	5.066.263	98	
603	18	Trasformati in residenza temporanea	Zona montana	Ambiti forestali - Bosco produttivo	1.540.569	5.067.854	65	
604	40	Trasformati in residenza temporanea	Zona del pedemonte	Usi a verde non agricoli o misti - Verde pertinenziale, verde pubblico	1.540.469	5.066.339	326	
605	49	Categoria non determinata	Zona del pedemonte	Ambiti forestali - Bosco produttivo	1.540.613	5.065.903	95	
606	40	Trasformati in residenza temporanea	Zona del pedemonte	Aree prive di suolo - Edificato urbano (residenziale e servizi)	1.540.511	5.066.419	45	
608	52	Trasformati in residenza temporanea	Zona dei colli del Valcalepio	Ambiti agrari a copertura erbacea - Prato	1.541.615	5.065.819	73	
609	53	Trasformati in residenza temporanea	Zona dei colli del Valcalepio	Aree prive di suolo - Altro (edificato sparso, infrastrutture, ecc.)	1.541.945	5.065.563	82	SRC ammessa 100 mq
610	64	Edificati a residenza	Zona dei colli del Valcalepio	Aree prive di suolo - Altro (edificato sparso, infrastrutture, ecc.)	1.542.987	5.065.258	136	SRC 100 mq
611	74	Categoria non determinata	Zona dei colli del Valcalepio	Aree prive di suolo - Ambiti di cava	1.543.537	5.064.575	171	
612	64	Trasformati in residenza temporanea	Zona dei colli del Valcalepio	Ambiti agrari a copertura erbacea - Prato alberato	1.542.731	5.065.222	88	
613	12	Edificati a residenza	Zona montana	Ambiti naturali di uso agrario estensivo a copertura erbacea - Pascolo cespugliato	1.540.706	5.068.460	83	
614	12	Edificati a residenza	Zona montana	Ambiti forestali - Bosco produttivo	1.540.777	5.068.428	88	
615	50	Edificati a residenza	Zona dei colli del Valcalepio	Ambiti agrari a copertura erbacea - Prato pascolo	1.540.824	5.065.512	137	
617	42	Edificati a residenza	Zona del pedemonte	Ambiti forestali - Bosco produttivo	1.541.484	5.066.029	247	
618	42	Edificati a residenza	Zona del pedemonte	Ambiti agrari a copertura erbacea - Prato	1.541.309	5.066.414	104	
619	28	Edificati a residenza	Zona del pedemonte	Ambiti agrari a copertura erbacea - Prato	1.541.848	5.067.346	128	

n.	folio	classificazione PGT	ambito di paesaggio	ambito di uso del suolo	X	Y	Mq	note
620	35	Edificati a residenza	Zona del pedemonte	Aree prive di suolo - Altro (edificato sparso, infrastrutture, ecc.)	1.541.678	5.067.033	178	
621	36	Edificati a residenza	Zona del pedemonte	Ambiti agrari a copertura erbacea - Prato	1.541.910	5.067.080	96	
622	35	Edificati a residenza	Zona del pedemonte	Aree prive di suolo - Altro (edificato sparso, infrastrutture, ecc.)	1.541.724	5.066.952	191	
623	71	Categoria non determinata	Zona dei colli del Valcalepio	Aree prive di suolo - Altro (edificato sparso, infrastrutture, ecc.)	1.542.348	5.064.514	251	
624	68	Categoria non determinata	Zona dei colli del Valcalepio	Aree prive di suolo - Altro (edificato sparso, infrastrutture, ecc.)	1.541.245	5.064.874	187	
625	65	Edificati a residenza	Zona dei colli del Valcalepio	Aree prive di suolo - Edificato urbano (residenziale e servizi)	1.543.285	5.064.942	180	
626	65	Edificati a residenza	Zona dei colli del Valcalepio	Aree prive di suolo - Edificato urbano (residenziale e servizi)	1.543.261	5.064.922	173	
627	79	Edificati a residenza	Zona dei colli del Valcalepio	Aree prive di suolo - Altro (edificato sparso, infrastrutture, ecc.)	1.542.436	5.064.203	88	
628	81	Categoria non determinata	Zona dei colli del Valcalepio	Aree prive di suolo - Altro (edificato sparso, infrastrutture, ecc.)	1.543.134	5.064.164	161	
629	55	Edificati a residenza	Zona del pedemonte	Aree prive di suolo - Altro (edificato sparso, infrastrutture, ecc.)	1.542.803	5.065.892	140	
633	21	Categoria non determinata	Zona montana	Aree prive di suolo - Ambiti di cava	1.541.743	5.068.174	139	impianto vecchia cava
634	18	Categoria non determinata	Zona montana	Ambiti forestali - Bosco produttivo	1.540.368	5.068.136	48	
635	18	Categoria non determinata	Zona del pedemonte	Ambiti forestali - Bosco produttivo	1.540.332	5.068.031	48	
636	18	Categoria non determinata	Zona montana	Ambiti forestali - Bosco produttivo	1.540.336	5.068.151	48	
637	10	Categoria non determinata	Zona montana	Ambiti forestali - Bosco produttivo	1.540.247	5.068.299	72	
638	17	Categoria non determinata	Zona montana	Ambiti agrari a copertura erbacea - Prato pascolo	1.539.945	5.068.087	18	
639	24	Categoria non determinata	Zona del pedemonte	Ambiti forestali - Bosco produttivo	1.540.236	5.067.355	22	
640	56	A destinazione agricola, caselli, serre, rustici e fienili	Zona di pianura	Usi a verde non agricoli o misti - Verde pertinenziale, verde pubblico	1.543.404	5.065.519	52	

n.	folio	classificazione PGT	ambito di paesaggio	ambito di uso del suolo	X	Y	Mq	note
641	68	Categoria non determinata	Zona dei colli del Valcalepio	Usi a verde non agricoli o misti - Verde pertinenziale, verde pubblico	1.541.298	5.064.822	40	
642	60	Categoria non determinata	Zona dei colli del Valcalepio	Ambiti forestali - Bosco produttivo	1.541.276	5.064.952	43	
643	32	Aziende agricole esistenti	Zona del pedemonte	Coltivazioni legnose - Vigneto	1.540.378	5.066.781	297	
644	30	A destinazione agricola, caselli, serre, rustici e fienili	Zona del pedemonte	Usi a verde non agricoli o misti - Verde pertinenziale, verde pubblico	1.539.878	5.066.807	58	
645	27	A destinazione agricola, caselli, serre, rustici e fienili	Zona del pedemonte	Ambiti agrari a copertura erbacea - Prato alberato	1.541.148	5.067.254	60	
646	45	Aziende agricole esistenti	Zona del pedemonte	Aree prive di suolo - Edificato produttivo (industriale ed artigianale)	1.542.311	5.066.017	214	
647	56	Categoria non determinata	Zona di pianura	Aree prive di suolo - Altro (edificato sparso, infrastrutture, ecc.)	1.543.302	5.065.805	988	
648	56	Categoria non determinata	Zona di pianura	Aree prive di suolo - Altro (edificato sparso, infrastrutture, ecc.)	1.543.271	5.065.783	372	
649	66	A destinazione agricola, caselli, serre, rustici e fienili	Zona dei colli del Valcalepio	Coltivazioni legnose - Vigneto	1.543.605	5.065.391	20	
650	66	Categoria non determinata	Zona dei colli del Valcalepio	Coltivazioni legnose - Vigneto	1.543.599	5.065.378	11	
651	66	Aziende agricole esistenti	Zona dei colli del Valcalepio	Aree prive di suolo - Altro (edificato sparso, infrastrutture, ecc.)	1.543.805	5.065.278	1200	
652	65	A destinazione agricola, caselli, serre, rustici e fienili	Zona dei colli del Valcalepio	Usi a verde non agricoli o misti - Verde pertinenziale, verde pubblico	1.543.147	5.064.945	75	
653	81	Aziende agricole esistenti	Zona dei colli del Valcalepio	Aree prive di suolo - Edificato produttivo (industriale ed artigianale)	1.543.186	5.064.313	822	
655	78	Categoria non determinata	Zona di pianura	Aree prive di suolo - Edificato urbano (residenziale e servizi)	1.542.127	5.064.252	65	
656	78	Categoria non determinata	Zona di pianura	Aree prive di suolo - Edificato urbano (residenziale e servizi)	1.542.128	5.064.242	41	
657	35	A destinazione agricola, caselli, serre, rustici e fienili	Zona del pedemonte	Aree prive di suolo - Edificato urbano (residenziale e servizi)	1.541.843	5.066.733	126	
658	24	Trasformati in residenza temporanea			1.540.243	5.067.470	22	

n.	foglio	classificazione PGT	ambito di paesaggio	ambito di uso del suolo	X	Y	Mq	note
659	4	Categoria non determinata		Aree prive di suolo - Altro (edificato sparso, infrastrutture, ecc.)	1.540.176	5.068.983	1277	Edificio produttivo della cava di Colle Pedrino
660	40	A destinazione agricola, caselli, serre, rustici e fienili			1.540.586	5.066.460	51	
661	40	A destinazione agricola, caselli, serre, rustici e fienili			1.540.609	5.066.435	135	
662	33	Categoria non determinata			1.540.974	5.066.871	31	
663	35	Trasformati in residenza temporanea	Zona del pedemonte	Aree prive di suolo - Altro (edificato sparso, infrastrutture, ecc.)	1.541.693	5.067.039	37	
664	52	A destinazione agricola, caselli, serre, rustici e fienili			1.541.673	5.065.875	17	
665	43	A destinazione agricola, caselli, serre, rustici e fienili			1.541.891	5.066.420	40	
666	70	A destinazione agricola, caselli, serre, rustici e fienili			1.542.273	5.064.708	55	
667	79	A destinazione agricola, caselli, serre, rustici e fienili			1.542.424	5.064.213	77	
668	21	a destinazione produttiva	Zona montana	Aree prive di suolo - Ambiti di cava	1.541.797	5.068.149	111	impianto vecchia cava
669	21	a destinazione produttiva	Zona montana	Aree prive di suolo - Ambiti di cava	1.541.836	5.068.184	48	impianto vecchia cava
670	21	a destinazione produttiva	Zona montana	Aree prive di suolo - Ambiti di cava	1.541.863	5.068.107	82	edificio vecchia cava
671	21	A destinazione produttiva	Zona montana	Ambiti forestali - Bosco produttivo	1.541.866	5.068.095	17	cabina vecchia cava
672	81	A destinazione produttiva	Zona dei colli del Valcalepio	Ambiti agrari a copertura erbacea - Incolto	1.543.178	5.064.259	438	
673	60	Categoria non determinata	Zona dei colli del Valcalepio		1.541.092	5.064.890	170	
674	60	Trasformati in residenza temporanea	Zona dei colli del Valcalepio		1.541.270	5.065.003	53	

Elenco per foglio

n.	foglio	classificazione PGT	ambito di paesaggio	ambito di uso del suolo	X	Y	Mq	note
11	2	A destinazione agricola, caselli, serre, rustici e fienili	Zona montana	Ambiti naturali di uso agrario estensivo a copertura erbacea - Pascolo	1.541.088	5.069.613	102	
15	2	Categoria non determinata	Zona montana	Ambiti naturali di uso agrario estensivo a copertura erbacea - Pascolo	1.540.710	5.069.654	18	relitto in ambito di cava
659	4	Categoria non determinata		Aree prive di suolo - Altro (edificato sparso, infrastrutture, ecc.)	1.540.176	5.068.983	1277	Edificio produttivo della cava di Colle Pedrino
7	7	A destinazione agricola, caselli, serre, rustici e fienili	Zona montana	Ambiti naturali di uso agrario estensivo a copertura erbacea - Pascolo	1.541.316	5.069.184	110	
8	7	A destinazione agricola, caselli, serre, rustici e fienili	Zona montana	Ambiti naturali di uso agrario estensivo a copertura erbacea - Pascolo	1.541.333	5.069.182	79	
9	7	A destinazione agricola, caselli, serre, rustici e fienili	Zona montana	Ambiti naturali di uso agrario estensivo a copertura erbacea - Pascolo	1.541.184	5.069.299	120	
10	7	A destinazione agricola, caselli, serre, rustici e fienili	Zona montana	Ambiti naturali di uso agrario estensivo a copertura erbacea - Pascolo	1.541.197	5.069.357	167	
16	7	A destinazione agricola, caselli, serre, rustici e fienili	Zona montana	Ambiti naturali di uso agrario estensivo a copertura erbacea - Pascolo	1.541.184	5.068.975	53	
17	7	A destinazione agricola, caselli, serre, rustici e fienili	Zona montana	Ambiti naturali di uso agrario estensivo a copertura erbacea - Pascolo	1.541.197	5.068.975	47	rudere
18	7	A destinazione agricola, caselli, serre, rustici e fienili	Zona montana	Ambiti naturali di uso agrario estensivo a copertura erbacea - Pascolo	1.541.191	5.068.972	20	rudere
2	8	Categoria non determinata	Zona montana	Ambiti naturali di uso agrario estensivo a copertura erbacea - Pascolo	1.541.666	5.069.281	82	
3	8	Categoria non determinata	Zona montana	Ambiti naturali di uso agrario estensivo a copertura erbacea - Pascolo	1.541.667	5.069.289	33	

n.	foglio	classificazione PGT	ambito di paesaggio	ambito di uso del suolo	X	Y	Mq	note
4	8	Categoria non determinata	Zona montana	Ambiti naturali di uso agrario estensivo a copertura erbacea - Pascolo	1.541.654	5.069.289	26	
5	8	Categoria non determinata	Zona montana	Ambiti naturali di uso agrario estensivo a copertura erbacea - Pascolo	1.541.633	5.069.243	109	
6	8	Categoria non determinata	Zona montana	Ambiti naturali di uso agrario estensivo a copertura erbacea - Pascolo	1.541.551	5.069.251	43	
12	8	Categoria non determinata	Zona montana	Ambiti naturali di uso agrario estensivo a copertura erbacea - Pascolo	1.541.834	5.069.040	130	
13	8	Categoria non determinata	Zona montana	Ambiti naturali di uso agrario estensivo a copertura erbacea - Pascolo	1.541.823	5.069.033	4	
14	8	Categoria non determinata	Zona montana	Ambiti naturali di uso agrario estensivo a copertura erbacea - Pascolo	1.541.826	5.069.031	3	
1	9	A destinazione agricola, caselli, serre, rustici e fienili	Zona montana	Ambiti naturali di uso agrario estensivo a copertura erbacea - Pascolo	1.542.111	5.068.898	219	
55	10	A destinazione agricola, caselli, serre, rustici e fienili	Zona montana	Ambiti agrari a copertura erbacea - Prato pascolo	1.540.197	5.068.434	90	
56	10	Edificati a residenza	Zona montana	Ambiti forestali - Bosco produttivo	1.539.998	5.068.407	40	
57	10	Categoria non determinata	Zona montana	Ambiti forestali - Bosco produttivo	1.540.014	5.068.395	12	assente in mappa
508	10	Edifici non classificati	Zona montana	Aree prive di suolo - Ambiti di cava	1.540.244	5.068.532	96	Edificio produttivo della cava di Colle Pedrino
509	10	Edifici non classificati	Zona montana	Aree prive di suolo - Ambiti di cava	1.540.257	5.068.523	54	Edificio produttivo della cava di Colle Pedrino
510	10	Edifici non classificati	Zona montana	Aree prive di suolo - Ambiti di cava	1.540.282	5.068.542	375	Edificio produttivo della cava di Colle Pedrino
522	10	Edifici non classificati	Zona montana	Aree prive di suolo - Ambiti di cava	1.540.084	5.068.676	155	Edificio produttivo della cava di Colle Pedrino
523	10	Edifici non classificati	Zona montana	Aree prive di suolo - Ambiti di cava	1.540.096	5.068.719	150	Edificio produttivo della cava di Colle Pedrino

n.	foglio	classificazione PGT	ambito di paesaggio	ambito di uso del suolo	X	Y	Mq	note
524	10	Edifici non classificati	Zona montana	Aree prive di suolo - Ambiti di cava	1.540.104	5.068.742	147	Edificio produttivo della cava di Colle Pedrino
525	10	Edifici non classificati	Zona montana	Aree prive di suolo - Ambiti di cava	1.540.091	5.068.699	243	Edificio produttivo della cava di Colle Pedrino
637	10	Categoria non determinata	Zona montana	Ambiti forestali - Bosco produttivo	1.540.247	5.068.299	72	
511	11	Edifici non classificati	Zona montana	Aree prive di suolo - Ambiti di cava	1.540.313	5.068.559	100	Edificio produttivo della cava di Colle Pedrino
512	11	Edifici non classificati	Zona montana	Aree prive di suolo - Ambiti di cava	1.540.327	5.068.551	119	Edificio produttivo della cava di Colle Pedrino
513	11	Edifici non classificati	Zona montana	Aree prive di suolo - Ambiti di cava	1.540.340	5.068.577	313	Edificio produttivo della cava di Colle Pedrino
514	11	Edifici non classificati	Zona montana	Aree prive di suolo - Ambiti di cava	1.540.352	5.068.569	85	Edificio produttivo della cava di Colle Pedrino
515	11	Edifici non classificati	Zona montana	Aree prive di suolo - Ambiti di cava	1.540.326	5.068.559	70	Edificio produttivo della cava di Colle Pedrino
516	11	Edifici non classificati	Zona montana	Aree prive di suolo - Ambiti di cava	1.540.341	5.068.591	179	Edificio produttivo della cava di Colle Pedrino
517	11	Edifici non classificati	Zona montana	Aree prive di suolo - Ambiti di cava	1.540.398	5.068.595	109	Edificio produttivo della cava di Colle Pedrino
518	11	Edifici non classificati	Zona montana	Aree prive di suolo - Ambiti di cava	1.540.413	5.068.605	132	Edificio produttivo della cava di Colle Pedrino
519	11	Edifici non classificati	Zona montana	Aree prive di suolo - Ambiti di cava	1.540.425	5.068.614	117	Edificio produttivo della cava di Colle Pedrino
520	11	Edifici non classificati	Zona montana	Aree prive di suolo - Ambiti di cava	1.540.434	5.068.618	64	Edificio produttivo della cava di Colle Pedrino
521	11	Edifici non classificati	Zona montana	Aree prive di suolo - Ambiti di cava	1.540.441	5.068.625	108	Edificio produttivo della cava di Colle Pedrino
22	12	Categoria non determinata	Zona montana	Ambiti naturali di uso agrario estensivo a copertura erbacea - Pascolo	1.541.043	5.068.564	39	
24	12	Categoria non determinata	Zona montana	Ambiti naturali di uso agrario estensivo a copertura erbacea - Pascolo	1.541.081	5.068.416	135	

n.	foglio	classificazione PGT	ambito di paesaggio	ambito di uso del suolo	X	Y	Mq	note
25	12	Categoria non determinata	Zona montana	Ambiti naturali di uso agrario estensivo a copertura erbacea - Pascolo	1.541.010	5.068.472	18	
613	12	Edificati a residenza	Zona montana	Ambiti naturali di uso agrario estensivo a copertura erbacea - Pascolo cespugliato	1.540.706	5.068.460	83	
614	12	Edificati a residenza	Zona montana	Ambiti forestali - Bosco produttivo	1.540.777	5.068.428	88	
31	13	Categoria non determinata	Zona montana	Ambiti forestali - Bosco produttivo	1.541.276	5.068.407	31	
19	14	A destinazione agricola, caselli, serre, rustici e fienili	Zona montana	Ambiti naturali di uso agrario estensivo a copertura erbacea - Pascolo	1.541.646	5.068.476	82	
20	14	Categoria non determinata	Zona montana	Ambiti naturali di uso agrario estensivo a copertura erbacea - Pascolo	1.541.719	5.068.454	8	
21	14	Categoria non determinata	Zona montana	Ambiti naturali di uso agrario estensivo a copertura erbacea - Pascolo	1.541.609	5.068.489	21	
44	16	A destinazione agricola, caselli, serre, rustici e fienili	Zona montana	Ambiti agrari a copertura erbacea - Prato pascolo	1.539.720	5.067.814	47	
499	16	Categoria non determinata	Zona montana	Ambiti agrari a copertura erbacea - Prato pascolo	1.539.872	5.067.871	32	
54	17	Edificati a residenza	Zona montana	Ambiti agrari a copertura erbacea - Prato pascolo	1.539.923	5.068.090	101	
505	17	Categoria non determinata	Zona montana	Ambiti agrari a copertura erbacea - Prato pascolo	1.540.057	5.068.004	33	
507	17	Categoria non determinata	Zona montana	Ambiti agrari a copertura erbacea - Prato pascolo	1.540.019	5.067.856	22	
526	17	A destinazione agricola, caselli, serre, rustici e fienili	Zona montana	Ambiti forestali - Bosco produttivo	1.540.144	5.067.890	66	
527	17	Categoria non determinata	Zona montana	Ambiti agrari a copertura erbacea - Prato pascolo	1.540.094	5.067.856	27	

n.	foglio	classificazione PGT	ambito di paesaggio	ambito di uso del suolo	X	Y	Mq	note
532	17	Categoria non determinata	Zona del pedemonte	Ambiti agrari a copertura erbacea - Prato alberato	1.540.097	5.067.774	25	
533	17	Categoria non determinata	Zona del pedemonte	Ambiti agrari a copertura erbacea - Prato alberato	1.540.109	5.067.771	41	
638	17	Categoria non determinata	Zona montana	Ambiti agrari a copertura erbacea - Prato pascolo	1.539.945	5.068.087	18	
593	18	Trasformati in residenza temporanea	Zona montana	Ambiti naturali di uso agrario estensivo a copertura erbacea - Pascolo	1.540.566	5.068.116	49	
594	18	A destinazione agricola, caselli, serre, rustici e fienili	Zona montana	Ambiti forestali - Bosco produttivo	1.540.600	5.068.171	40	
595	18	A destinazione agricola, caselli, serre, rustici e fienili	Zona montana	Ambiti forestali - Bosco produttivo	1.540.436	5.068.117	48	
603	18	Trasformati in residenza temporanea	Zona montana	Ambiti forestali - Bosco produttivo	1.540.569	5.067.854	65	
634	18	Categoria non determinata	Zona montana	Ambiti forestali - Bosco produttivo	1.540.368	5.068.136	48	
635	18	Categoria non determinata	Zona del pedemonte	Ambiti forestali - Bosco produttivo	1.540.332	5.068.031	48	
636	18	Categoria non determinata	Zona montana	Ambiti forestali - Bosco produttivo	1.540.336	5.068.151	48	
39	19	Trasformati in residenza temporanea	Zona montana	Ambiti naturali di uso agrario estensivo a copertura erbacea - Pascolo	1.540.726	5.067.773	69	
40	19	Categoria non determinata	Zona montana	Ambiti naturali di uso agrario estensivo a copertura erbacea - Pascolo	1.540.739	5.067.775	32	
32	20	Categoria non determinata	Zona montana	Ambiti agrari a copertura erbacea - Prato pascolo	1.541.132	5.067.782	17	
33	20	Categoria non determinata	Zona montana	Ambiti agrari a copertura erbacea - Prato pascolo	1.541.160	5.067.783	30	
34	20	Trasformati in residenza temporanea	Zona montana	Ambiti agrari a copertura erbacea - Prato alberato	1.541.234	5.067.782	76	
35	20	Trasformati in residenza temporanea	Zona montana	Ambiti agrari a copertura erbacea - Prato alberato	1.541.277	5.067.776	61	
36	20	Trasformati in residenza temporanea	Zona montana	Ambiti agrari a copertura erbacea - Prato pascolo	1.541.304	5.067.682	93	

n.	foglio	classificazione PGT	ambito di paesaggio	ambito di uso del suolo	X	Y	Mq	note
37	20	Trasformati in residenza temporanea	Zona montana	Ambiti agrari a copertura erbacea - Prato pascolo	1.541.292	5.067.679	51	
27	21	A destinazione agricola, caselli, serre, rustici e fienili	Zona montana	Ambiti agrari a copertura erbacea - Prato pascolo	1.541.851	5.067.926	103	
28	21	Trasformati in residenza temporanea	Zona montana	Ambiti agrari a copertura erbacea - Prato alberato	1.541.618	5.068.021	29	
29	21	A destinazione agricola, caselli, serre, rustici e fienili	Zona montana	Ambiti forestali - Bosco produttivo	1.541.788	5.067.761	128	
230	21	A destinazione agricola, caselli, serre, rustici e fienili	Zona montana	Ambiti agrari a copertura erbacea - Prato alberato	1.541.605	5.067.893	26	
633	21	Categoria non determinata	Zona montana	Aree prive di suolo - Ambiti di cava	1.541.743	5.068.174	139	impianto vecchia cava
668	21	a destinazione produttiva	Zona montana	Aree prive di suolo - Ambiti di cava	1.541.797	5.068.149	111	impianto vecchia cava
669	21	a destinazione produttiva	Zona montana	Aree prive di suolo - Ambiti di cava	1.541.836	5.068.184	48	impianto vecchia cava
670	21	a destinazione produttiva	Zona montana	Aree prive di suolo - Ambiti di cava	1.541.863	5.068.107	82	edificio vecchia cava
671	21	A destinazione produttiva	Zona montana	Ambiti forestali - Bosco produttivo	1.541.866	5.068.095	17	cabina vecchia cava
598	22	A destinazione agricola, caselli, serre, rustici e fienili	Zona montana	Ambiti forestali - Bosco produttivo	1.541.925	5.068.144	26	
46	23	A destinazione agricola, caselli, serre, rustici e fienili	Zona del pedemonte	Ambiti agrari a copertura erbacea - Prato	1.539.781	5.067.377	53	
438	23	Categoria non determinata	Zona del pedemonte	Ambiti agrari a copertura erbacea - Prato	1.539.890	5.067.282	18	
549	23	Categoria non determinata			1.539.592	5.067.440	14	cappelletta
550	23	A destinazione agricola, caselli, serre, rustici e fienili	Zona del pedemonte	Ambiti agrari a copertura erbacea - Prato	1.539.817	5.067.237	26	
561	23	A destinazione agricola, caselli, serre, rustici e fienili	Zona del pedemonte	Ambiti forestali - Bosco da ex coltivo	1.539.853	5.067.152	39	
596	23	A destinazione agricola, caselli, serre, rustici e fienili	Zona del pedemonte	Usi a verde non agricoli o misti - Verde pertinenziale, verde pubblico	1.539.680	5.067.675	124	

n.	foglio	classificazione PGT	ambito di paesaggio	ambito di uso del suolo	X	Y	Mq	note
433	24	Edificati a residenza	Zona del pedemonte	Ambiti agrari a copertura erbacea - Prato	1.539.910	5.067.351	340	
434	24	A destinazione agricola, caselli, serre, rustici e fienili	Zona del pedemonte	Ambiti agrari a copertura erbacea - Prato	1.539.973	5.067.348	24	
435	24	Edificati a residenza	Zona del pedemonte	Ambiti agrari a copertura erbacea - Prato	1.539.994	5.067.338	136	
436	24	Edificati a residenza	Zona del pedemonte	Ambiti agrari a copertura erbacea - Prato	1.540.007	5.067.291	60	
437	24	Edificati a residenza	Zona del pedemonte	Ambiti agrari a copertura erbacea - Prato	1.539.961	5.067.305	114	
551	24	Categoria non determinata	Zona del pedemonte	Ambiti agrari a copertura erbacea - Prato	1.540.054	5.067.261	11	
552	24	A destinazione agricola, caselli, serre, rustici e fienili	Zona del pedemonte	Usi a verde non agricoli o misti - Verde pertinenziale, verde pubblico	1.540.093	5.067.257	27	
557	24	Categoria non determinata	Zona del pedemonte	Ambiti agrari a copertura erbacea - Prato	1.539.999	5.067.189	53	
558	24	Categoria non determinata	Zona del pedemonte	Ambiti agrari a copertura erbacea - Prato	1.540.001	5.067.202	46	
559	24	A destinazione agricola, caselli, serre, rustici e fienili	Zona del pedemonte	Ambiti forestali - Bosco produttivo	1.539.954	5.067.141	48	
560	24	A destinazione agricola, caselli, serre, rustici e fienili	Zona del pedemonte	Ambiti forestali - Bosco produttivo	1.539.958	5.067.146	38	
639	24	Categoria non determinata	Zona del pedemonte	Ambiti forestali - Bosco produttivo	1.540.236	5.067.355	22	
658	24	Trasformati in residenza temporanea			1.540.243	5.067.470	22	
42	25	Trasformati in residenza temporanea	Zona del pedemonte	Ambiti forestali - Bosco da ex coltivo	1.540.520	5.067.505	141	
43	25	Trasformati in residenza temporanea	Zona montana	Ambiti forestali - Bosco da ex coltivo	1.540.526	5.067.518	54	
592	25	A destinazione agricola, caselli, serre, rustici e fienili	Zona montana	Ambiti forestali - Bosco produttivo	1.540.562	5.067.635	28	
597	25	A destinazione agricola, caselli, serre, rustici e fienili	Zona montana	Ambiti forestali - Bosco produttivo	1.540.541	5.067.648	27	

n.	foglio	classificazione PGT	ambito di paesaggio	ambito di uso del suolo	X	Y	Mq	note
41	26	A destinazione agricola, caselli, serre, rustici e fienili	Zona del pedemonte	Ambiti forestali - Bosco da ex coltivo	1.540.719	5.067.430	48	
38	27	Trasformati in residenza temporanea	Zona montana	Ambiti forestali - Bosco produttivo	1.541.449	5.067.585	49	
52	27	A destinazione agricola, caselli, serre, rustici e fienili	Zona del pedemonte	Ambiti agrari a copertura erbacea - Prato	1.541.168	5.067.130	41	
645	27	A destinazione agricola, caselli, serre, rustici e fienili	Zona del pedemonte	Ambiti agrari a copertura erbacea - Prato alberato	1.541.148	5.067.254	60	
47	28	Trasformati in residenza temporanea	Zona del pedemonte	Ambiti forestali - Bosco produttivo	1.541.751	5.067.582	71	
48	28	Trasformati in residenza temporanea	Zona del pedemonte		1.541.768	5.067.539	41	
49	28	Trasformati in residenza temporanea	Zona del pedemonte	Ambiti agrari a copertura erbacea - Prato	1.541.805	5.067.470	58	
50	28	Trasformati in residenza temporanea	Zona del pedemonte	Ambiti agrari a copertura erbacea - Prato	1.541.818	5.067.477	104	
51	28	Trasformati in residenza temporanea	Zona del pedemonte	Ambiti forestali - Bosco produttivo	1.541.852	5.067.641	74	
66	28	Categoria non determinata	Zona del pedemonte	Ambiti agrari a copertura erbacea - Prato	1.541.874	5.067.409	13	
68	28	Trasformati in residenza temporanea	Zona del pedemonte	Ambiti agrari a copertura erbacea - Prato	1.541.875	5.067.308	65	
69	28	A destinazione agricola, caselli, serre, rustici e fienili	Zona del pedemonte	Ambiti agrari a copertura erbacea - Prato	1.541.705	5.067.274	316	
71	28	Categoria non determinata	Zona del pedemonte	Ambiti agrari a copertura erbacea - Prato	1.541.882	5.067.245	15	
370	28	Categoria non determinata	Zona del pedemonte	Usi a verde non agricoli o misti - Verde pertinenziale, verde pubblico	1.540.091	5.066.817	11	
619	28	Edificati a residenza	Zona del pedemonte	Ambiti agrari a copertura erbacea - Prato	1.541.848	5.067.346	128	
67	29	Categoria non determinata	Zona del pedemonte	Ambiti agrari a copertura erbacea - Prato	1.541.906	5.067.412	24	

n.	foglio	classificazione PGT	ambito di paesaggio	ambito di uso del suolo	X	Y	Mq	note
72	29	A destinazione agricola, caselli, serre, rustici e fienili	Zona del pedemonte	Ambiti agrari a copertura erbacea - Prato	1.541.918	5.067.217	34	
73	29	Categoria non determinata	Zona del pedemonte	Ambiti agrari a copertura erbacea - Prato	1.541.927	5.067.219	12	
380	30	Categoria non determinata	Zona del pedemonte	Ambiti forestali - Bosco di protezione	1.539.837	5.066.821	10	
381	30	Categoria non determinata	Zona del pedemonte	Usi a verde non agricoli o misti - Verde pertinenziale, verde pubblico	1.539.893	5.066.820	49	
382	30	Categoria non determinata	Zona del pedemonte	Usi a verde non agricoli o misti - Verde pertinenziale, verde pubblico	1.539.893	5.066.807	24	
388	30	Categoria non determinata	Zona del pedemonte	Usi a verde non agricoli o misti - Verde pertinenziale, verde pubblico	1.539.868	5.066.783	18	
389	30	Categoria non determinata	Zona del pedemonte	Usi a verde non agricoli o misti - Verde pertinenziale, verde pubblico	1.539.861	5.066.776	24	
390	30	Categoria non determinata	Zona del pedemonte	Usi a verde non agricoli o misti - Verde pertinenziale, verde pubblico	1.539.825	5.066.777	13	
391	30	A destinazione agricola, caselli, serre, rustici e fienili	Zona del pedemonte	Usi a verde non agricoli o misti - Verde pertinenziale, verde pubblico	1.539.822	5.066.784	61	
392	30	Categoria non determinata	Zona del pedemonte	Ambiti agrari a copertura erbacea - Prato	1.539.790	5.066.886	25	
393	30	Categoria non determinata	Zona del pedemonte	Ambiti agrari a copertura erbacea - Prato	1.539.800	5.066.880	9	
394	30	Categoria non determinata	Zona del pedemonte	Ambiti agrari a copertura erbacea - Prato	1.539.789	5.066.849	6	
395	30	Categoria non determinata	Zona del pedemonte	Ambiti agrari a copertura erbacea - Prato	1.539.740	5.066.934	12	
396	30	Categoria non determinata	Zona del pedemonte	Ambiti agrari a copertura erbacea - Prato	1.539.744	5.066.923	7	
397	30	A destinazione agricola, caselli, serre, rustici e fienili	Zona del pedemonte	Usi a verde non agricoli o misti - Verde pertinenziale, verde pubblico	1.539.649	5.066.799	78	
398	30	A destinazione agricola, caselli, serre, rustici e fienili	Zona del pedemonte	Coltivazioni legnose - Frutteto	1.539.682	5.066.693	20	
399	30	A destinazione agricola, caselli, serre, rustici e fienili	Zona del pedemonte	Coltivazioni legnose - Frutteto	1.539.654	5.066.674	19	
400	30	A destinazione agricola, caselli, serre, rustici e fienili	Zona del pedemonte	Coltivazioni legnose - Vigneto	1.539.636	5.066.670	53	

n.	foglio	classificazione PGT	ambito di paesaggio	ambito di uso del suolo	X	Y	Mq	note
401	30	A destinazione agricola, caselli, serre, rustici e fienili	Zona del pedemonte	Ambiti agrari a copertura erbacea - Prato alberato	1.539.703	5.066.591	157	
402	30	Categoria non determinata	Zona del pedemonte	Ambiti agrari a copertura erbacea - Prato alberato	1.539.748	5.066.620	43	
403	30	Categoria non determinata	Zona del pedemonte	Ambiti agrari a copertura erbacea - Prato	1.539.807	5.066.633	14	
404	30	Categoria non determinata	Zona del pedemonte	Ambiti agrari a copertura erbacea - Prato	1.539.860	5.066.743	11	
564	30	Categoria non determinata	Zona del pedemonte	Usi a verde non agricoli o misti - Verde pertinenziale, verde pubblico	1.539.836	5.066.781	33	
644	30	A destinazione agricola, caselli, serre, rustici e fienili	Zona del pedemonte	Usi a verde non agricoli o misti - Verde pertinenziale, verde pubblico	1.539.878	5.066.807	58	
105	31	Categoria non determinata	Zona del pedemonte	Ambiti agrari a copertura erbacea - Prato alberato	1.540.236	5.066.990	26	
110	31	Categoria non determinata	Zona del pedemonte	Ambiti agrari a copertura erbacea - Prato alberato	1.540.272	5.066.769	37	
111	31	Categoria non determinata	Zona del pedemonte	Ambiti agrari a copertura erbacea - Prato alberato	1.540.266	5.066.759	31	
364	31	Categoria non determinata	Zona del pedemonte	Ambiti agrari a copertura erbacea - Prato	1.540.275	5.066.686	13	
366	31	Categoria non determinata	Zona del pedemonte	Ambiti agrari a copertura erbacea - Prato	1.540.138	5.066.759	19	
367	31	Categoria non determinata	Zona del pedemonte	Usi a verde non agricoli o misti - Verde pertinenziale, verde pubblico	1.540.059	5.066.813	31	
368	31	Categoria non determinata	Zona del pedemonte	Usi a verde non agricoli o misti - Verde pertinenziale, verde pubblico	1.540.058	5.066.829	9	
369	31	Categoria non determinata	Zona del pedemonte	Usi a verde non agricoli o misti - Verde pertinenziale, verde pubblico	1.540.059	5.066.838	18	
370	31	Edificati a residenza	Zona del pedemonte	Ambiti agrari a copertura erbacea - Prato	1.541.700	5.067.238	192	
371	31	Categoria non determinata	Zona del pedemonte	Usi a verde non agricoli o misti - Verde pertinenziale, verde pubblico	1.540.052	5.066.808	12	
372	31	Categoria non determinata	Zona del pedemonte	Usi a verde non agricoli o misti - Verde pertinenziale, verde pubblico	1.540.042	5.066.813	112	
373	31	Categoria non determinata	Zona del pedemonte	Usi a verde non agricoli o misti - Verde pertinenziale, verde pubblico	1.540.028	5.066.807	25	

n.	foglio	classificazione PGT	ambito di paesaggio	ambito di uso del suolo	X	Y	Mq	note
374	31	Categoria non determinata	Zona del pedemonte	Usi a verde non agricoli o misti - Verde pertinenziale, verde pubblico	1.540.021	5.066.808	12	
375	31	Categoria non determinata	Zona del pedemonte	Coltivazioni legnose - Vigneto	1.540.035	5.066.863	25	
377	31	Edificati a residenza	Zona del pedemonte	Ambiti agrari a copertura erbacea - Prato	1.539.943	5.066.885	150	
378	31	Edificati a residenza	Zona del pedemonte	Ambiti agrari a copertura erbacea - Prato	1.539.942	5.066.881	13	
379	31	Edificati a residenza	Zona del pedemonte	Ambiti agrari a copertura erbacea - Prato	1.539.923	5.066.884	84	
383	31	Categoria non determinata	Zona del pedemonte	Usi a verde non agricoli o misti - Verde pertinenziale, verde pubblico	1.539.903	5.066.817	28	
384	31	Categoria non determinata	Zona del pedemonte	Usi a verde non agricoli o misti - Verde pertinenziale, verde pubblico	1.539.924	5.066.799	5	
385	31	Categoria non determinata	Zona del pedemonte	Usi a verde non agricoli o misti - Verde pertinenziale, verde pubblico	1.539.950	5.066.806	22	
386	31	Categoria non determinata	Zona del pedemonte	Usi a verde non agricoli o misti - Verde pertinenziale, verde pubblico	1.539.958	5.066.815	8	
562	31	Categoria non determinata	Zona del pedemonte	Coltivazioni legnose - Vigneto	1.540.102	5.066.892	27	
563	31	Categoria non determinata	Zona del pedemonte	Coltivazioni legnose - Vigneto	1.540.101	5.066.887	16	
94	32	Categoria non determinata	Zona del pedemonte	Ambiti agrari a copertura erbacea - Prato	1.540.412	5.066.782	16	
95	32	Categoria non determinata	Zona del pedemonte	Coltivazioni legnose - Vigneto	1.540.397	5.066.762	25	
96	32	Categoria non determinata	Zona del pedemonte	Coltivazioni legnose - Vigneto	1.540.388	5.066.742	9	
97	32	Categoria non determinata	Zona del pedemonte	Ambiti agrari a copertura erbacea - Prato	1.540.416	5.066.802	6	
112	32	Categoria non determinata	Zona del pedemonte	Ambiti agrari a copertura erbacea - Prato	1.540.422	5.066.671	8	
113	32	Edificati a residenza	Zona del pedemonte	Ambiti agrari a copertura erbacea - Prato	1.540.435	5.066.645	116	
133	32	Categoria non determinata	Zona del pedemonte	Ambiti agrari a copertura erbacea - Prato	1.540.687	5.066.776	16	

n.	foglio	classificazione PGT	ambito di paesaggio	ambito di uso del suolo	X	Y	Mq	note
135	32	Categoria non determinata	Zona del pedemonte	Ambiti agrari a copertura erbacea - Prato	1.540.662	5.066.730	29	
328	32	Categoria non determinata	Zona del pedemonte	Ambiti agrari a copertura erbacea - Prato in evoluzione verso il bosco	1.540.674	5.066.672	10	
329	32	Edificati a residenza	Zona del pedemonte	Ambiti agrari a copertura erbacea - Prato in evoluzione verso il bosco	1.540.682	5.066.675	105	
330	32	Categoria non determinata	Zona del pedemonte	Ambiti agrari a copertura erbacea - Prato alberato	1.540.554	5.066.752	31	
331	32	Categoria non determinata	Zona del pedemonte	Ambiti agrari a copertura erbacea - Prato alberato	1.540.567	5.066.724	10	
332	32	Categoria non determinata	Zona del pedemonte	Ambiti agrari a copertura erbacea - Prato alberato	1.540.558	5.066.735	33	
362	32	Categoria non determinata	Zona del pedemonte	Usi a verde non agricoli o misti - Verde pertinenziale, verde pubblico	1.540.509	5.066.587	11	
363	32	A destinazione agricola, caselli, serre, rustici e fienili	Zona del pedemonte	Ambiti agrari a copertura erbacea - Prato	1.540.485	5.066.691	74	
643	32	Aziende agricole esistenti	Zona del pedemonte	Coltivazioni legnose - Vigneto	1.540.378	5.066.781	297	
114	33	Categoria non determinata	Zona del pedemonte	Usi a verde non agricoli o misti - Verde pertinenziale, verde pubblico	1.540.793	5.066.625	46	
115	33	Edificati a residenza	Zona del pedemonte	Usi a verde non agricoli o misti - Verde pertinenziale, verde pubblico	1.540.834	5.066.643	117	
116	33	Categoria non determinata	Zona del pedemonte	Ambiti agrari a copertura erbacea - Prato	1.540.870	5.066.747	14	
117	33	Categoria non determinata	Zona del pedemonte	Ambiti agrari a copertura erbacea - Prato	1.540.924	5.066.776	29	
118	33	Categoria non determinata	Zona del pedemonte	Ambiti agrari a copertura erbacea - Prato	1.540.930	5.066.778	27	
119	33	Categoria non determinata	Zona del pedemonte	Ambiti agrari a copertura erbacea - Prato	1.540.939	5.066.809	19	
120	33	Categoria non determinata	Zona del pedemonte	Ambiti agrari a copertura erbacea - Prato	1.540.944	5.066.809	14	
132	33	Categoria non determinata	Zona del pedemonte	Ambiti agrari a copertura erbacea - Prato	1.540.717	5.066.795	16	
134	33	Categoria non determinata	Zona del pedemonte	Ambiti agrari a copertura erbacea - Prato	1.540.719	5.066.761	9	

n.	foglio	classificazione PGT	ambito di paesaggio	ambito di uso del suolo	X	Y	Mq	note
136	33	Categoria non determinata	Zona del pedemonte	Ambiti agrari a copertura erbacea - Prato	1.540.736	5.066.724	10	
139	33	Categoria non determinata	Zona del pedemonte	Ambiti agrari a copertura erbacea - Prato	1.540.917	5.066.876	10	
140	33	Categoria non determinata	Zona del pedemonte	Ambiti agrari a copertura erbacea - Prato	1.540.883	5.066.893	30	
141	33	Categoria non determinata	Zona del pedemonte	Ambiti agrari a copertura erbacea - Prato	1.540.864	5.066.895	13	
142	33	Categoria non determinata	Zona del pedemonte	Ambiti agrari a copertura erbacea - Prato	1.540.904	5.066.919	13	
143	33	Categoria non determinata	Zona del pedemonte	Ambiti agrari a copertura erbacea - Prato	1.540.898	5.066.918	6	
144	33	Categoria non determinata	Zona del pedemonte	Ambiti agrari a copertura erbacea - Prato	1.540.898	5.066.921	15	
145	33	Categoria non determinata	Zona del pedemonte	Ambiti agrari a copertura erbacea - Prato	1.540.899	5.066.925	8	
146	33	Categoria non determinata	Zona del pedemonte	Ambiti agrari a copertura erbacea - Prato	1.540.905	5.066.928	5	
147	33	Categoria non determinata	Zona del pedemonte	Ambiti agrari a copertura erbacea - Prato	1.540.895	5.066.930	9	
148	33	Categoria non determinata	Zona del pedemonte	Ambiti agrari a copertura erbacea - Prato	1.540.893	5.066.963	8	
662	33	Categoria non determinata			1.540.974	5.066.871	31	
53	34	A destinazione agricola, caselli, serre, rustici e fienili	Zona del pedemonte	Ambiti forestali - Bosco produttivo	1.541.111	5.067.066	42	
58	34	Categoria non determinata	Zona del pedemonte	Ambiti agrari a copertura erbacea - Prato alberato	1.541.462	5.066.913	12	
59	34	Categoria non determinata	Zona del pedemonte	Ambiti agrari a copertura erbacea - Prato alberato	1.541.496	5.066.959	19	
60	34	Categoria non determinata	Zona del pedemonte	Ambiti agrari a copertura erbacea - Prato alberato	1.541.476	5.066.927	14	
61	34	Categoria non determinata	Zona del pedemonte	Ambiti agrari a copertura erbacea - Prato alberato	1.541.486	5.066.933	12	
155	34	Categoria non determinata	Zona del pedemonte	Ambiti forestali - Bosco di protezione	1.541.307	5.066.575	34	

n.	foglio	classificazione PGT	ambito di paesaggio	ambito di uso del suolo	X	Y	Mq	note
62	35	Categoria non determinata	Zona del pedemonte	Ambiti agrari a copertura erbacea - Prato alberato	1.541.508	5.066.919	14	
63	35	Categoria non determinata	Zona del pedemonte	Ambiti agrari a copertura erbacea - Prato alberato	1.541.519	5.066.926	3	
64	35	Categoria non determinata	Zona del pedemonte	Ambiti agrari a copertura erbacea - Prato alberato	1.541.514	5.066.962	12	
65	35	Categoria non determinata	Zona del pedemonte	Ambiti agrari a copertura erbacea - Prato alberato	1.541.505	5.066.965	8	
74	35	Categoria non determinata	Zona del pedemonte	Ambiti agrari a copertura erbacea - Prato	1.541.615	5.067.084	21	
75	35	Categoria non determinata	Zona del pedemonte	Ambiti agrari a copertura erbacea - Prato	1.541.623	5.067.079	28	
76	35	Categoria non determinata	Zona del pedemonte	Ambiti agrari a copertura erbacea - Prato	1.541.614	5.067.079	8	
77	35	Categoria non determinata	Zona del pedemonte	Ambiti agrari a copertura erbacea - Prato	1.541.622	5.067.070	7	
78	35	Edificati a residenza	Zona del pedemonte	Ambiti agrari a copertura erbacea - Prato	1.541.653	5.067.061	185	
79	35	Categoria non determinata	Zona del pedemonte	Ambiti agrari a copertura erbacea - Prato	1.541.656	5.067.046	8	
80	35	Categoria non determinata	Zona del pedemonte	Ambiti agrari a copertura erbacea - Prato	1.541.620	5.067.010	26	
81	35	Categoria non determinata	Zona del pedemonte	Ambiti agrari a copertura erbacea - Prato	1.541.622	5.067.017	10	
82	35	Categoria non determinata	Zona del pedemonte	Aree prive di suolo - Altro (edificato sparso, infrastrutture, ecc.)	1.541.658	5.067.007	37	
83	35	Categoria non determinata	Zona del pedemonte	Ambiti agrari a copertura erbacea - Prato alberato	1.541.679	5.067.004	17	
84	35	Categoria non determinata	Zona del pedemonte	Aree prive di suolo - Altro (edificato sparso, infrastrutture, ecc.)	1.541.675	5.067.014	9	
85	35	Categoria non determinata	Zona del pedemonte	Aree prive di suolo - Altro (edificato sparso, infrastrutture, ecc.)	1.541.690	5.067.044	12	
86	35	Edificati a residenza	Zona del pedemonte	Ambiti agrari a copertura erbacea - Prato	1.541.719	5.066.994	35	
87	35	Categoria non determinata	Zona del pedemonte	Aree prive di suolo - Altro (edificato sparso, infrastrutture, ecc.)	1.541.685	5.066.939	32	

n.	foglio	classificazione PGT	ambito di paesaggio	ambito di uso del suolo	X	Y	Mq	note
88	35	Categoria non determinata	Zona del pedemonte	Aree prive di suolo - Altro (edificato sparso, infrastrutture, ecc.)	1.541.678	5.066.933	42	
89	35	Categoria non determinata	Zona del pedemonte	Aree prive di suolo - Altro (edificato sparso, infrastrutture, ecc.)	1.541.668	5.066.930	35	
90	35	Categoria non determinata	Zona del pedemonte	Aree prive di suolo - Altro (edificato sparso, infrastrutture, ecc.)	1.541.665	5.066.921	4	
91	35	Categoria non determinata	Zona del pedemonte	Aree prive di suolo - Altro (edificato sparso, infrastrutture, ecc.)	1.541.662	5.066.924	3	
92	35	Edificati a residenza	Zona del pedemonte	Ambiti forestali - Bosco produttivo	1.541.747	5.066.886	116	
93	35	Categoria non determinata	Zona del pedemonte	Ambiti agrari a copertura erbacea - Prato	1.541.835	5.066.927	20	
98	35	Categoria non determinata	Zona del pedemonte	Ambiti agrari a copertura erbacea - Prato	1.541.893	5.067.107	26	
99	35	Edificati a residenza	Zona del pedemonte	Ambiti agrari a copertura erbacea - Prato	1.541.884	5.067.084	123	
620	35	Edificati a residenza	Zona del pedemonte	Aree prive di suolo - Altro (edificato sparso, infrastrutture, ecc.)	1.541.678	5.067.033	178	
622	35	Edificati a residenza	Zona del pedemonte	Aree prive di suolo - Altro (edificato sparso, infrastrutture, ecc.)	1.541.724	5.066.952	191	
657	35	A destinazione agricola, caselli, serre, rustici e fienili	Zona del pedemonte	Aree prive di suolo - Edificato urbano (residenziale e servizi)	1.541.843	5.066.733	126	
663	35	Trasformati in residenza temporanea	Zona del pedemonte	Aree prive di suolo - Altro (edificato sparso, infrastrutture, ecc.)	1.541.693	5.067.039	37	
100	36	Edificati a residenza	Zona del pedemonte	Ambiti agrari a copertura erbacea - Prato	1.541.923	5.067.078	15	
101	36	Categoria non determinata	Zona del pedemonte	Ambiti agrari a copertura erbacea - Prato	1.541.910	5.067.104	18	
102	36	Categoria non determinata	Zona del pedemonte	Ambiti agrari a copertura erbacea - Prato	1.541.961	5.067.086	34	
103	36	Edificati a residenza	Zona del pedemonte	Ambiti agrari a copertura erbacea - Prato	1.542.040	5.067.038	79	
104	36	Categoria non determinata			1.542.067	5.067.021	4	
453	36	Categoria non determinata	Zona del pedemonte	Coltivazioni legnose - Vigneto	1.542.187	5.066.585	9	

n.	foglio	classificazione PGT	ambito di paesaggio	ambito di uso del suolo	X	Y	Mq	note
456	36	Categoria non determinata	Zona del pedemonte	Ambiti agrari a copertura erbacea - Prato alberato	1.542.265	5.066.589	12	
457	36	Categoria non determinata	Zona del pedemonte	Ambiti agrari a copertura erbacea - Prato alberato	1.542.267	5.066.629	11	
458	36	Categoria non determinata	Zona del pedemonte	Usi a verde non agricoli o misti - Verde pertinenziale, verde pubblico	1.542.159	5.066.575	139	
591	36	A destinazione agricola, caselli, serre, rustici e fienili	Zona del pedemonte	Ambiti forestali - Bosco produttivo	1.542.181	5.066.832	21	
621	36	Edificati a residenza	Zona del pedemonte	Ambiti agrari a copertura erbacea - Prato	1.541.910	5.067.080	96	
345	38	A destinazione agricola, caselli, serre, rustici e fienili	Zona del pedemonte	Ambiti agrari a copertura erbacea - Prato	1.539.871	5.066.275	23	
346	38	Categoria non determinata	Zona del pedemonte	Ambiti agrari a copertura erbacea - Prato	1.539.882	5.066.234	56	
342	39	A destinazione agricola, caselli, serre, rustici e fienili	Zona del pedemonte	Ambiti agrari a copertura erbacea - Prato alberato	1.540.120	5.066.370	29	
343	39	Trasformati in residenza temporanea	Zona del pedemonte	Coltivazioni legnose - Vigneto	1.540.028	5.066.379	42	
344	39	A destinazione agricola, caselli, serre, rustici e fienili	Zona del pedemonte	Ambiti agrari a copertura erbacea - Prato alberato	1.540.075	5.066.234	79	
347	39	Categoria non determinata	Zona del pedemonte	Ambiti agrari a copertura erbacea - Prato alberato	1.540.018	5.066.153	74	
348	39	Categoria non determinata	Zona del pedemonte	Ambiti agrari a copertura erbacea - Prato alberato	1.540.247	5.066.114	14	
349	39	Categoria non determinata	Zona del pedemonte	Ambiti agrari a copertura erbacea - Prato alberato	1.540.253	5.066.110	12	
350	39	Categoria non determinata	Zona del pedemonte	Ambiti agrari a copertura erbacea - Prato alberato	1.540.268	5.066.076	15	
599	39	A destinazione agricola, caselli, serre, rustici e fienili	Zona del pedemonte	Ambiti agrari a copertura erbacea - Prato alberato	1.540.244	5.066.096	134	
351	40	A destinazione agricola, caselli, serre, rustici e fienili	Zona del pedemonte	Ambiti agrari a copertura erbacea - Prato alberato	1.540.315	5.066.093	68	
352	40	Edificati a residenza	Zona del pedemonte	Ambiti agrari a copertura erbacea - Prato alberato	1.540.354	5.066.071	145	
353	40	Edificati a residenza	Zona del pedemonte	Ambiti agrari a copertura erbacea - Prato alberato	1.540.366	5.066.067	56	

n.	foglio	classificazione PGT	ambito di paesaggio	ambito di uso del suolo	X	Y	Mq	note
355	40	A destinazione agricola, caselli, serre, rustici e fienili	Zona del pedemonte	Ambiti agrari a copertura erbacea - Prato alberato	1.540.387	5.066.113	64	
356	40	A destinazione agricola, caselli, serre, rustici e fienili	Zona del pedemonte	Ambiti agrari a copertura erbacea - Prato alberato	1.540.446	5.066.197	58	
357	40	Trasformati in residenza temporanea	Zona del pedemonte	Ambiti agrari a copertura erbacea - Prato alberato	1.540.449	5.066.242	95	
358	40	Categoria non determinata	Zona del pedemonte	Usi a verde non agricoli o misti - Verde pertinenziale, verde pubblico	1.540.471	5.066.386	20	
359	40	Edificati a residenza	Zona del pedemonte	Usi a verde non agricoli o misti - Verde pertinenziale, verde pubblico	1.540.488	5.066.421	62	
360	40	Edificati a residenza	Zona del pedemonte	Ambiti forestali - Bosco di protezione	1.540.665	5.066.516	117	
361	40	Edificati a residenza	Zona del pedemonte	Usi a verde non agricoli o misti - Verde pertinenziale, verde pubblico	1.540.617	5.066.557	82	
604	40	Trasformati in residenza temporanea	Zona del pedemonte	Usi a verde non agricoli o misti - Verde pertinenziale, verde pubblico	1.540.469	5.066.339	326	
606	40	Trasformati in residenza temporanea	Zona del pedemonte	Aree prive di suolo - Edificato urbano (residenziale e servizi)	1.540.511	5.066.419	45	
660	40	A destinazione agricola, caselli, serre, rustici e fienili			1.540.586	5.066.460	51	
661	40	A destinazione agricola, caselli, serre, rustici e fienili			1.540.609	5.066.435	135	
161	41	Categoria non determinata	Zona del pedemonte	Ambiti agrari a copertura erbacea - Prato	1.540.906	5.066.075	26	
162	41	Categoria non determinata	Zona del pedemonte	Ambiti agrari a copertura erbacea - Prato	1.540.899	5.066.068	16	
163	41	A destinazione agricola, caselli, serre, rustici e fienili	Zona del pedemonte	Aree prive di suolo - Altro (edificato sparso, infrastrutture, ecc.)	1.540.917	5.066.101	99	
164	41	Edificati a residenza	Zona del pedemonte	Aree prive di suolo - Altro (edificato sparso, infrastrutture, ecc.)	1.540.936	5.066.103	345	
165	41	Categoria non determinata	Zona del pedemonte	Aree prive di suolo - Altro (edificato sparso, infrastrutture, ecc.)	1.540.938	5.066.089	40	
166	41	Edificati a residenza	Zona del pedemonte	Aree prive di suolo - Altro (edificato sparso, infrastrutture, ecc.)	1.540.962	5.066.097	148	
327	41	Categoria non determinata	Zona del pedemonte	Ambiti agrari a copertura erbacea - Prato	1.540.985	5.066.166	49	

n.	foglio	classificazione PGT	ambito di paesaggio	ambito di uso del suolo	X	Y	Mq	note
601	41	A destinazione agricola, caselli, serre, rustici e fienili	Zona del pedemonte	Aree prive di suolo - Altro (edificato sparso, infrastrutture, ecc.)	1.540.920	5.066.059	132	
149	42	Categoria non determinata	Zona del pedemonte	Ambiti agrari a copertura erbacea - Prato	1.541.262	5.066.548	30	
150	42	Edificati a residenza	Zona del pedemonte	Ambiti agrari a copertura erbacea - Prato	1.541.244	5.066.530	159	
151	42	Categoria non determinata	Zona del pedemonte	Ambiti agrari a copertura erbacea - Prato	1.541.255	5.066.517	27	
152	42	Categoria non determinata	Zona del pedemonte	Ambiti agrari a copertura erbacea - Prato	1.541.259	5.066.510	74	
153	42	Categoria non determinata	Zona del pedemonte	Ambiti agrari a copertura erbacea - Prato	1.541.267	5.066.511	25	
154	42	Categoria non determinata	Zona del pedemonte	Ambiti agrari a copertura erbacea - Prato	1.541.284	5.066.496	41	
156	42	Categoria non determinata	Zona del pedemonte	Ambiti agrari a copertura erbacea - Prato	1.541.278	5.066.358	37	
157	42	Categoria non determinata	Zona del pedemonte	Ambiti agrari a copertura erbacea - Prato	1.541.253	5.066.363	16	
158	42	Categoria non determinata	Zona del pedemonte	Ambiti agrari a copertura erbacea - Prato	1.541.312	5.066.407	15	
159	42	A destinazione agricola, caselli, serre, rustici e fienili	Zona del pedemonte	Ambiti agrari a copertura erbacea - Prato	1.541.123	5.066.239	39	
160	42	A destinazione agricola, caselli, serre, rustici e fienili	Zona del pedemonte		1.541.291	5.066.238	46	
617	42	Edificati a residenza	Zona del pedemonte	Ambiti forestali - Bosco produttivo	1.541.484	5.066.029	247	
618	42	Edificati a residenza	Zona del pedemonte	Ambiti agrari a copertura erbacea - Prato	1.541.309	5.066.414	104	
186	43	Categoria non determinata	Zona del pedemonte	Ambiti agrari a copertura erbacea - Prato	1.541.761	5.066.120	8	
187	43	Categoria non determinata	Zona del pedemonte	Ambiti agrari a copertura erbacea - Prato	1.541.749	5.066.141	6	
188	43	Categoria non determinata	Zona del pedemonte	Ambiti agrari a copertura erbacea - Prato	1.541.781	5.066.185	22	
326	43	Categoria non determinata	Zona dei colli del Valcalepio	Ambiti agrari a copertura erbacea - Prato	1.541.769	5.066.010	8	

n.	foglio	classificazione PGT	ambito di paesaggio	ambito di uso del suolo	X	Y	Mq	note
444	43	Categoria non determinata	Zona del pedemonte	Ambiti agrari a copertura erbacea - Prato	1.541.893	5.066.154	7	
445	43	Categoria non determinata	Zona dei colli del Valcalepio	Ambiti agrari a copertura erbacea - Prato alberato	1.541.862	5.066.097	6	
602	43	A destinazione agricola, caselli, serre, rustici e fienili	Zona del pedemonte	Ambiti agrari a copertura erbacea - Prato	1.541.686	5.066.263	98	
665	43	A destinazione agricola, caselli, serre, rustici e fienili			1.541.891	5.066.420	40	
189	44	Categoria non determinata	Zona del pedemonte	Ambiti agrari a copertura erbacea - Prato	1.541.902	5.066.189	16	
441	44	Categoria non determinata	Zona del pedemonte	Ambiti forestali - Bosco produttivo	1.542.067	5.066.179	13	
447	44	Categoria non determinata	Zona dei colli del Valcalepio	Usi a verde non agricoli o misti - Verde pertinenziale, verde pubblico	1.541.993	5.066.005	72	
454	44	Categoria non determinata	Zona del pedemonte	Coltivazioni legnose - Vigneto	1.542.194	5.066.533	14	
455	44	Categoria non determinata	Zona del pedemonte	Coltivazioni legnose - Vigneto	1.542.171	5.066.551	13	
590	44	A destinazione agricola, caselli, serre, rustici e fienili	Zona del pedemonte	Ambiti forestali - Bosco produttivo	1.541.927	5.066.223	33	
646	45	Aziende agricole esistenti	Zona del pedemonte	Aree prive di suolo - Edificato produttivo (industriale ed artigianale)	1.542.311	5.066.017	214	
566	48	Categoria non determinata	Zona del pedemonte	Ambiti forestali - Bosco produttivo	1.540.045	5.065.838	38	
169	49	Categoria non determinata	Zona del pedemonte		1.540.686	5.065.988	35	
170	49	Edificati a residenza	Zona del pedemonte		1.540.670	5.065.971	239	
171	49	Categoria non determinata	Zona del pedemonte	Ambiti agrari a copertura erbacea - Prato alberato	1.540.494	5.065.752	37	
172	49	Categoria non determinata		Ambiti agrari a copertura erbacea - Prato alberato	1.540.502	5.065.746	51	
173	49	Categoria non determinata	Zona del pedemonte	Ambiti forestali - Bosco produttivo	1.540.653	5.065.751	8	

n.	foglio	classificazione PGT	ambito di paesaggio	ambito di uso del suolo	X	Y	Mq	note
605	49	Categoria non determinata	Zona del pedemonte	Ambiti forestali - Bosco produttivo	1.540.613	5.065.903	95	
464	50	Edificati a residenza	Zona dei colli del Valcalepio	Ambiti agrari a copertura erbacea - Prato pascolo	1.540.778	5.065.551	211	
465	50	Categoria non determinata	Zona dei colli del Valcalepio	Ambiti agrari a copertura erbacea - Prato pascolo	1.540.783	5.065.515	13	
600	50	A destinazione agricola, caselli, serre, rustici e fienili	Zona dei colli del Valcalepio	Ambiti agrari a copertura erbacea - Prato alberato	1.541.061	5.065.440	100	
615	50	Edificati a residenza	Zona dei colli del Valcalepio	Ambiti agrari a copertura erbacea - Prato pascolo	1.540.824	5.065.512	137	
167	51	Categoria non determinata	Zona del pedemonte	Ambiti agrari a copertura erbacea - Prato alberato	1.541.237	5.065.985	38	
168	51	Edificati a residenza	Zona del pedemonte	Ambiti agrari a copertura erbacea - Prato alberato	1.541.228	5.065.990	294	
177	51	Categoria non determinata	Zona del pedemonte	Ambiti agrari a copertura erbacea - Prato alberato	1.541.227	5.065.934	84	
191	51	Edificati a residenza	Zona dei colli del Valcalepio	Ambiti agrari a copertura erbacea - Prato	1.541.204	5.065.518	236	
174	52	A destinazione agricola, caselli, serre, rustici e fienili	Zona dei colli del Valcalepio	Ambiti agrari a copertura erbacea - Prato alberato	1.541.516	5.065.934	28	
175	52	Categoria non determinata	Zona dei colli del Valcalepio	Ambiti agrari a copertura erbacea - Prato alberato	1.541.521	5.065.928	11	
185	52	Categoria non determinata	Zona dei colli del Valcalepio	Ambiti agrari a copertura erbacea - Prato	1.541.854	5.065.909	15	
246	52	Trasformati in residenza temporanea	Zona dei colli del Valcalepio	Aree prive di suolo - Altro (edificato sparso, infrastrutture, ecc.)	1.541.600	5.065.537	100	
247	52	Categoria non determinata	Zona dei colli del Valcalepio	Coltivazioni legnose - Vigneto	1.541.675	5.065.457	32	
248	52	Categoria non determinata	Zona dei colli del Valcalepio	Coltivazioni legnose - Vigneto	1.541.680	5.065.573	9	
249	52	A destinazione agricola, caselli, serre, rustici e fienili	Zona dei colli del Valcalepio	Coltivazioni legnose - Vigneto	1.541.746	5.065.577	33	
250	52	Categoria non determinata	Zona dei colli del Valcalepio	Aree prive di suolo - Altro (edificato sparso, infrastrutture, ecc.)	1.541.601	5.065.517	8	
253	52	Edificati a residenza	Zona dei colli del Valcalepio	Aree prive di suolo - Altro (edificato sparso, infrastrutture, ecc.)	1.541.593	5.065.595	331	

n.	foglio	classificazione PGT	ambito di paesaggio	ambito di uso del suolo	X	Y	Mq	note
254	52	Edificati a residenza	Zona dei colli del Valcalepio	Aree prive di suolo - Altro (edificato sparso, infrastrutture, ecc.)	1.541.572	5.065.569	369	
255	52	Categoria non determinata	Zona dei colli del Valcalepio	Ambiti agrari a copertura erbacea - Prato	1.541.766	5.065.659	25	
608	52	Trasformati in residenza temporanea	Zona dei colli del Valcalepio	Ambiti agrari a copertura erbacea - Prato	1.541.615	5.065.819	73	
664	52	A destinazione agricola, caselli, serre, rustici e fienili			1.541.673	5.065.875	17	
251	53	A destinazione agricola, caselli, serre, rustici e fienili	Zona dei colli del Valcalepio	Aree prive di suolo - Altro (edificato sparso, infrastrutture, ecc.)	1.541.927	5.065.570	49	
252	53	Trasformati in residenza temporanea	Zona dei colli del Valcalepio	Aree prive di suolo - Altro (edificato sparso, infrastrutture, ecc.)	1.542.006	5.065.541	129	
257	53	Trasformati in residenza temporanea	Zona dei colli del Valcalepio	Aree prive di suolo - Altro (edificato sparso, infrastrutture, ecc.)	1.542.170	5.065.477	215	
325	53	Edificati a residenza	Zona dei colli del Valcalepio	Usi a verde non agricoli o misti - Verde pertinenziale, verde pubblico	1.542.034	5.065.823	284	Possibile la mutazione DU in ristorante
449	53	Categoria non determinata	Zona del pedemonte	Ambiti agrari a copertura erbacea - Prato alberato	1.542.289	5.065.848	6	rudere
450	53	Categoria non determinata	Zona dei colli del Valcalepio	Ambiti agrari a copertura erbacea - Prato alberato	1.542.185	5.065.995	10	
451	53	Categoria non determinata	Zona dei colli del Valcalepio	Ambiti agrari a copertura erbacea - Prato alberato	1.542.198	5.065.985	142	
609	53	Trasformati in residenza temporanea	Zona dei colli del Valcalepio	Aree prive di suolo - Altro (edificato sparso, infrastrutture, ecc.)	1.541.945	5.065.563	82	SRC ammessa 100 mq
448	54	Categoria non determinata	Zona del pedemonte	Coltivazioni legnose - Vigneto	1.542.360	5.065.715	43	
298	55	A destinazione agricola, caselli, serre, rustici e fienili	Zona del pedemonte	Coltivazioni legnose - Vigneto	1.542.846	5.065.527	29	
301	55	A destinazione agricola, caselli, serre, rustici e fienili	Zona del pedemonte	Aree prive di suolo - Altro (edificato sparso, infrastrutture, ecc.)	1.543.058	5.065.441	119	

n.	foglio	classificazione PGT	ambito di paesaggio	ambito di uso del suolo	X	Y	Mq	note
302	55	Categoria non determinata	Zona del pedemonte	Aree prive di suolo - Altro (edificato sparso, infrastrutture, ecc.)	1.543.076	5.065.507	40	
303	55	Edificati a residenza	Zona del pedemonte	Aree prive di suolo - Altro (edificato sparso, infrastrutture, ecc.)	1.543.095	5.065.520	171	
324	55	A destinazione agricola, caselli, serre, rustici e fienili	Zona del pedemonte	Coltivazioni legnose - Vigneto	1.542.735	5.065.559	30	
460	55	A destinazione agricola, caselli, serre, rustici e fienili	Zona del pedemonte	Ambiti agrari a copertura erbacea - Prato	1.542.760	5.065.524	21	
629	55	Edificati a residenza	Zona del pedemonte	Aree prive di suolo - Altro (edificato sparso, infrastrutture, ecc.)	1.542.803	5.065.892	140	
640	56	A destinazione agricola, caselli, serre, rustici e fienili	Zona di pianura	Usi a verde non agricoli o misti - Verde pertinenziale, verde pubblico	1.543.404	5.065.519	52	
647	56	Categoria non determinata	Zona di pianura	Aree prive di suolo - Altro (edificato sparso, infrastrutture, ecc.)	1.543.302	5.065.805	988	
648	56	Categoria non determinata	Zona di pianura	Aree prive di suolo - Altro (edificato sparso, infrastrutture, ecc.)	1.543.271	5.065.783	372	
193	59	A destinazione agricola, caselli, serre, rustici e fienili	Zona dei colli del Valcalepio	Ambiti agrari a copertura erbacea - Prato	1.541.016	5.065.343	42	
213	59	Categoria non determinata	Zona dei colli del Valcalepio	Coltivazioni legnose - Frutteto	1.540.911	5.065.064	11	
567	59	Categoria non determinata	Zona dei colli del Valcalepio	Ambiti forestali - Bosco produttivo	1.540.871	5.065.236	46	
568	59	Categoria non determinata	Zona dei colli del Valcalepio	Ambiti agrari a copertura erbacea - Prato alberato	1.540.896	5.065.173	35	
192	60	A destinazione agricola, caselli, serre, rustici e fienili	Zona dei colli del Valcalepio	Ambiti agrari a copertura erbacea - Prato alberato	1.541.115	5.065.437	50	
194	60	A destinazione agricola, caselli, serre, rustici e fienili	Zona dei colli del Valcalepio	Coltivazioni legnose - Arboreto da legno	1.541.111	5.065.283	27	
195	60	Categoria non determinata	Zona dei colli del Valcalepio	Ambiti agrari a copertura erbacea - Prato alberato	1.541.150	5.065.204	45	
196	60	A destinazione agricola, caselli, serre, rustici e fienili	Zona dei colli del Valcalepio	Ambiti agrari a copertura erbacea - Prato alberato	1.541.143	5.065.179	9	
197	60	A destinazione agricola, caselli, serre, rustici e fienili	Zona dei colli del Valcalepio	Ambiti agrari a copertura erbacea - Prato alberato	1.541.140	5.065.183	28	
198	60	A destinazione agricola, caselli, serre, rustici e fienili	Zona dei colli del Valcalepio	Ambiti agrari a copertura erbacea - Prato alberato	1.541.144	5.065.188	23	

n.	foglio	classificazione PGT	ambito di paesaggio	ambito di uso del suolo	X	Y	Mq	note
199	60	Categoria non determinata	Zona dei colli del Valcalepio	Ambiti agrari a copertura erbacea - Prato	1.541.262	5.065.047	84	
200	60	Categoria non determinata	Zona dei colli del Valcalepio	Ambiti agrari a copertura erbacea - Prato	1.541.278	5.065.046	240	
201	60	Categoria non determinata	Zona dei colli del Valcalepio	Ambiti agrari a copertura erbacea - Prato	1.541.153	5.064.998	4	
202	60	Categoria non determinata	Zona dei colli del Valcalepio	Ambiti agrari a copertura erbacea - Prato	1.541.164	5.064.991	51	
203	60	Categoria non determinata	Zona dei colli del Valcalepio	Coltivazioni legnose - Vigneto	1.541.159	5.064.950	59	
204	60	Categoria non determinata	Zona dei colli del Valcalepio	Aree prive di suolo - Altro (edificato sparso, infrastrutture, ecc.)	1.541.161	5.064.896	373	
205	60	Categoria non determinata	Zona dei colli del Valcalepio	Aree prive di suolo - Altro (edificato sparso, infrastrutture, ecc.)	1.541.131	5.064.893	39	
206	60	Categoria non determinata	Zona dei colli del Valcalepio	Ambiti agrari a copertura erbacea - Prato alberato	1.541.211	5.064.942	199	
242	60	A destinazione agricola, caselli, serre, rustici e fienili	Zona dei colli del Valcalepio	Ambiti agrari a copertura erbacea - Prato alberato	1.541.490	5.065.177	13	
243	60	A destinazione agricola, caselli, serre, rustici e fienili	Zona dei colli del Valcalepio	Ambiti agrari a copertura erbacea - Prato alberato	1.541.486	5.065.178	10	
244	60	A destinazione agricola, caselli, serre, rustici e fienili	Zona dei colli del Valcalepio	Ambiti agrari a copertura erbacea - Prato alberato	1.541.488	5.065.184	35	
245	60	Categoria non determinata	Zona dei colli del Valcalepio	Ambiti agrari a copertura erbacea - Prato alberato	1.541.168	5.065.118	73	
569	60	Categoria non determinata	Zona dei colli del Valcalepio	Aree prive di suolo - Altro (edificato sparso, infrastrutture, ecc.)	1.541.132	5.064.888	16	
570	60	Categoria non determinata	Zona dei colli del Valcalepio	Aree prive di suolo - Altro (edificato sparso, infrastrutture, ecc.)	1.541.135	5.064.884	51	
571	60	Categoria non determinata	Zona dei colli del Valcalepio	Coltivazioni legnose - Vigneto	1.541.142	5.064.909	11	
642	60	Categoria non determinata	Zona dei colli del Valcalepio	Ambiti forestali - Bosco produttivo	1.541.276	5.064.952	43	
673	60	Categoria non determinata	Zona dei colli del Valcalepio		1.541.092	5.064.890	170	
674	60	Trasformati in residenza temporanea	Zona dei colli del Valcalepio		1.541.270	5.065.003	53	

n.	foglio	classificazione PGT	ambito di paesaggio	ambito di uso del suolo	X	Y	Mq	note
266	61	A destinazione agricola, caselli, serre, rustici e fienili	Zona dei colli del Valcalepio	Coltivazioni legnose - Vigneto	1.541.820	5.064.973	21	
461	61	A destinazione agricola, caselli, serre, rustici e fienili	Zona dei colli del Valcalepio	Ambiti agrari a copertura erbacea - Prato	1.541.727	5.065.101	19	
462	61	A destinazione agricola, caselli, serre, rustici e fienili	Zona dei colli del Valcalepio	Ambiti agrari a copertura erbacea - Prato	1.541.737	5.065.191	28	
463	61	Categoria non determinata	Zona dei colli del Valcalepio	Ambiti agrari a copertura erbacea - Prato	1.541.711	5.065.242	43	
587	61	Categoria non determinata	Zona dei colli del Valcalepio	Coltivazioni legnose - Vigneto	1.541.769	5.064.923	10	
256	62	Categoria non determinata	Zona dei colli del Valcalepio	Ambiti agrari a copertura erbacea - Prato	1.542.094	5.065.409	24	
258	62	A destinazione agricola, caselli, serre, rustici e fienili	Zona dei colli del Valcalepio	Coltivazioni legnose - Vigneto	1.542.065	5.065.319	16	
259	62	A destinazione agricola, caselli, serre, rustici e fienili	Zona dei colli del Valcalepio	Coltivazioni legnose - Vigneto	1.541.997	5.065.264	69	
260	62	Categoria non determinata	Zona dei colli del Valcalepio	Usi a verde non agricoli o misti - Verde pertinenziale, verde pubblico	1.542.074	5.065.196	32	
261	62	A destinazione agricola, caselli, serre, rustici e fienili	Zona dei colli del Valcalepio	Usi a verde non agricoli o misti - Verde pertinenziale, verde pubblico	1.542.080	5.065.183	46	
262	62	Categoria non determinata	Zona dei colli del Valcalepio	Usi a verde non agricoli o misti - Verde pertinenziale, verde pubblico	1.542.074	5.065.175	15	
263	62	A destinazione agricola, caselli, serre, rustici e fienili	Zona dei colli del Valcalepio	Coltivazioni legnose - Vigneto	1.542.085	5.065.084	107	
264	62	Trasformati in residenza temporanea	Zona dei colli del Valcalepio	Ambiti agrari a copertura erbacea - Prato	1.542.240	5.065.064	54	
265	62	Categoria non determinata	Zona dei colli del Valcalepio	Ambiti forestali - Bosco da ex coltivo	1.542.274	5.064.931	17	
405	63	Trasformati in residenza temporanea	Zona dei colli del Valcalepio	Coltivazioni legnose - Vigneto	1.542.493	5.065.358	59	
412	63	Trasformati in residenza temporanea	Zona dei colli del Valcalepio	Ambiti agrari a copertura erbacea - Prato in evoluzione verso il bosco	1.542.467	5.065.132	180	
466	63	Trasformati in residenza temporanea	Zona del pedemonte	Ambiti forestali - Bosco produttivo	1.542.633	5.065.407	52	

n.	foglio	classificazione PGT	ambito di paesaggio	ambito di uso del suolo	X	Y	Mq	note
467	63	Categoria non determinata	Zona del pedemonte	Ambiti forestali - Bosco produttivo	1.542.572	5.065.431	43	non in mappa e non visibile in foto
290	64	Categoria non determinata	Zona dei colli del Valcalepio	Aree prive di suolo - Altro (edificato sparso, infrastrutture, ecc.)	1.543.042	5.064.923	161	
291	64	Categoria non determinata	Zona dei colli del Valcalepio	Aree prive di suolo - Altro (edificato sparso, infrastrutture, ecc.)	1.543.050	5.064.895	213	
292	64	Categoria non determinata	Zona dei colli del Valcalepio	Aree prive di suolo - Altro (edificato sparso, infrastrutture, ecc.)	1.543.036	5.064.895	4	
294	64	Edificati a residenza	Zona dei colli del Valcalepio	Aree prive di suolo - Altro (edificato sparso, infrastrutture, ecc.)	1.543.016	5.065.026	154	
295	64	Categoria non determinata	Zona dei colli del Valcalepio	Ambiti agrari a copertura erbacea - Prato	1.542.998	5.065.144	7	
296	64	Categoria non determinata	Zona dei colli del Valcalepio	Aree prive di suolo - Altro (edificato sparso, infrastrutture, ecc.)	1.542.974	5.065.255	21	
297	64	Categoria non determinata	Zona dei colli del Valcalepio	Aree prive di suolo - Altro (edificato sparso, infrastrutture, ecc.)	1.542.989	5.065.278	13	
406	64	Categoria non determinata	Zona dei colli del Valcalepio	Ambiti agrari a copertura erbacea - Prato alberato	1.542.761	5.065.225	12	
407	64	Categoria non determinata	Zona dei colli del Valcalepio	Ambiti agrari a copertura erbacea - Prato alberato	1.542.733	5.065.247	31	
408	64	Categoria non determinata	Zona dei colli del Valcalepio	Ambiti agrari a copertura erbacea - Prato alberato	1.542.748	5.065.252	177	Cascina isolata di antica formazione
409	64	Categoria non determinata	Zona dei colli del Valcalepio	Ambiti agrari a copertura erbacea - Prato alberato	1.542.746	5.065.100	21	
610	64	Edificati a residenza	Zona dei colli del Valcalepio	Aree prive di suolo - Altro (edificato sparso, infrastrutture, ecc.)	1.542.987	5.065.258	136	SRC 100 mq
612	64	Trasformati in residenza temporanea	Zona dei colli del Valcalepio	Ambiti agrari a copertura erbacea - Prato alberato	1.542.731	5.065.222	88	
305	65	Edificati a residenza	Zona del pedemonte	Usi a verde non agricoli o misti - Verde pertinenziale, verde pubblico	1.543.338	5.065.382	127	
306	65	Edificati a residenza	Zona dei colli del Valcalepio	Usi a verde non agricoli o misti - Verde pertinenziale, verde pubblico	1.543.326	5.065.332	101	

n.	foglio	classificazione PGT	ambito di paesaggio	ambito di uso del suolo	X	Y	Mq	note
308	65	Categoria non determinata	Zona del pedemonte	Usi a verde non agricoli o misti - Verde pertinenziale, verde pubblico	1.543.343	5.065.352	17	
309	65	Categoria non determinata	Zona dei colli del Valcalepio	Coltivazioni legnose - Vigneto	1.543.372	5.065.334	25	
625	65	Edificati a residenza	Zona dei colli del Valcalepio	Aree prive di suolo - Edificato urbano (residenziale e servizi)	1.543.285	5.064.942	180	
626	65	Edificati a residenza	Zona dei colli del Valcalepio	Aree prive di suolo - Edificato urbano (residenziale e servizi)	1.543.261	5.064.922	173	
652	65	A destinazione agricola, caselli, serre, rustici e fienili	Zona dei colli del Valcalepio	Usi a verde non agricoli o misti - Verde pertinenziale, verde pubblico	1.543.147	5.064.945	75	
322	66	Categoria non determinata	Zona dei colli del Valcalepio	Coltivazioni legnose - Frutteto	1.543.591	5.064.925	5	
323	66	Categoria non determinata	Zona dei colli del Valcalepio	Ambiti agrari a copertura erbacea - Prato	1.543.550	5.065.048	8	
649	66	A destinazione agricola, caselli, serre, rustici e fienili	Zona dei colli del Valcalepio	Coltivazioni legnose - Vigneto	1.543.605	5.065.391	20	
650	66	Categoria non determinata	Zona dei colli del Valcalepio	Coltivazioni legnose - Vigneto	1.543.599	5.065.378	11	
651	66	Aziende agricole esistenti	Zona dei colli del Valcalepio	Aree prive di suolo - Altro (edificato sparso, infrastrutture, ecc.)	1.543.805	5.065.278	1200	
214	67	A destinazione agricola, caselli, serre, rustici e fienili	Zona dei colli del Valcalepio	Ambiti agrari a copertura erbacea - Prato	1.540.990	5.064.728	56	
586	67	Categoria non determinata	Zona dei colli del Valcalepio	Coltivazioni legnose - Frutteto	1.541.083	5.064.613	15	
207	68	Categoria non determinata	Zona dei colli del Valcalepio	Usi a verde non agricoli o misti - Verde pertinenziale, verde pubblico	1.541.308	5.064.852	94	
208	68	Categoria non determinata	Zona dei colli del Valcalepio	Usi a verde non agricoli o misti - Verde pertinenziale, verde pubblico	1.541.306	5.064.829	9	
209	68	Categoria non determinata	Zona dei colli del Valcalepio	Coltivazioni legnose - Frutteto	1.541.235	5.064.804	35	
210	68	Categoria non determinata	Zona dei colli del Valcalepio	Aree prive di suolo - Altro (edificato sparso, infrastrutture, ecc.)	1.541.192	5.064.790	322	
211	68	Categoria non determinata	Zona dei colli del Valcalepio	Ambiti agrari a copertura erbacea - Prato	1.541.291	5.064.751	98	
212	68	Categoria non determinata	Zona dei colli del Valcalepio	Ambiti agrari a copertura erbacea - Prato	1.541.277	5.064.758	17	

n.	foglio	classificazione PGT	ambito di paesaggio	ambito di uso del suolo	X	Y	Mq	note
215	68	Categoria non determinata	Zona dei colli del Valcalepio	Aree prive di suolo - Altro (edificato sparso, infrastrutture, ecc.)	1.541.200	5.064.647	93	
229	68	Categoria non determinata	Zona dei colli del Valcalepio	Aree prive di suolo - Altro (edificato sparso, infrastrutture, ecc.)	1.541.495	5.064.564	5	
236	68	Categoria non determinata	Zona dei colli del Valcalepio	Coltivazioni legnose - Vigneto	1.541.445	5.064.809	13	
238	68	Categoria non determinata	Zona dei colli del Valcalepio	Coltivazioni legnose - Vigneto	1.541.451	5.064.759	15	
624	68	Categoria non determinata	Zona dei colli del Valcalepio	Aree prive di suolo - Altro (edificato sparso, infrastrutture, ecc.)	1.541.245	5.064.874	187	
641	68	Categoria non determinata	Zona dei colli del Valcalepio	Usi a verde non agricoli o misti - Verde pertinenziale, verde pubblico	1.541.298	5.064.822	40	
224	69	Categoria non determinata	Zona dei colli del Valcalepio	Ambiti agrari a copertura erbacea - Incolto	1.541.509	5.064.489	5	
227	69	Categoria non determinata	Zona dei colli del Valcalepio	Usi a verde non agricoli o misti - Verde pertinenziale, verde pubblico	1.541.536	5.064.536	17	
234	69	Categoria non determinata	Zona dei colli del Valcalepio	Ambiti agrari a copertura erbacea - Prato alberato	1.541.585	5.064.725	79	
267	69	Categoria non determinata	Zona dei colli del Valcalepio	Coltivazioni legnose - Vigneto	1.541.838	5.064.870	36	
270	70	Categoria non determinata	Zona dei colli del Valcalepio	Ambiti agrari a copertura erbacea - Prato alberato	1.542.047	5.064.544	28	
588	70	Categoria non determinata	Zona dei colli del Valcalepio	Coltivazioni legnose - Vigneto	1.541.945	5.064.737	23	
589	70	Categoria non determinata	Zona dei colli del Valcalepio	Coltivazioni legnose - Vigneto	1.542.076	5.064.563	10	
666	70	A destinazione agricola, caselli, serre, rustici e fienili			1.542.273	5.064.708	55	
275	71	Categoria non determinata	Zona dei colli del Valcalepio	Ambiti agrari a copertura erbacea - Prato in evoluzione verso il bosco	1.542.371	5.064.664	10	
278	71	Categoria non determinata	Zona dei colli del Valcalepio	Aree prive di suolo - Altro (edificato sparso, infrastrutture, ecc.)	1.542.324	5.064.601	197	
281	71	Categoria non determinata	Zona dei colli del Valcalepio	Aree prive di suolo - Altro (edificato sparso, infrastrutture, ecc.)	1.542.419	5.064.576	42	
282	71	Categoria non determinata	Zona dei colli del Valcalepio	Aree prive di suolo - Altro (edificato sparso, infrastrutture, ecc.)	1.542.424	5.064.578	10	

n.	foglio	classificazione PGT	ambito di paesaggio	ambito di uso del suolo	X	Y	Mq	note
283	71	Categoria non determinata	Zona dei colli del Valcalepio	Aree prive di suolo - Altro (edificato sparso, infrastrutture, ecc.)	1.542.421	5.064.594	30	
284	71	Categoria non determinata	Zona dei colli del Valcalepio	Aree prive di suolo - Altro (edificato sparso, infrastrutture, ecc.)	1.542.431	5.064.610	12	
485	71	Categoria non determinata	Zona dei colli del Valcalepio	Aree prive di suolo - Altro (edificato sparso, infrastrutture, ecc.)	1.542.652	5.064.432	55	
623	71	Categoria non determinata	Zona dei colli del Valcalepio	Aree prive di suolo - Altro (edificato sparso, infrastrutture, ecc.)	1.542.348	5.064.514	251	
293	72	Categoria non determinata	Zona dei colli del Valcalepio	Aree prive di suolo - Altro (edificato sparso, infrastrutture, ecc.)	1.543.082	5.064.857	51	
478	72	Edificati a residenza	Zona dei colli del Valcalepio	Aree prive di suolo - Altro (edificato sparso, infrastrutture, ecc.)	1.542.732	5.064.500	154	
486	72	Edificati a residenza	Zona dei colli del Valcalepio	Aree prive di suolo - Altro (edificato sparso, infrastrutture, ecc.)	1.542.739	5.064.452	143	
488	72	Categoria non determinata	Zona dei colli del Valcalepio	Aree prive di suolo - Altro (edificato sparso, infrastrutture, ecc.)	1.542.739	5.064.468	4	
414	73	Categoria non determinata	Zona dei colli del Valcalepio	Aree prive di suolo - Edificato produttivo (industriale ed artigianale)	1.543.448	5.064.339	153	
611	74	Categoria non determinata	Zona dei colli del Valcalepio	Aree prive di suolo - Ambiti di cava	1.543.537	5.064.575	171	
221	76	Categoria non determinata	Zona di pianura	Ambiti agrari a copertura erbacea - Prato alberato	1.541.208	5.064.245	6	
655	78	Categoria non determinata	Zona di pianura	Aree prive di suolo - Edificato urbano (residenziale e servizi)	1.542.127	5.064.252	65	
656	78	Categoria non determinata	Zona di pianura	Aree prive di suolo - Edificato urbano (residenziale e servizi)	1.542.128	5.064.242	41	
627	79	Edificati a residenza	Zona dei colli del Valcalepio	Aree prive di suolo - Altro (edificato sparso, infrastrutture, ecc.)	1.542.436	5.064.203	88	
667	79	A destinazione agricola, caselli, serre, rustici e fienili			1.542.424	5.064.213	77	
415	81	Categoria non determinata	Zona dei colli del Valcalepio	Aree prive di suolo - Altro (edificato sparso, infrastrutture, ecc.)	1.543.350	5.064.236	108	
416	81	Categoria non determinata	Zona dei colli del Valcalepio	Aree prive di suolo - Altro (edificato sparso, infrastrutture, ecc.)	1.543.334	5.064.238	62	
422	81	Categoria non determinata	Zona dei colli del Valcalepio	Aree prive di suolo - Altro (edificato sparso, infrastrutture, ecc.)	1.543.457	5.064.174	1047	

n.	foglio	classificazione PGT	ambito di paesaggio	ambito di uso del suolo	X	Y	Mq	note
426	81	Categoria non determinata	Zona dei colli del Valcalepio	Aree prive di suolo - Altro (edificato sparso, infrastrutture, ecc.)	1.543.494	5.064.174	131	
430	81	Categoria non determinata	Zona dei colli del Valcalepio	Aree prive di suolo - Altro (edificato sparso, infrastrutture, ecc.)	1.543.489	5.064.152	40	
432	81	Categoria non determinata	Zona dei colli del Valcalepio	Aree prive di suolo - Altro (edificato sparso, infrastrutture, ecc.)	1.543.369	5.064.264	424	
628	81	Categoria non determinata	Zona dei colli del Valcalepio	Aree prive di suolo - Altro (edificato sparso, infrastrutture, ecc.)	1.543.134	5.064.164	161	
653	81	Aziende agricole esistenti	Zona dei colli del Valcalepio	Aree prive di suolo - Edificato produttivo (industriale ed artigianale)	1.543.186	5.064.313	822	
672	81	A destinazione produttiva	Zona dei colli del Valcalepio	Ambiti agrari a copertura erbacea - Incolto	1.543.178	5.064.259	438	