



COMUNE DI PALAZZAGO  
PROVINCIA DI BERGAMO

## **PIANO DI GOVERNO DEL TERRITORIO VARIANTE GENERALE**

**PIANO DELLE REGOLE**

**NUCLEI DI ANTICA FORMAZIONE E CASCINE ISOLATE**  
**ANALISI E PRESCRIZIONI DI INTERVENTO**  
**Allegato 2**

# PR

franco salvetti  
ingegnere

**salvetti  
ingegneria**

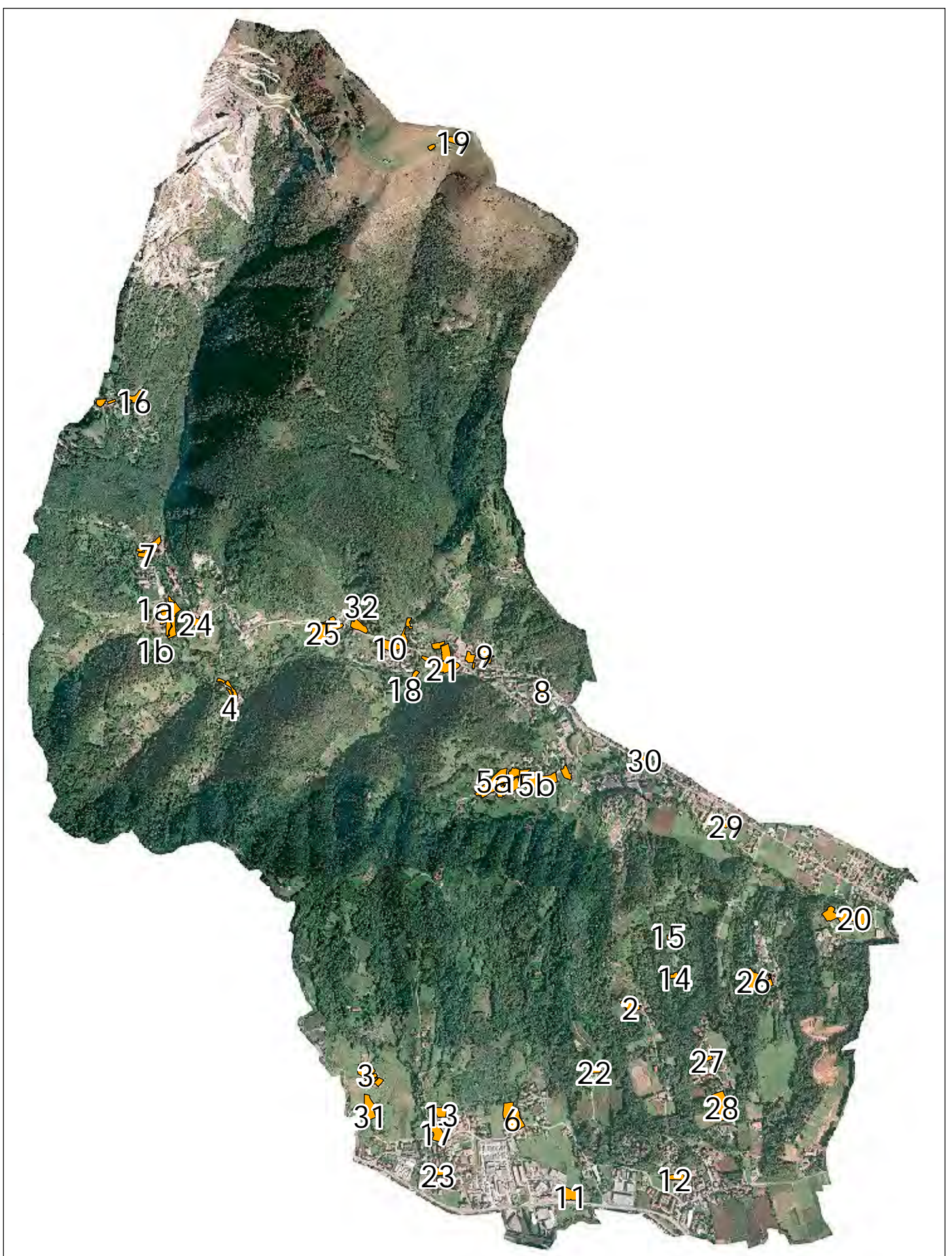


Via Innocenzo XI 8  
24128 - Bergamo - Italia  
t +39 035 403247

studio@salvetti-ingegneria.it  
www.salvetti-ingegneria.it

data	<b>febbraio 2021</b>	agg.
------	----------------------	------







CENTRO STORICO  
ACQUA\_1

---

---



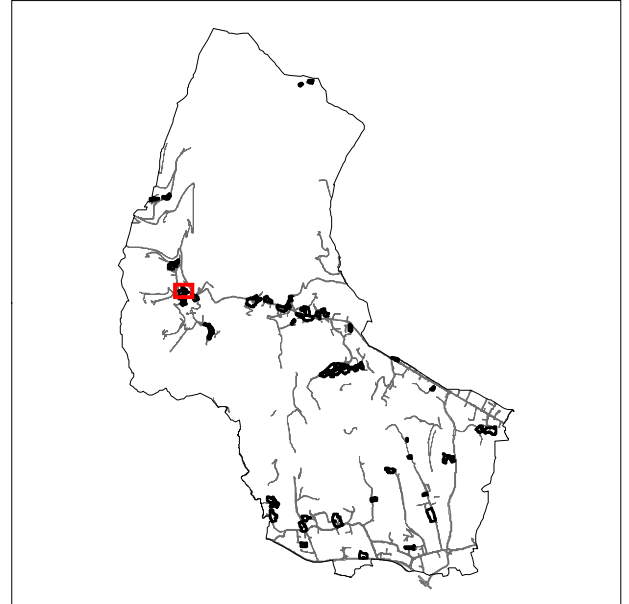


ACQUA\_1

ORTOFOTO

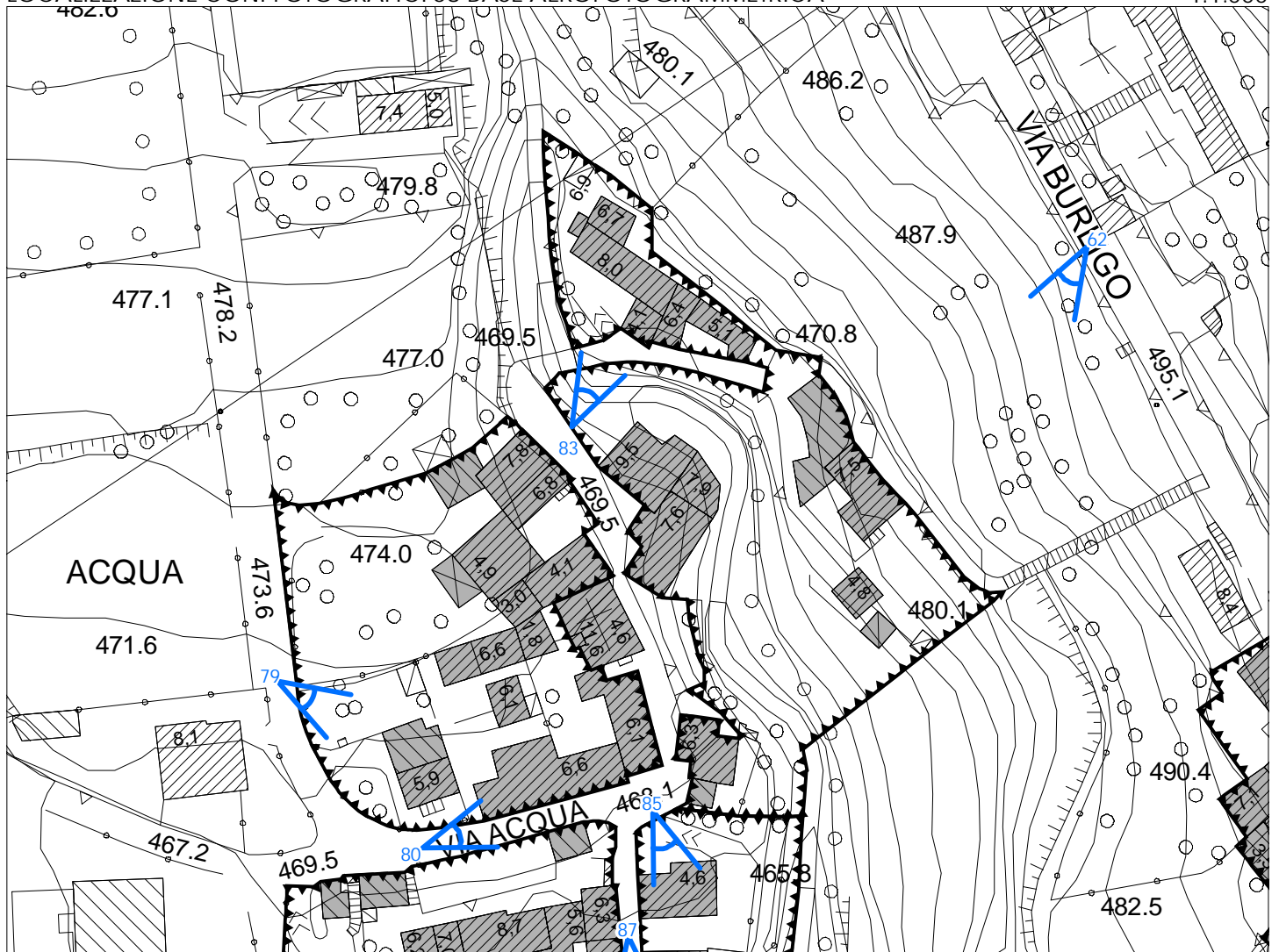


INQUADRAMENTO TERRITORIALE



LOCALIZZAZIONE CONI FOTOGRAFICI SU BASE AEROFOTOGRAMMETRICA

1:1.000





**COMUNE DI PALAZZAGO**  
**Piano Governo del Territorio - Piano delle Regole**

Nucli e cascine isolate di antica formazione

**DOCUMENTAZIONE FOTOGRAFICA**

---



Foto 62



Foto 79



Foto 80



Foto 83






ACQUA\_1

LEGENDA

 PERIMETRO DI NUCLEI E CASCINE ISOLATE DI ANTICA FORMAZIONE

Stato di conservazione

 BUONO

 MEDIOCRE

 PESSIMO

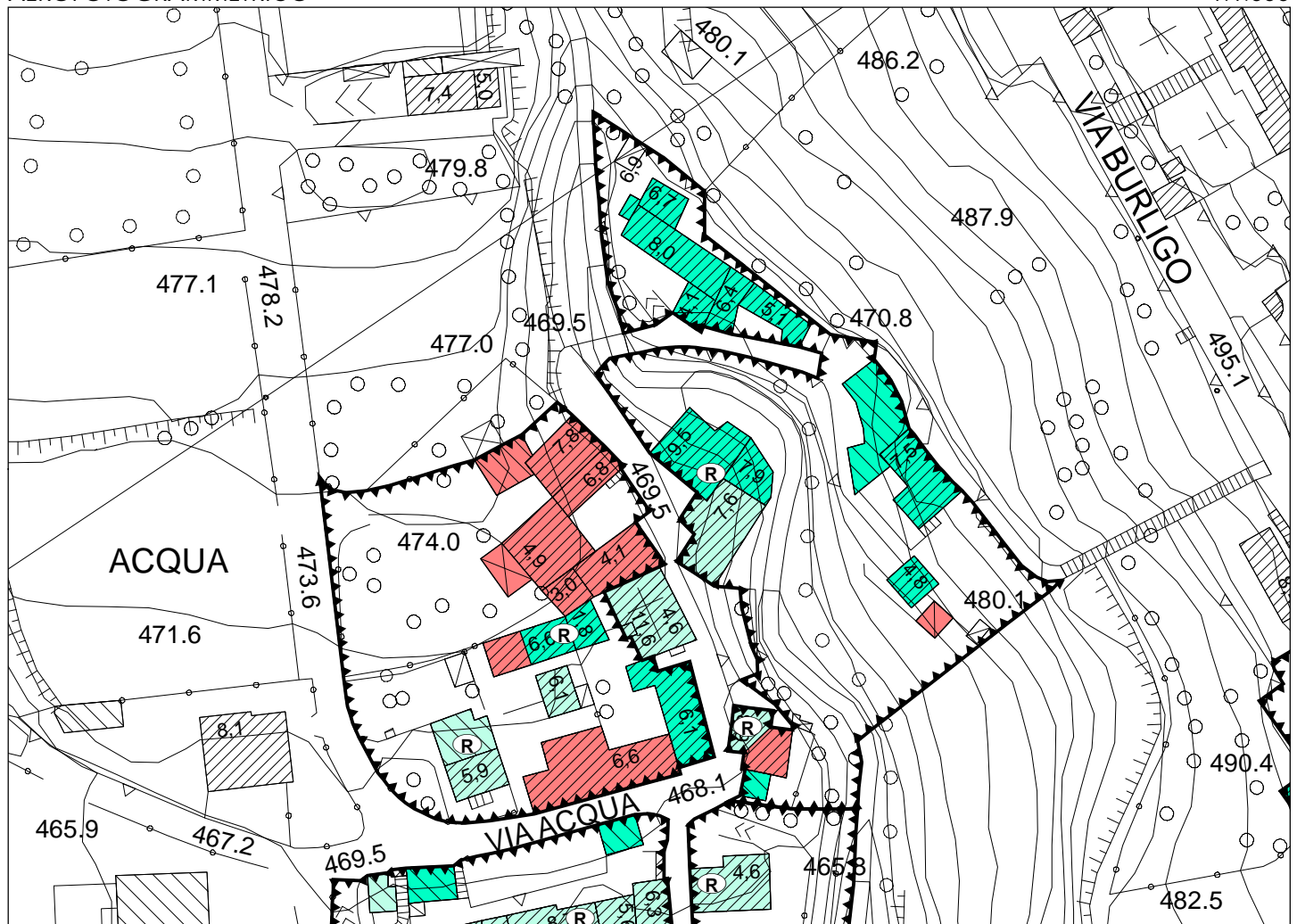
 EDIFICIO RISTRUTTURATO

INQUADRAMENTO TERRITORIALE













AEROFOTOGRAMMETRICO

1:1.000

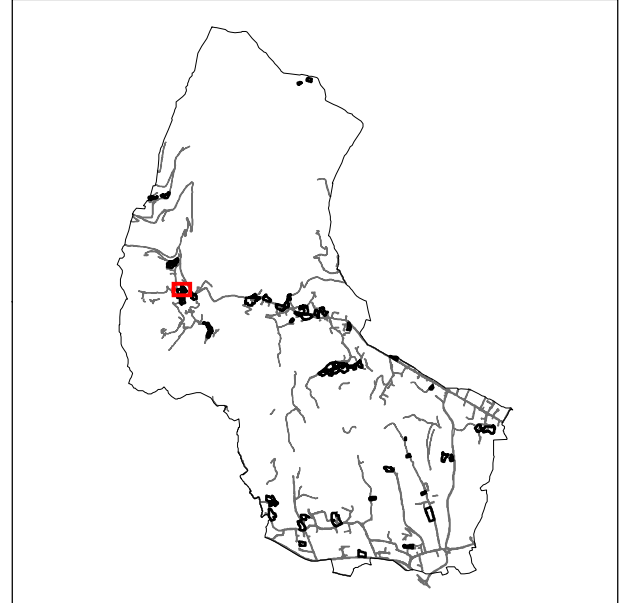




LEGENDA

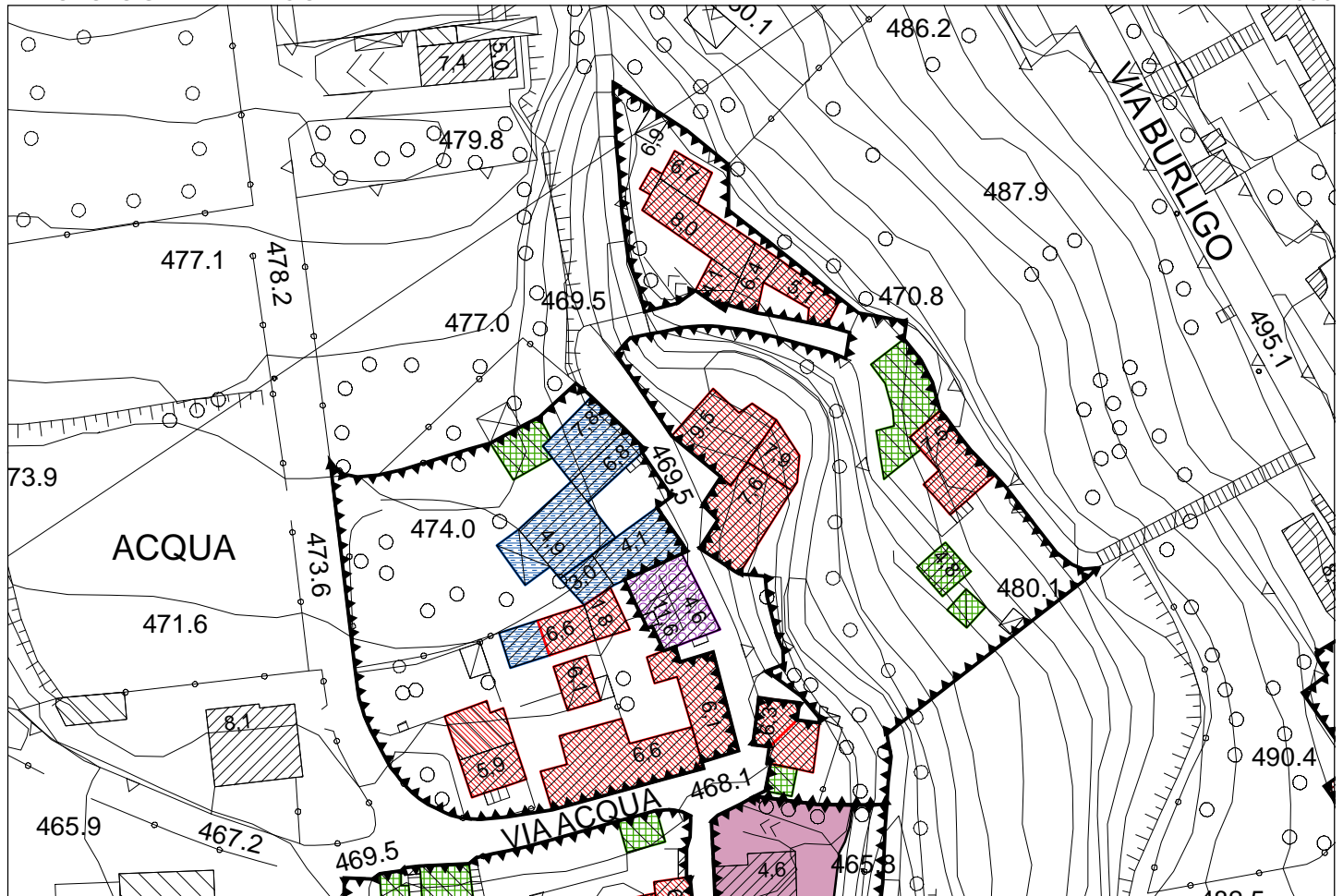
-  PERIMETRO DI NUCLEI E CASCINE ISOLATE DI ANTICA FORMAZIONE
-  PR VIGENTE
-  PR VIGENTE ULTIMATO
-  PIANO DI RECUPERO IN PROGETTO
-  R.R. CONSERVAZIONE
-  R.E.1 RISTRUTTURAZIONE EDILIZIA IN PRESENZA DI RESIDENZA
-  R.E.2 RISTRUTTURAZIONE EDILIZIA IN PRESENZA DI RUSTICO
-  D.R. DEMOLIZIONE E RICOSTRUZIONE
-  D DEMOLIZIONE SENZA RICOSTRUZIONE
-  M MANUTENZIONE ORDINARIA E STRAORDINARIA SENZA CAMBIO DI DESTINAZIONE D'USO

INQUADRAMENTO TERRITORIALE



AEROFOTOGRAMMETRICO

1:1.000



---

CENTRO STORICO  
ACQUA\_2

---



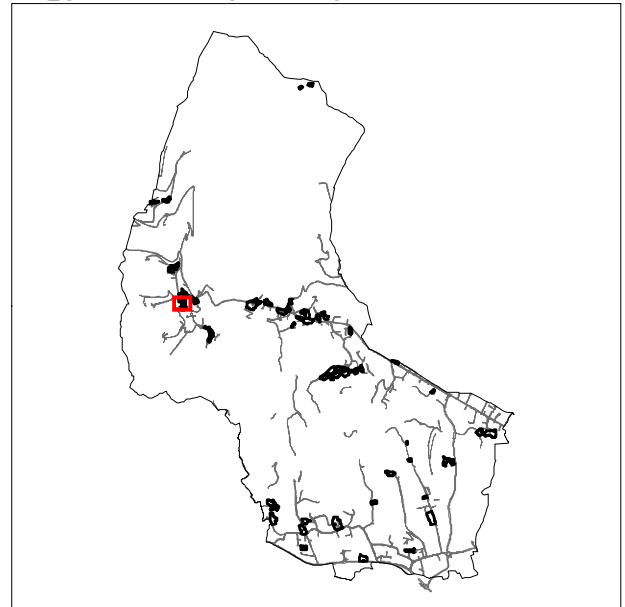


ACQUA\_2

ORTOFOTO

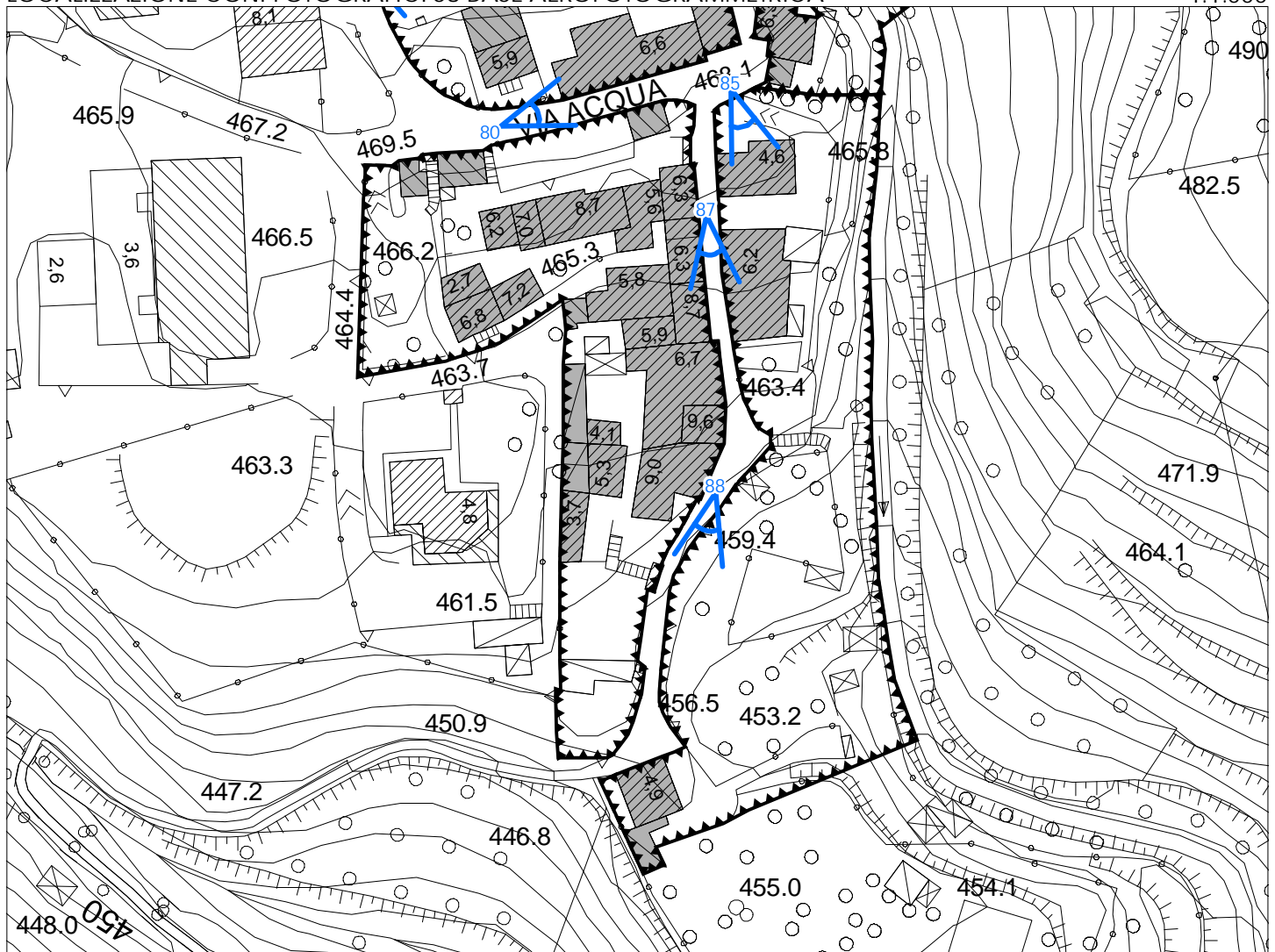


INQUADRAMENTO TERRITORIALE



LOCALIZZAZIONE CONI FOTOGRAFICI SU BASE AEROFOTOGRAMMETRICA

1:1.000





**COMUNE DI PALAZZAGO**  
**Piano Governo del Territorio - Piano delle Regole**

Nuclei e cascine isolate di antica formazione

**DOCUMENTAZIONE FOTOGRAFICA**

---



Foto 85



Foto 87



Foto 88




ACQUA\_2

LEGENDA

 PERIMETRO DI NUCLEI E CASCINE ISOLATE DI ANTICA FORMAZIONE

Stato di conservazione

 BUONO

 MEDIOCRE

 PESSIMO

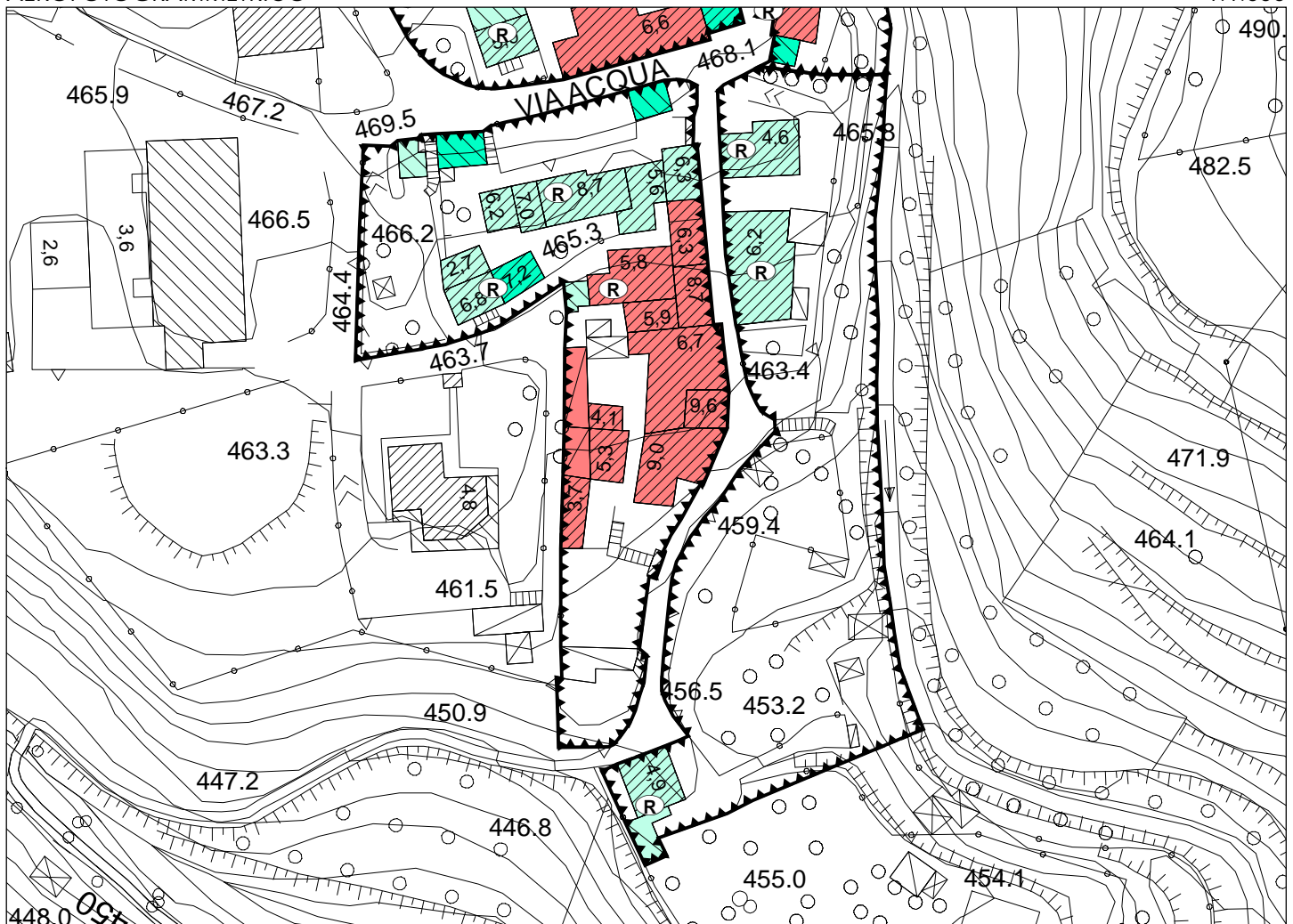
 EDIFICIO RISTRUTTURATO

INQUADRAMENTO TERRITORIALE



AEROFOTOGRAMMETRICO

1:1.000







CENTRO STORICO  
BEITA

---

---



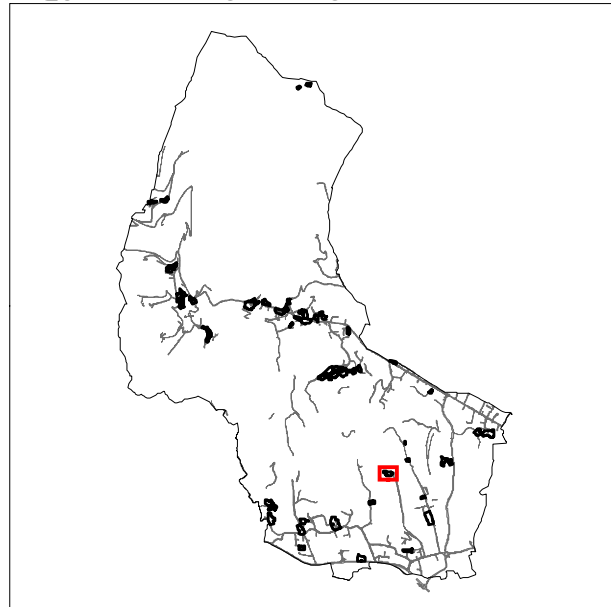


BEITA

ORTOFOTO

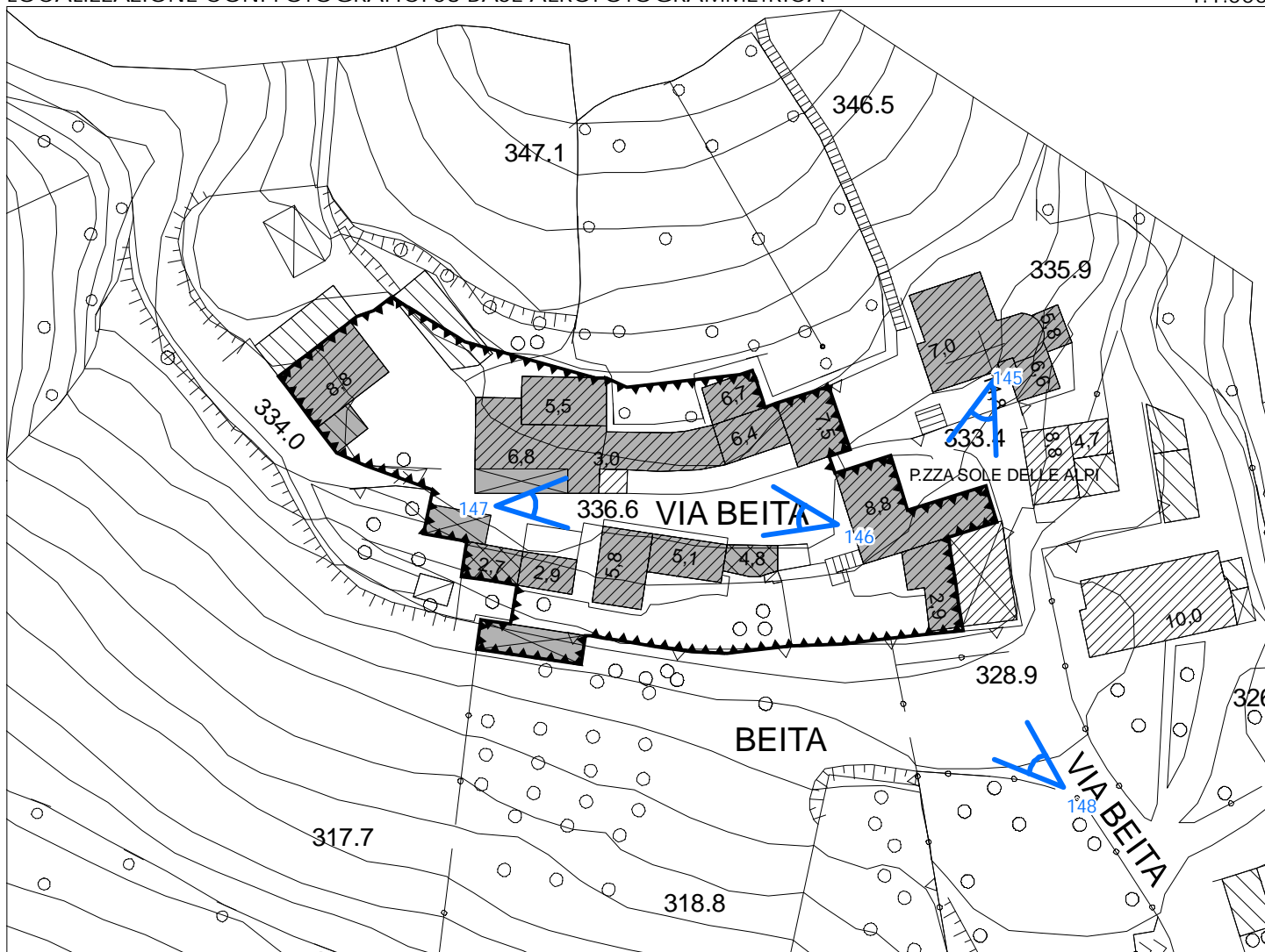


INQUADRAMENTO TERRITORIALE



LOCALIZZAZIONE CONI FOTOGRAFICI SU BASE AEROFOTOGRAMMETRICA

1:1.000





**COMUNE DI PALAZZAGO**  
**Piano Governo del Territorio - Piano delle Regole**  
Nuclei e cascine isolate di antica formazione  
**DOCUMENTAZIONE FOTOGRAFICA**

---



Foto 145



Foto 146



Foto 147



Foto 148




BEITA

LEGENDA



PERIMETRO DI NUCLEI E CASCINE ISOLATE DI ANTICA FORMAZIONE

Stato di conservazione



BUONO



MEDIOCRE

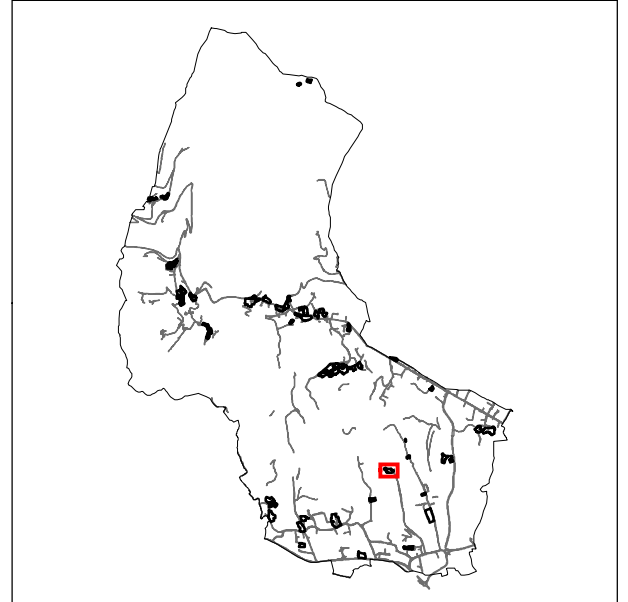


PESSIMO



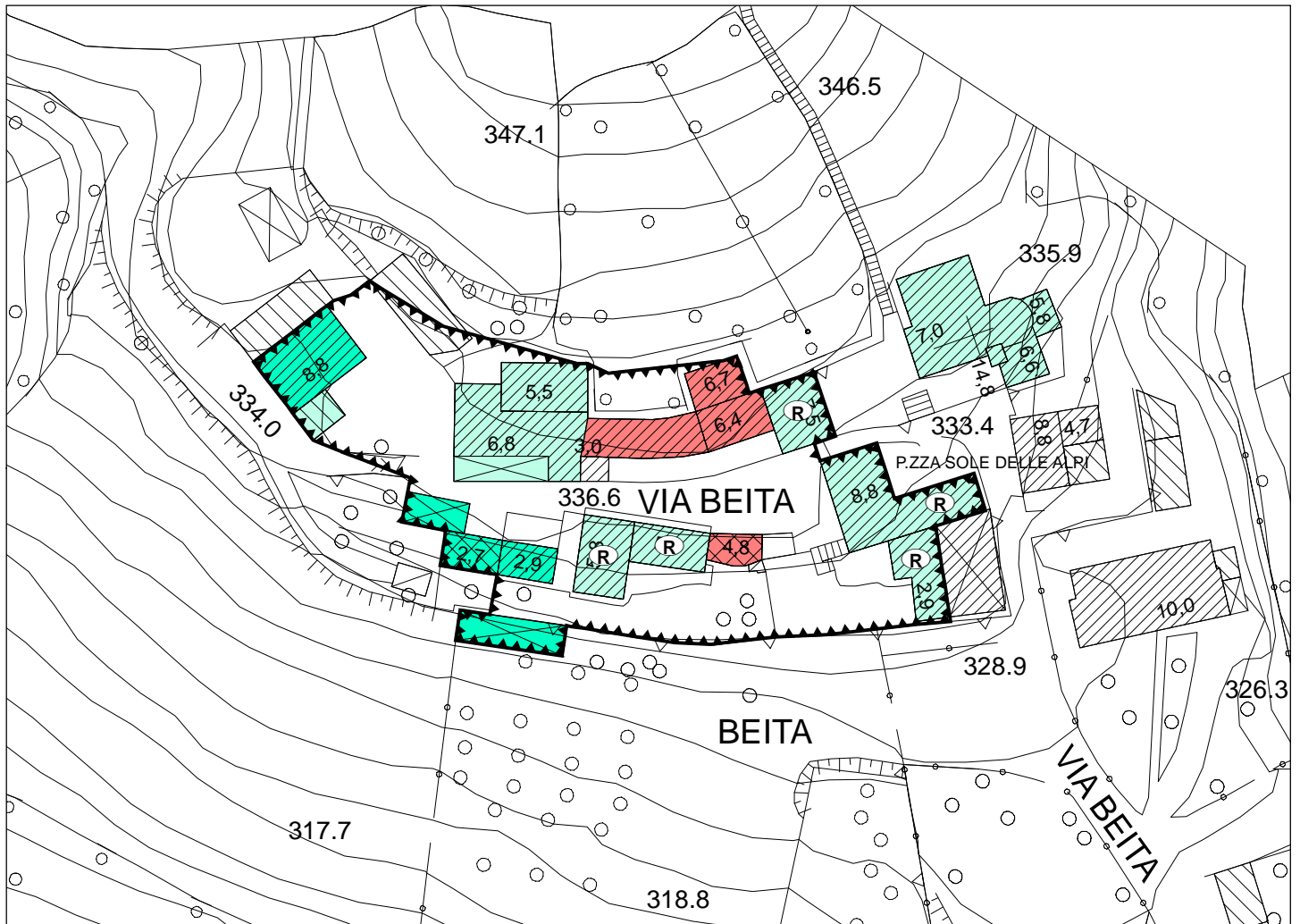
EDIFICIO RISTRUTTURATO

INQUADRAMENTO TERRITORIALE













AEROFOTOGRAMMETRICO

1:1.000

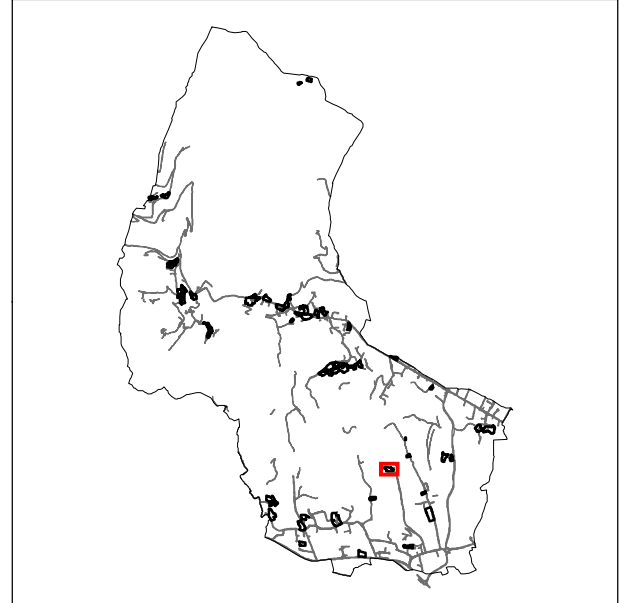




LEGENDA

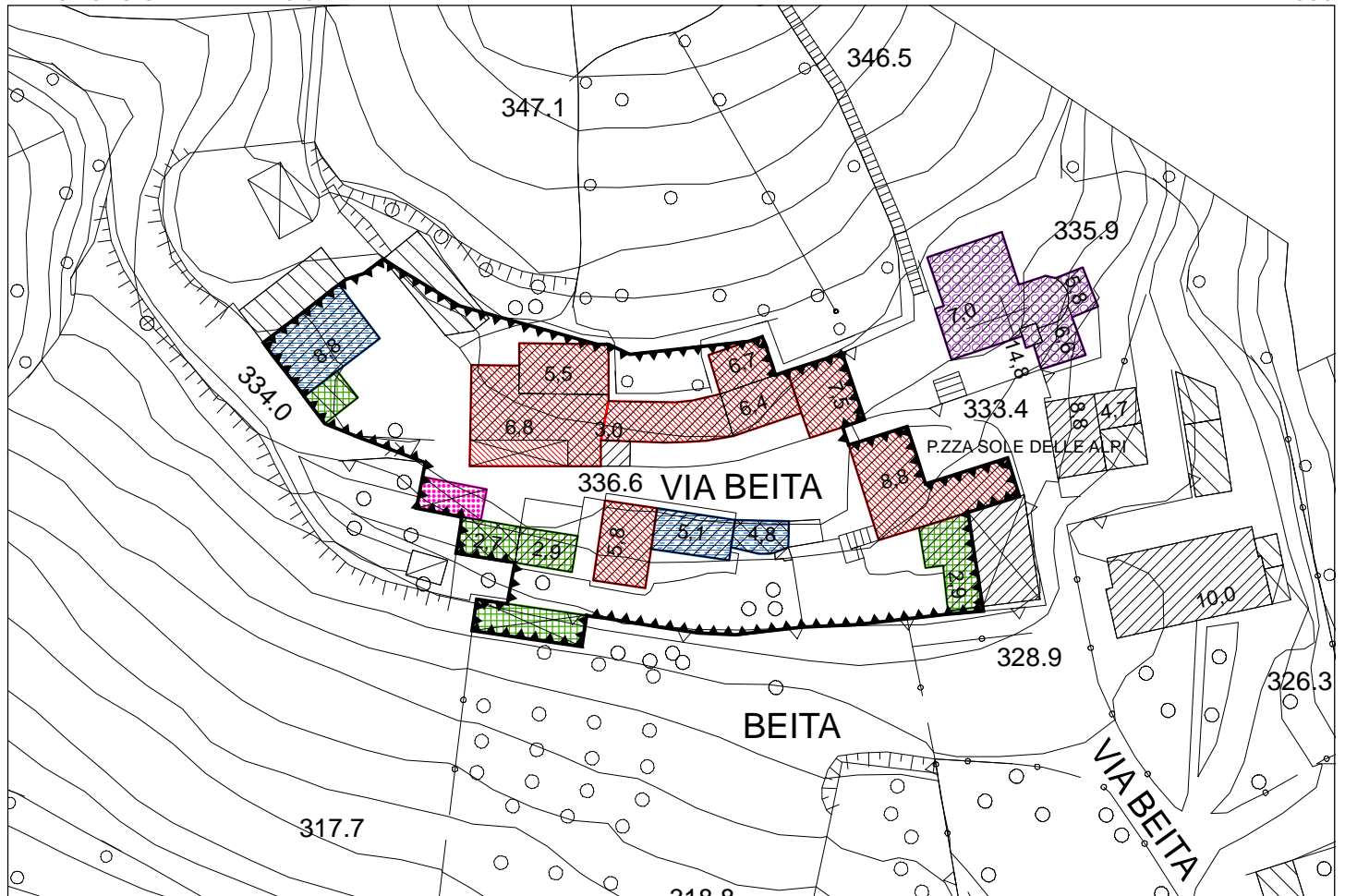
-  PERIMETRO DI NUCLEI E CASCINE ISOLATE DI ANTICA FORMAZIONE
-  PR VIGENTE
-  PR VIGENTE ULTIMATO
-  PIANO DI RECUPERO IN PROGETTO
-  R.R. CONSERVAZIONE
-  R.E.1 RISTRUTTURAZIONE EDILIZIA IN PRESENZA DI RESIDENZA
-  R.E.2 RISTRUTTURAZIONE EDILIZIA IN PRESENZA DI RUSTICO
-  D.R. DEMOLIZIONE E RICOSTRUZIONE
-  D DEMOLIZIONE SENZA RICOSTRUZIONE
-  M MANUTENZIONE ORDINARIA E STRAORDINARIA SENZA CAMBIO DI DESTINAZIONE D'USO

INQUADRAMENTO TERRITORIALE



AEROFOTOGRAMMETRICO

1:1.000



CENTRO STORICO  
BELVEDERE

---

---

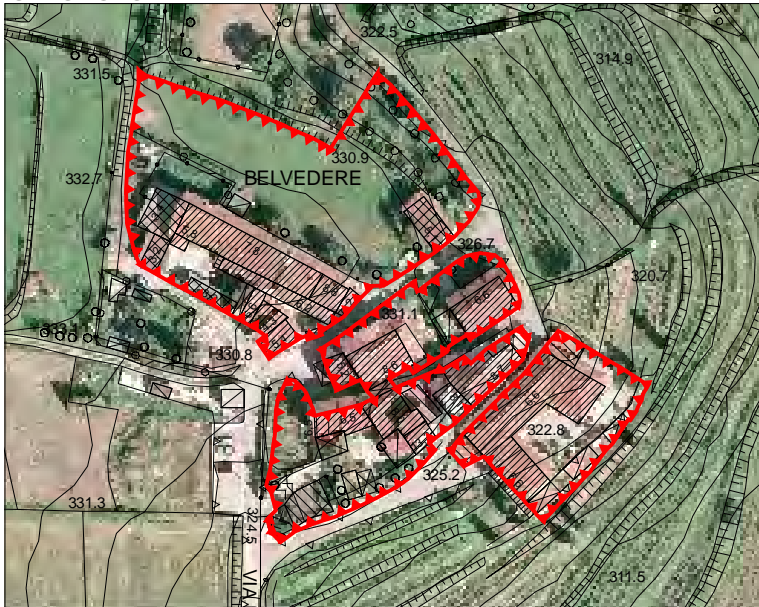




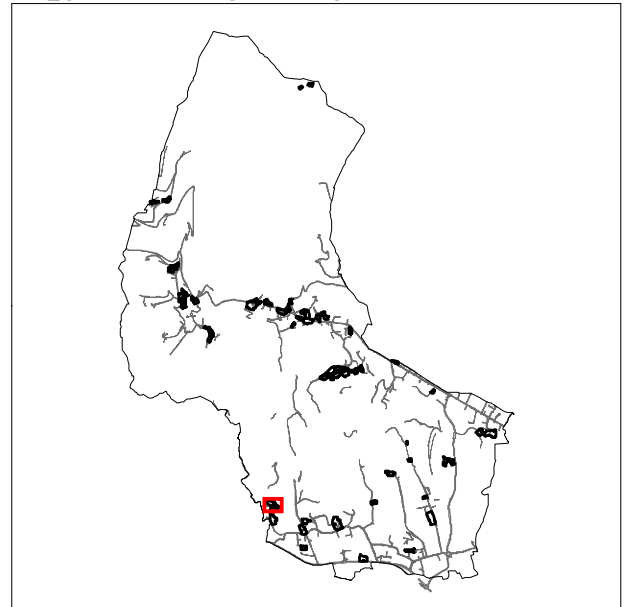


BELVEDERE

ORTOFOTO

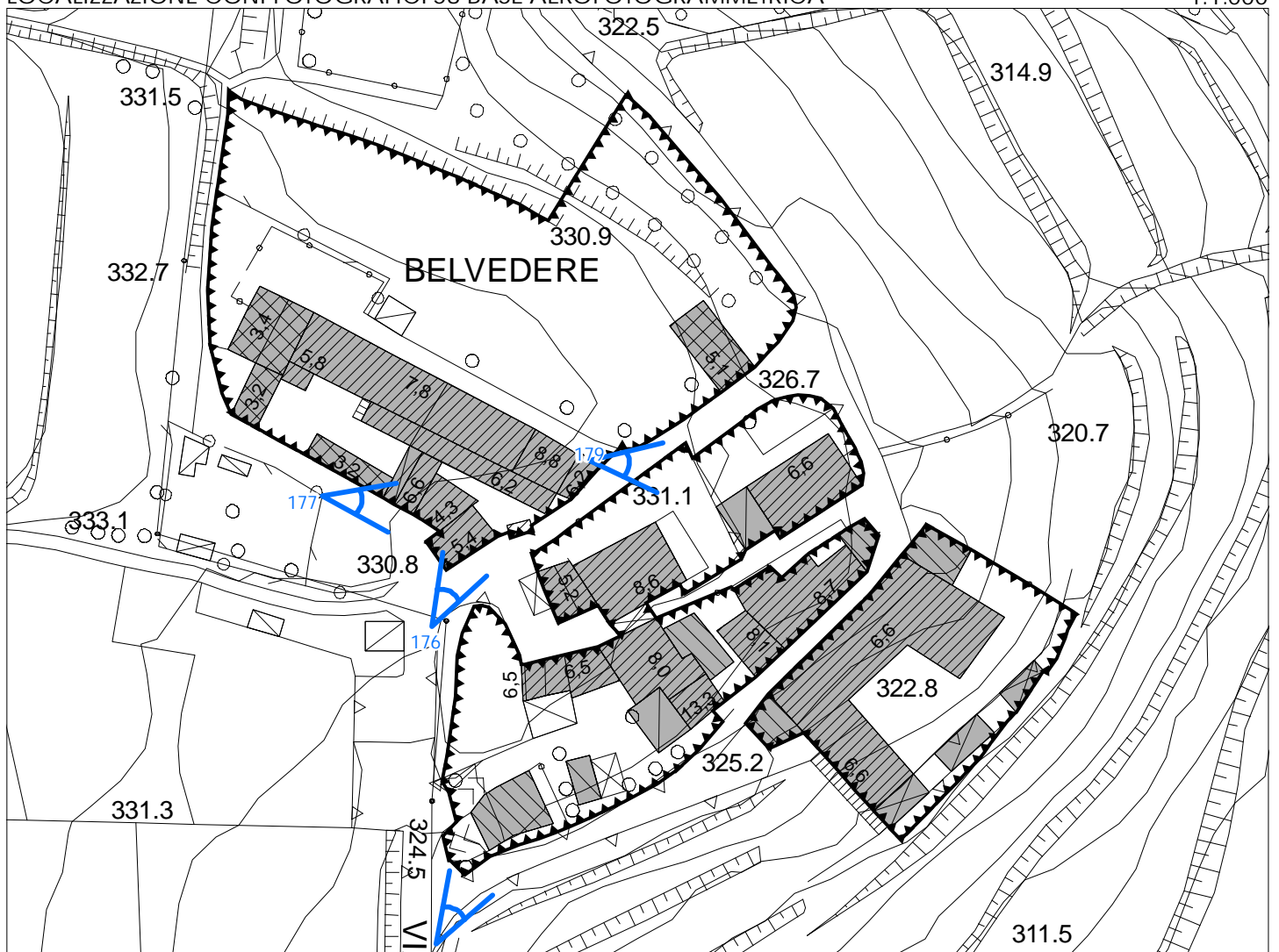


INQUADRAMENTO TERRITORIALE



LOCALIZZAZIONE CONI FOTOGRAFICI SU BASE AEROFOTOGRAMMETRICA

1:1.000





**COMUNE DI PALAZZAGO**  
**Piano Governo del Territorio - Piano delle Regole**

Nuclei e cascine isolate di antica formazione

**DOCUMENTAZIONE FOTOGRAFICA**

---



Foto 175



Foto 176



Foto 177



Foto 179




**BELVEDERE**

LEGENDA

 PERIMETRO DI NUCLEI E CASCINE ISOLATE DI ANTICA FORMAZIONE

Stato di conservazione

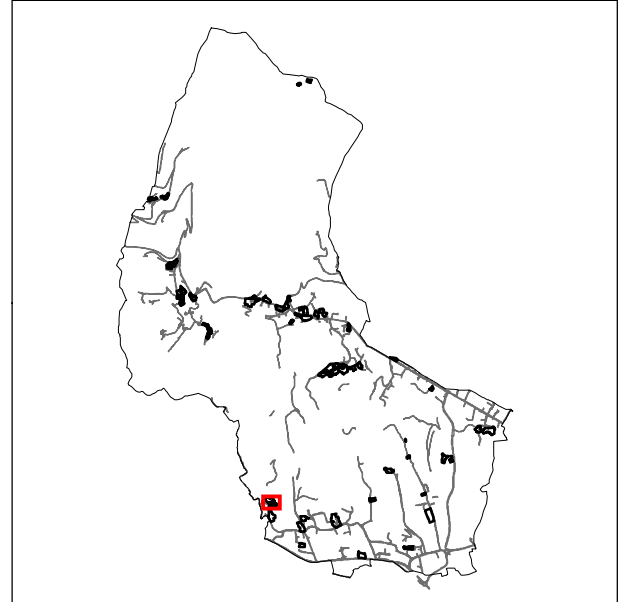
 BUONO

 MEDIOCRE

 PESSIMO

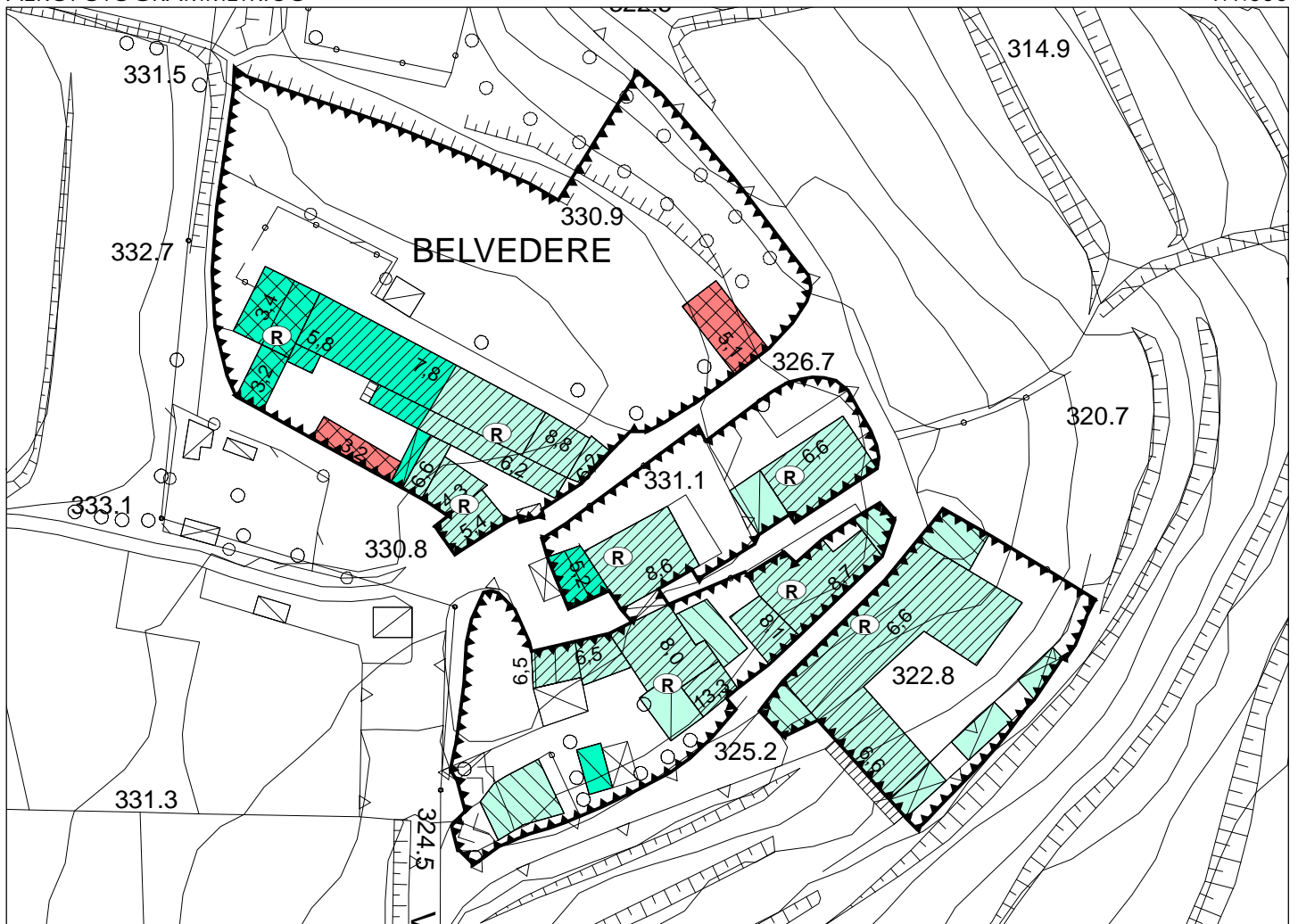
 EDIFICIO RISTRUTTURATO

INQUADRAMENTO TERRITORIALE



AEROFOTOGRAMMETRICO











1:1.000



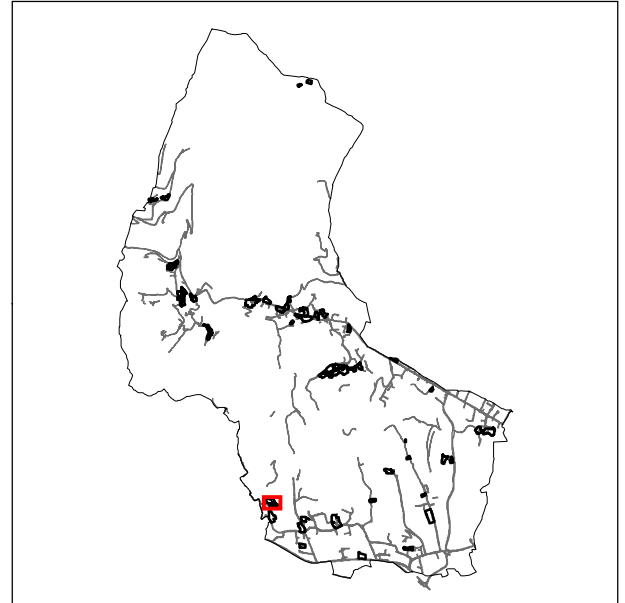


**BELVEDERE**

LEGENDA

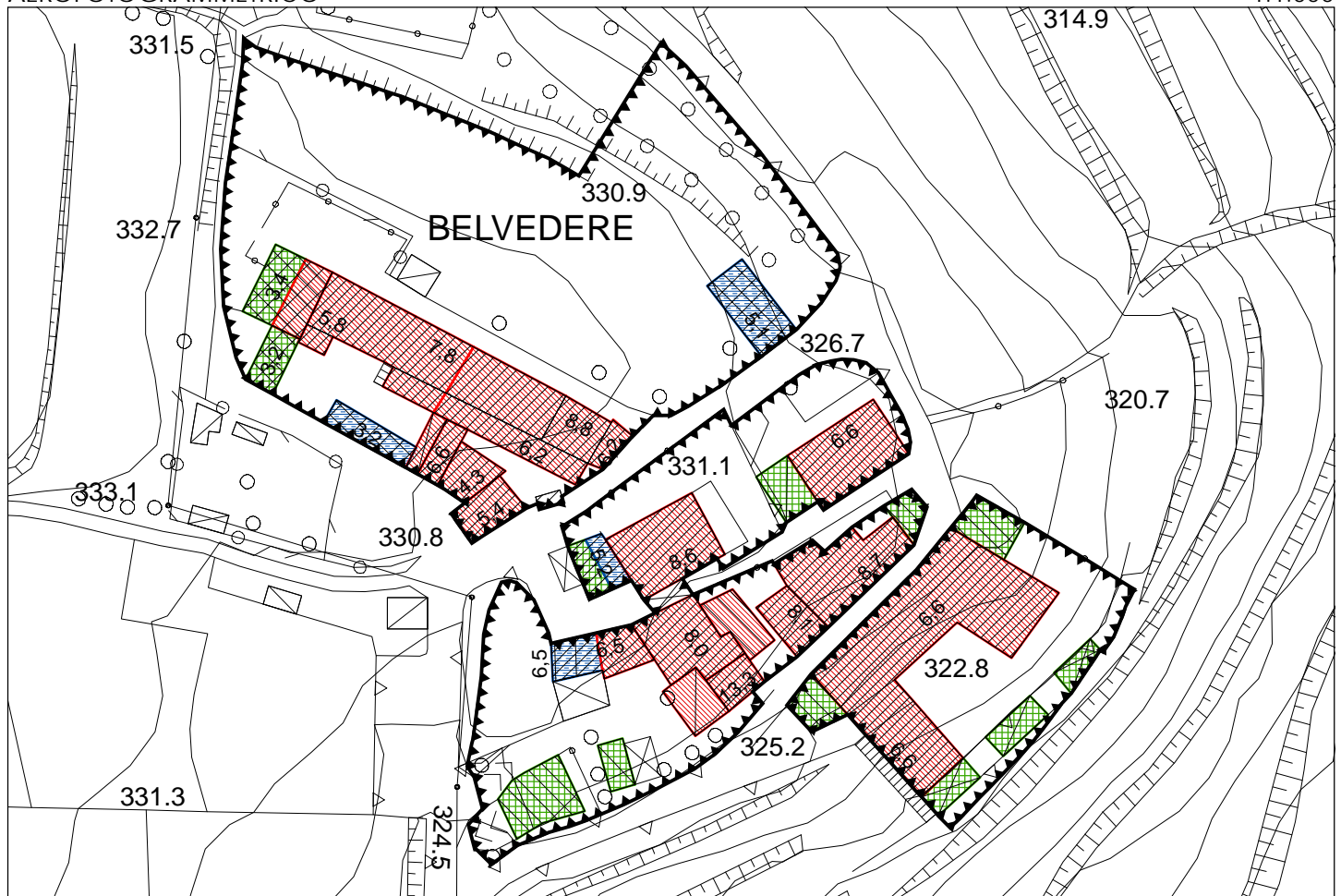
-  PERIMETRO DI NUCLEI E CASCINE ISOLATE DI ANTICA FORMAZIONE
-  PR VIGENTE
-  PR VIGENTE ULTIMATO
-  PIANO DI RECUPERO IN PROGETTO
  
-  R.R. CONSERVAZIONE
-  R.E.1 RISTRUTTURAZIONE EDILIZIA IN PRESENZA DI RESIDENZA
-  R.E.2 RISTRUTTURAZIONE EDILIZIA IN PRESENZA DI RUSTICO
-  D.R. DEMOLIZIONE E RICOSTRUZIONE
-  D DEMOLIZIONE SENZA RICOSTRUZIONE
-  M MANUTENZIONE ORDINARIA E STRAORDINARIA SENZA CAMBIO DI DESTINAZIONE D'USO

INQUADRAMENTO TERRITORIALE



AEROFOTOGRAMMETRICO

1:1.000



---

CENTRO STORICO  
BORGHETTO

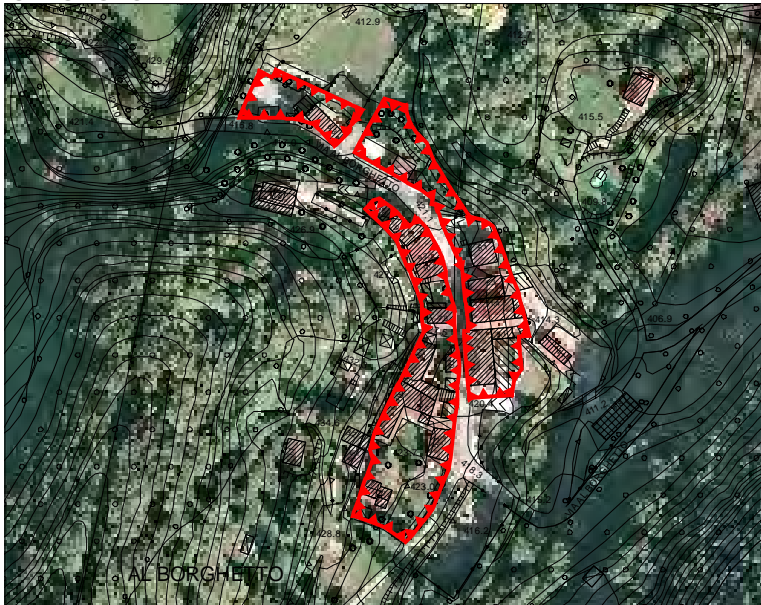
---



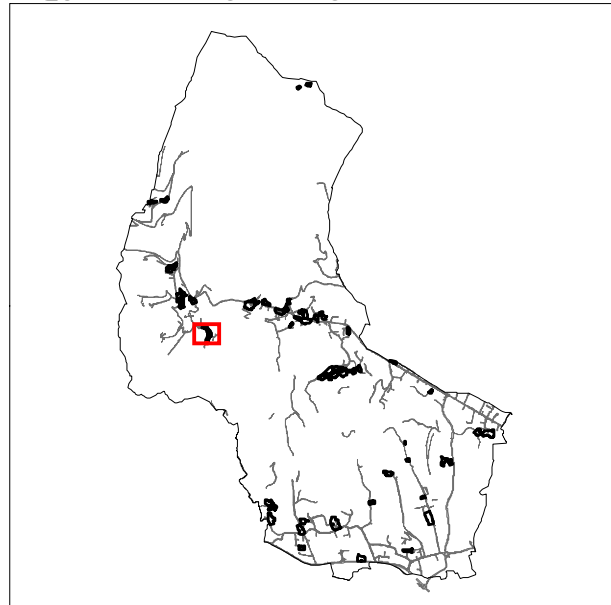


**BORGHETTO**

ORTOFOTO

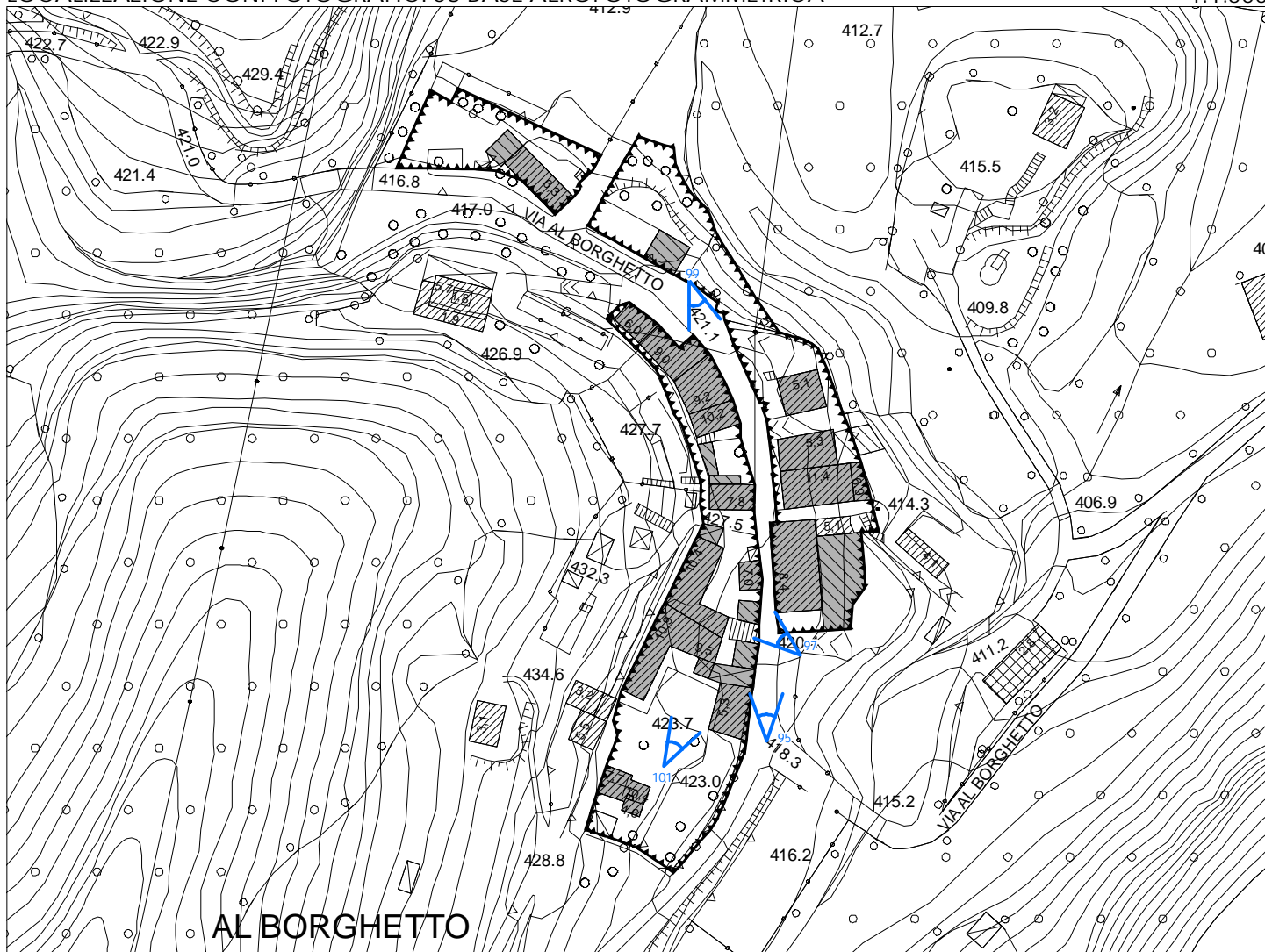


INQUADRAMENTO TERRITORIALE



LOCALIZZAZIONE CONI FOTOGRAFICI SU BASE AEROFOTOGRAMMETRICA

1:1.500





**COMUNE DI PALAZZAGO**  
**Piano Governo del Territorio - Piano delle Regole**

Nuclei e cascine isolate di antica formazione

**DOCUMENTAZIONE FOTOGRAFICA**

---



Foto 95



Foto 97



Foto 99



Foto 101






**BORGHETTO**

LEGENDA

 PERIMETRO DI NUCLEI E CASCINE ISOLATE DI ANTICA FORMAZIONE

Stato di conservazione

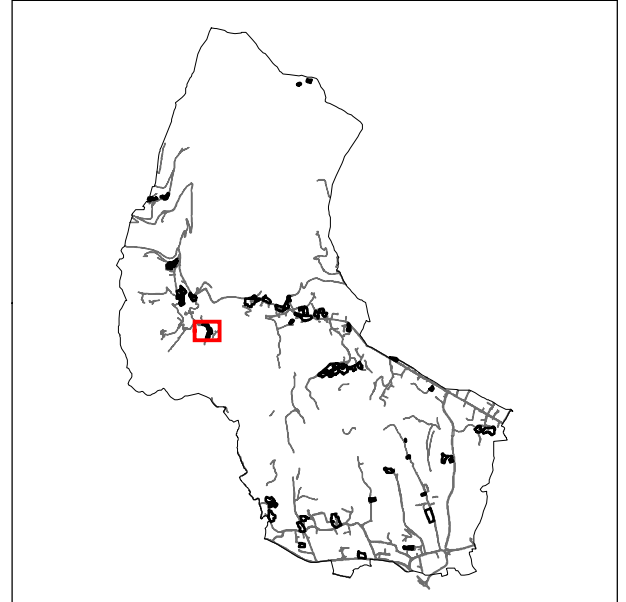
 BUONO

 MEDIOCRE

 PESSIMO

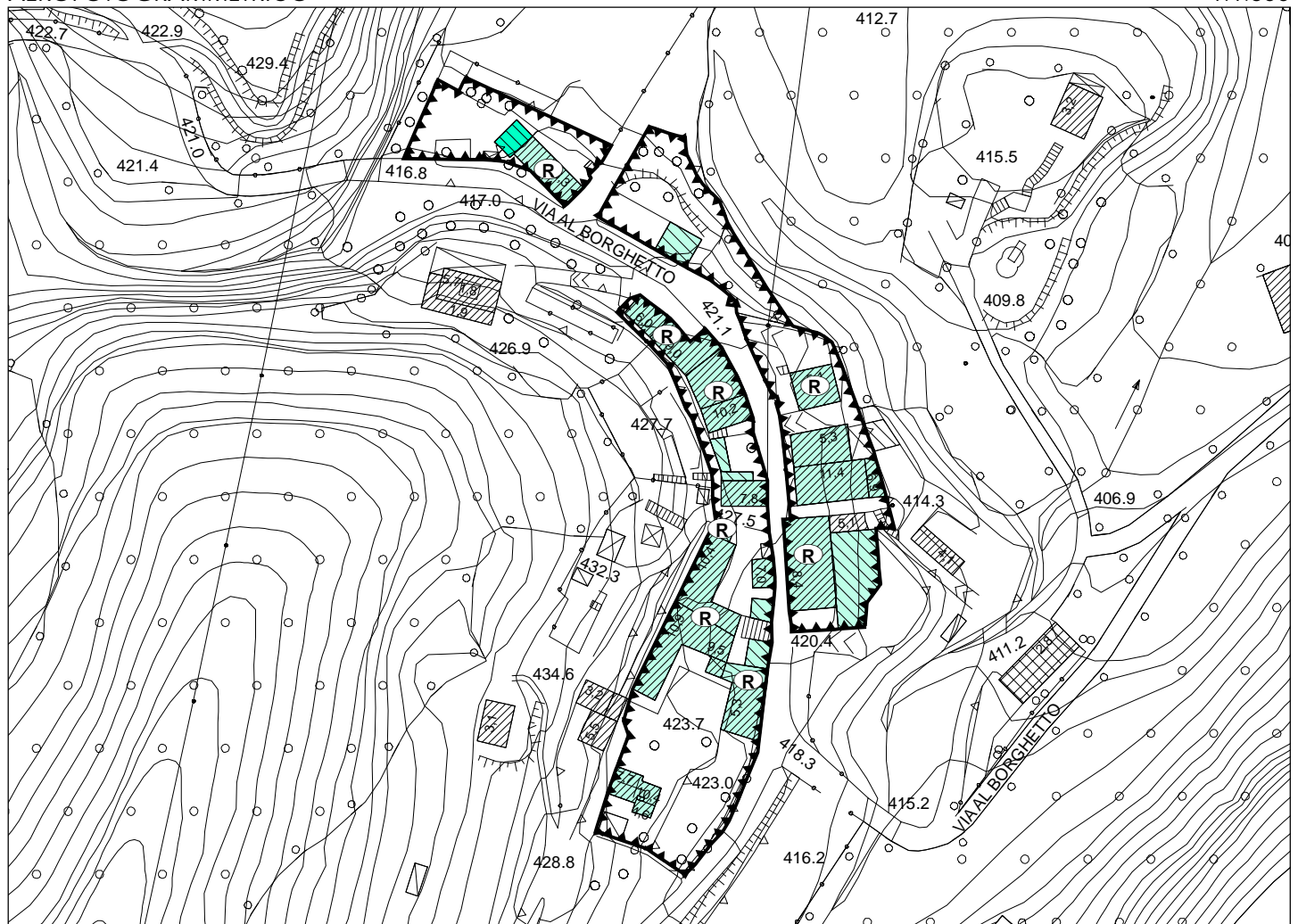
 EDIFICIO RISTRUTTURATO

INQUADRAMENTO TERRITORIALE



AEROFOTOGRAMMETRICO











1:1.500



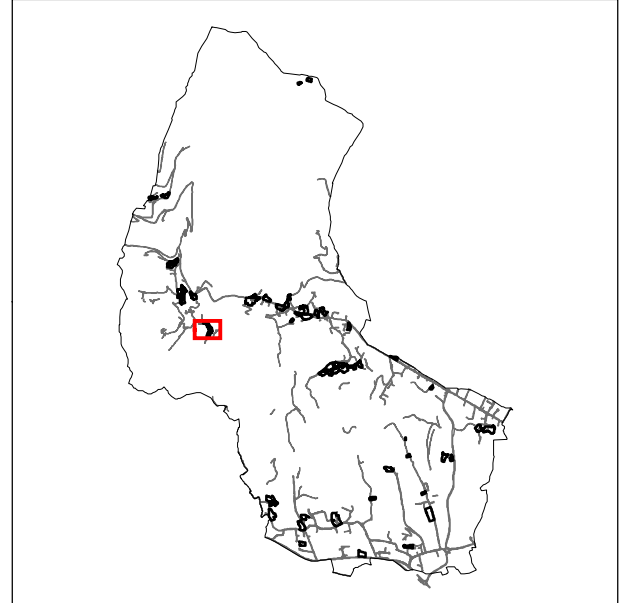


## BORGHETTO

### LEGENDA

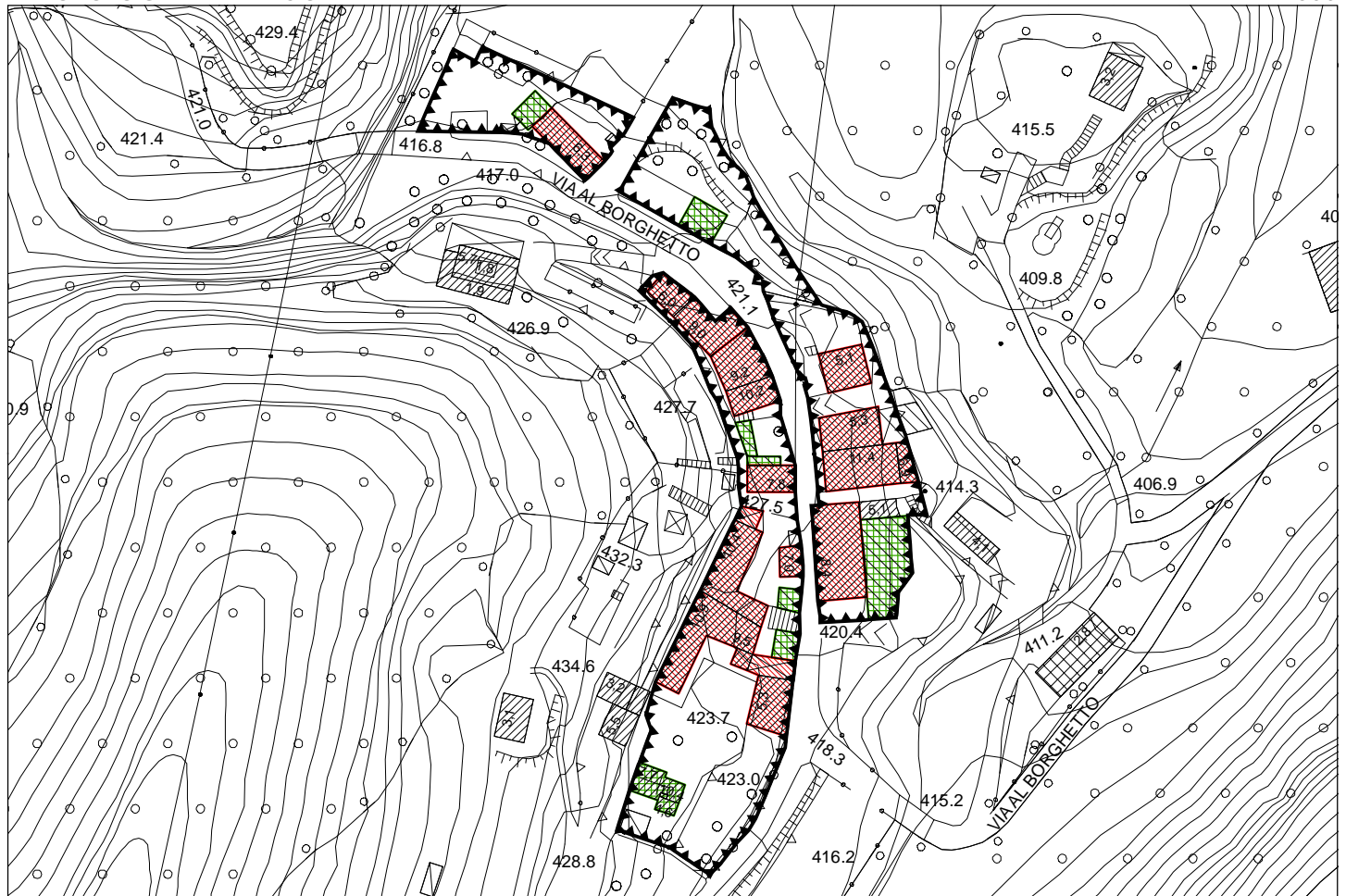
-  PERIMETRO DI NUCLEI E CASCINE ISOLATE DI ANTICA FORMAZIONE
-  PR VIGENTE
-  PR VIGENTE ULTIMATO
-  PIANO DI RECUPERO IN PROGETTO
  
-  R.R. CONSERVAZIONE
-  R.E.1 RISTRUTTURAZIONE EDILIZIA IN PRESENZA DI RESIDENZA
-  R.E.2 RISTRUTTURAZIONE EDILIZIA IN PRESENZA DI RUSTICO
-  D.R. DEMOLIZIONE E RICOSTRUZIONE
-  D DEMOLIZIONE SENZA RICOSTRUZIONE
-  M MANUTENZIONE ORDINARIA E STRAORDINARIA SENZA CAMBIO DI DESTINAZIONE D'USO

### INQUADRAMENTO TERRITORIALE



### AEROFOTOGRAMMETRICO

1:1.500



---

CENTRO STORICO  
BROCCHIONE\_1

---



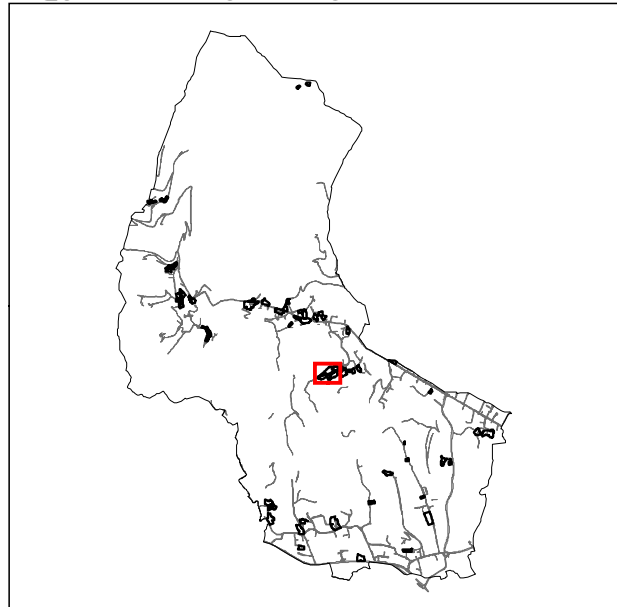


**BROCCHIONE\_1**

ORTOFOTO

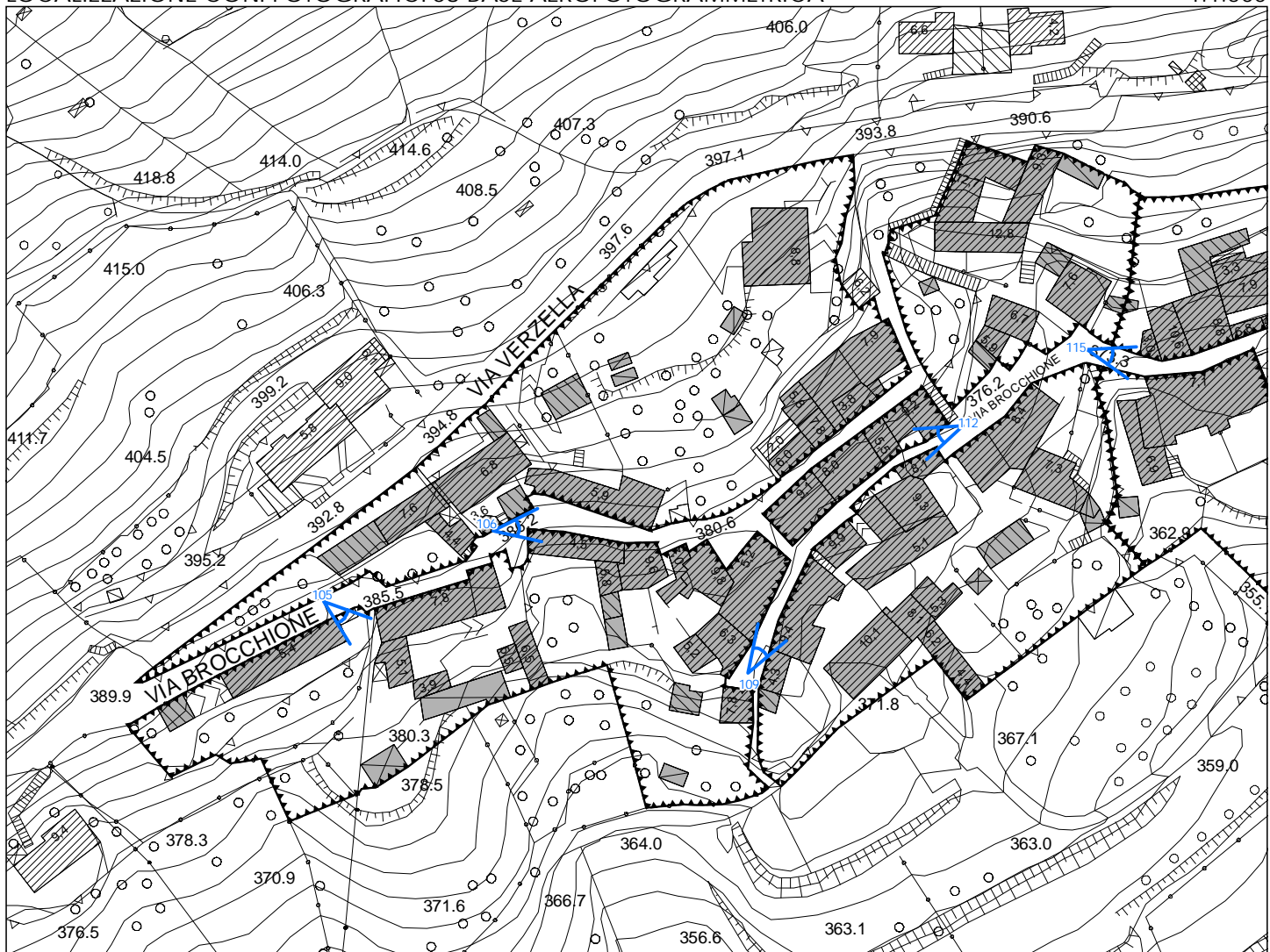


INQUADRAMENTO TERRITORIALE



LOCALIZZAZIONE CONI FOTOGRAFICI SU BASE AEROFOTOGRAMMETRICA

1:1.500





**COMUNE DI PALAZZAGO**  
**Piano Governo del Territorio - Piano delle Regole**  
Nuclei e cascine isolate di antica formazione  
**DOCUMENTAZIONE FOTOGRAFICA**

---



Foto 105



Foto 106



Foto 109



Foto 112




BROCCHIONE\_1

LEGENDA

 PERIMETRO DI NUCLEI E CASCINE ISOLATE DI ANTICA FORMAZIONE

Stato di conservazione

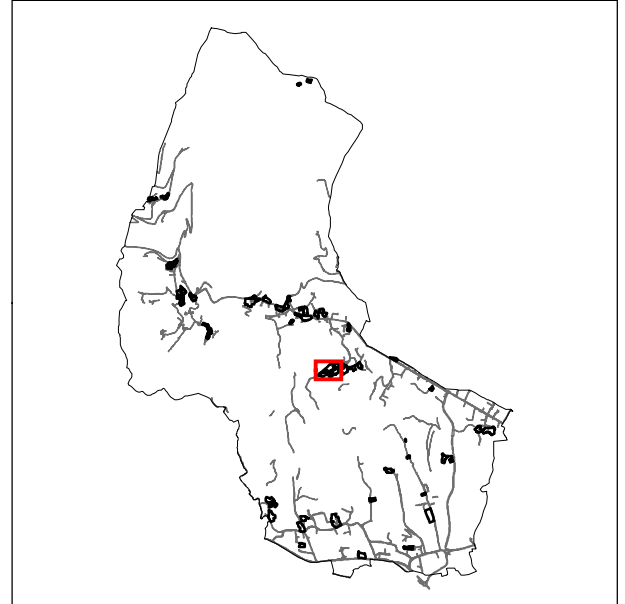
 BUONO

 MEDIOCRE

 PESSIMO

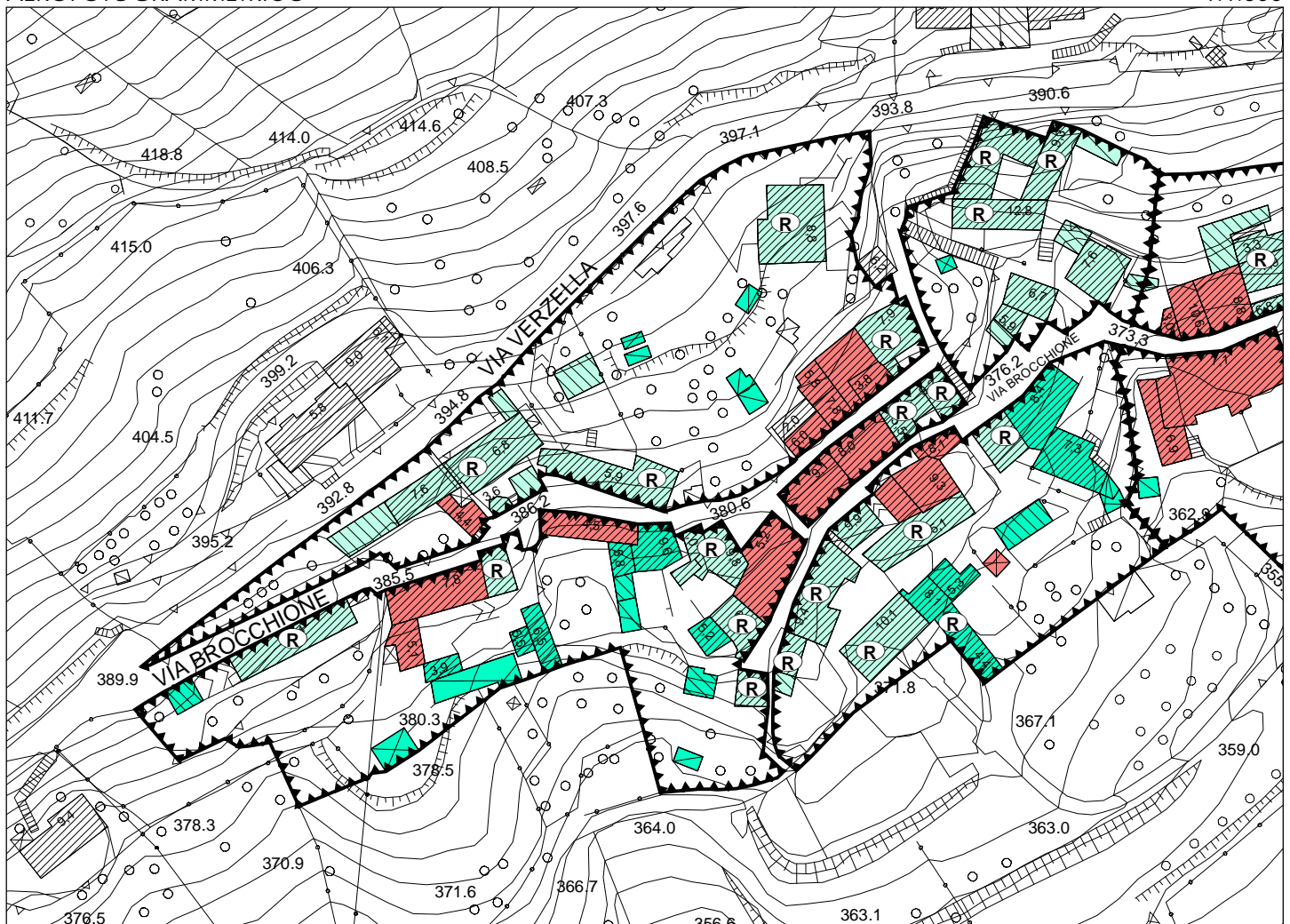
 EDIFICIO RISTRUTTURATO

INQUADRAMENTO TERRITORIALE



AEROFOTOGRAMMETRICO

1:1.500







---

CENTRO STORICO  
BROCCHIONE\_2

---



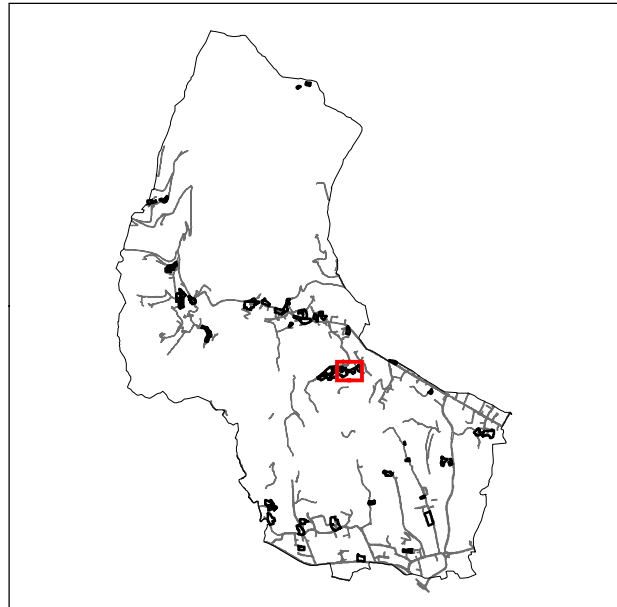


BROCCHIONE\_2

ORTOFOTO

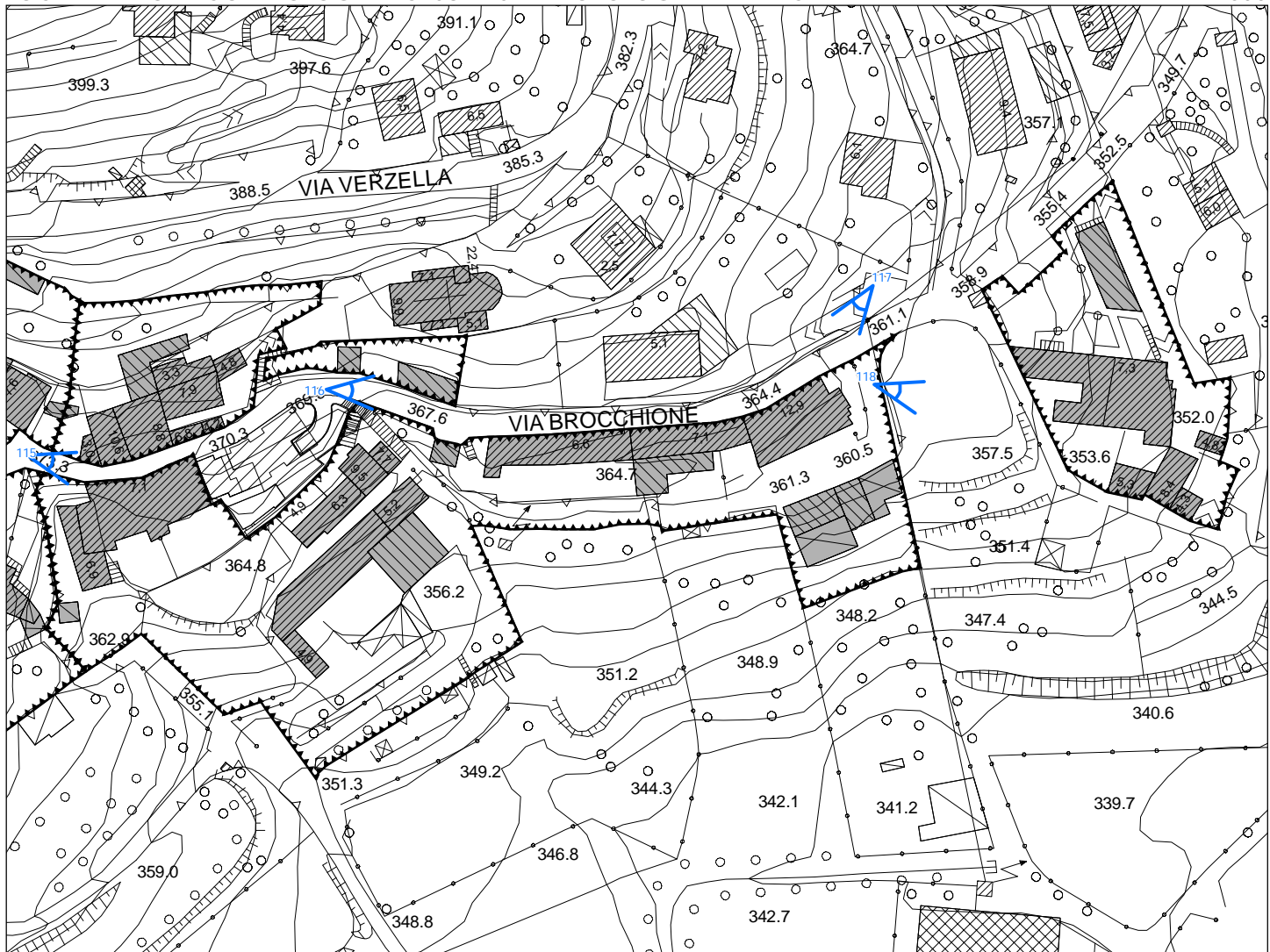


INQUADRAMENTO TERRITORIALE



LOCALIZZAZIONE CONI FOTOGRAFICI SU BASE AEROFOTOGRAMMETRICA

1:1.500





**COMUNE DI PALAZZAGO**  
**Piano Governo del Territorio - Piano delle Regole**  
Nuclei e cascine isolate di antica formazione  
**DOCUMENTAZIONE FOTOGRAFICA**

---



**Foto 115**



**Foto 116**



**Foto 117**



**Foto 118**




BROCCHIONE\_2


LEGENDA

 PERIMETRO DI NUCLEI E CASCINE ISOLATE DI ANTICA FORMAZIONE

Stato di conservazione

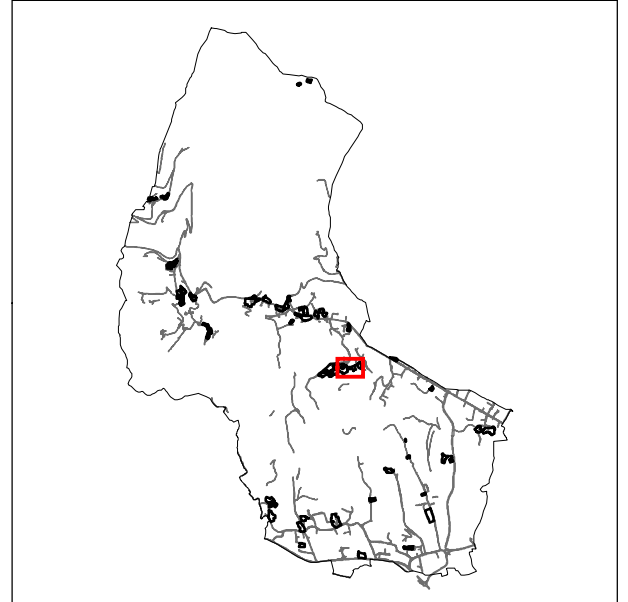
 BUONO

 MEDIOCRE

 PESSIMO

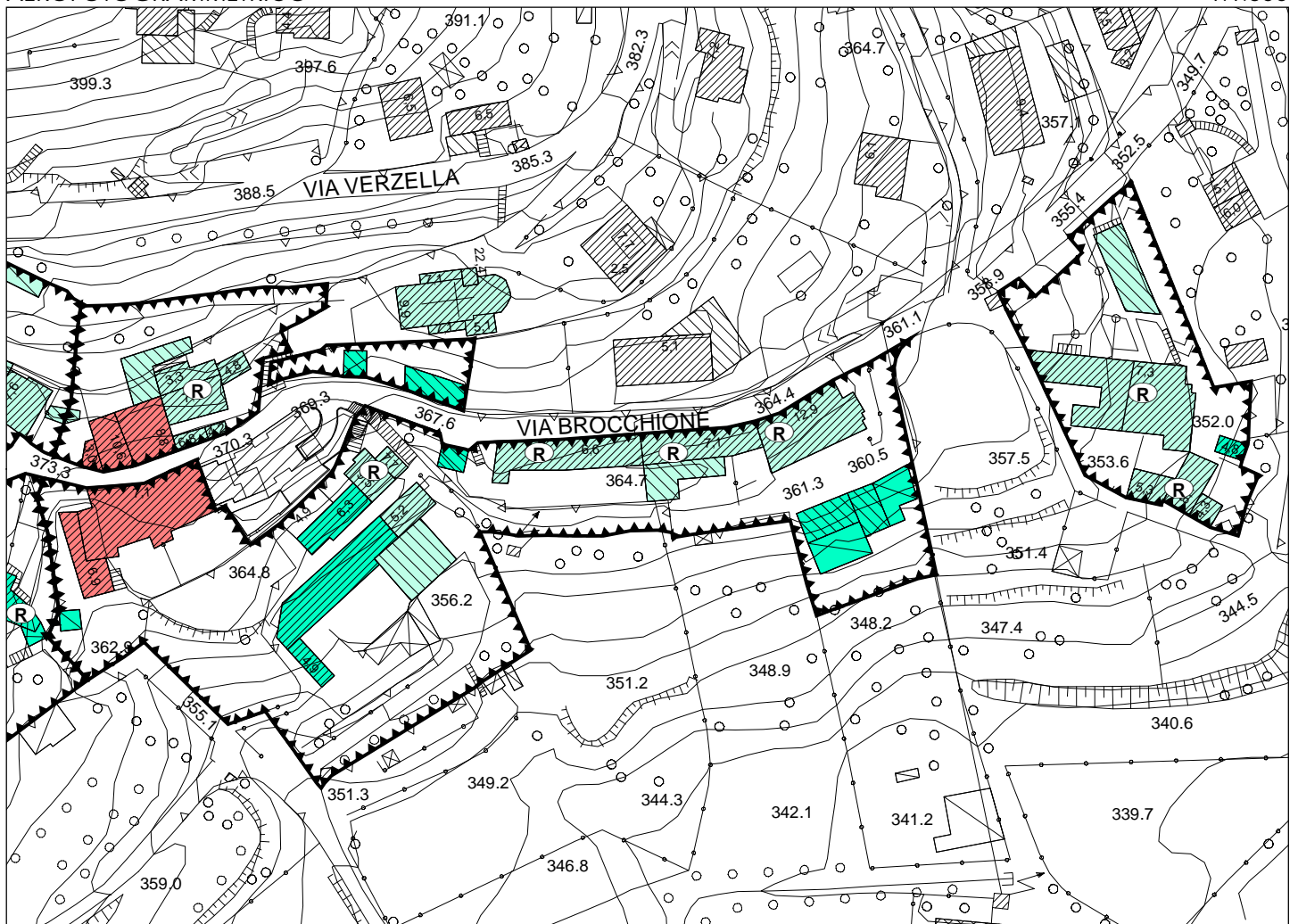
 EDIFICIO RISTRUTTURATO

INQUADRAMENTO TERRITORIALE













AEROFOTOGRAMMETRICO

1:1.500

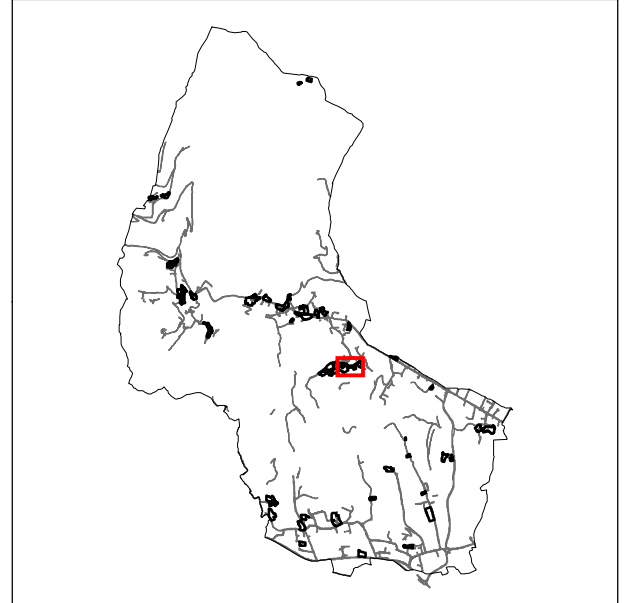




LEGENDA

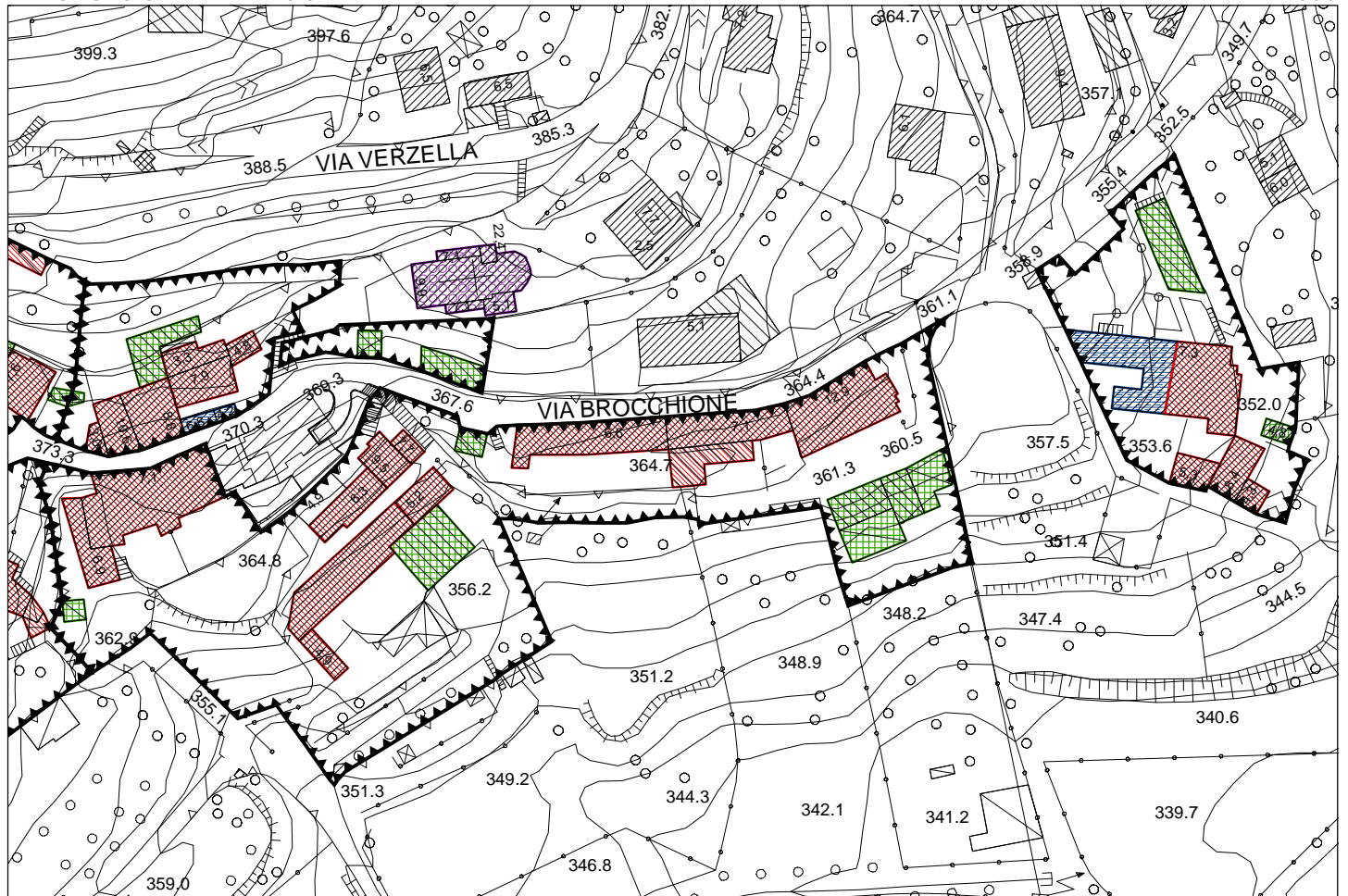
-  PERIMETRO DI NUCLEI E CASCINE ISOLATE DI ANTICA FORMAZIONE
-  PR VIGENTE
-  PR VIGENTE ULTIMATO
-  PIANO DI RECUPERO IN PROGETTO
-  R.R. CONSERVAZIONE
-  R.E.1 RISTRUTTURAZIONE EDILIZIA IN PRESENZA DI RESIDENZA
-  R.E.2 RISTRUTTURAZIONE EDILIZIA IN PRESENZA DI RUSTICO
-  D.R. DEMOLIZIONE E RICOSTRUZIONE
-  D DEMOLIZIONE SENZA RICOSTRUZIONE
-  M MANUTENZIONE ORDINARIA E STRAORDINARIA SENZA CAMBIO DI DESTINAZIONE D'USO

INQUADRAMENTO TERRITORIALE



AEROFOTOGRAMMETRICO

1:1.500



---

CENTRO STORICO  
BRUGHIERA

---





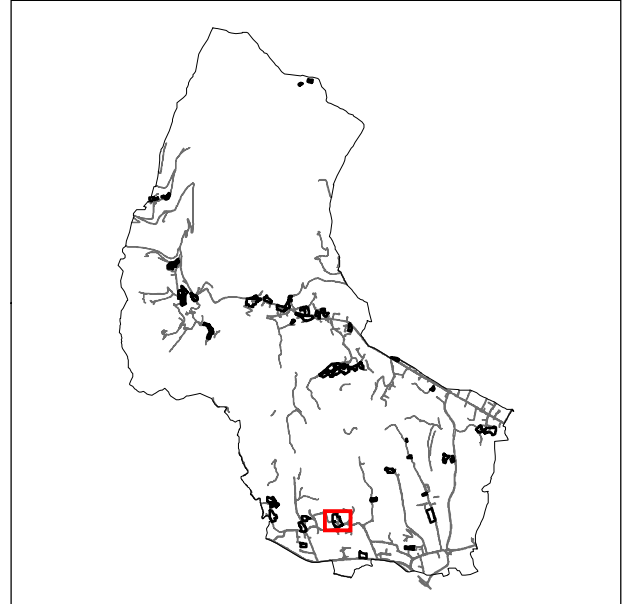


## BRUGHERA

ORTOFOTO

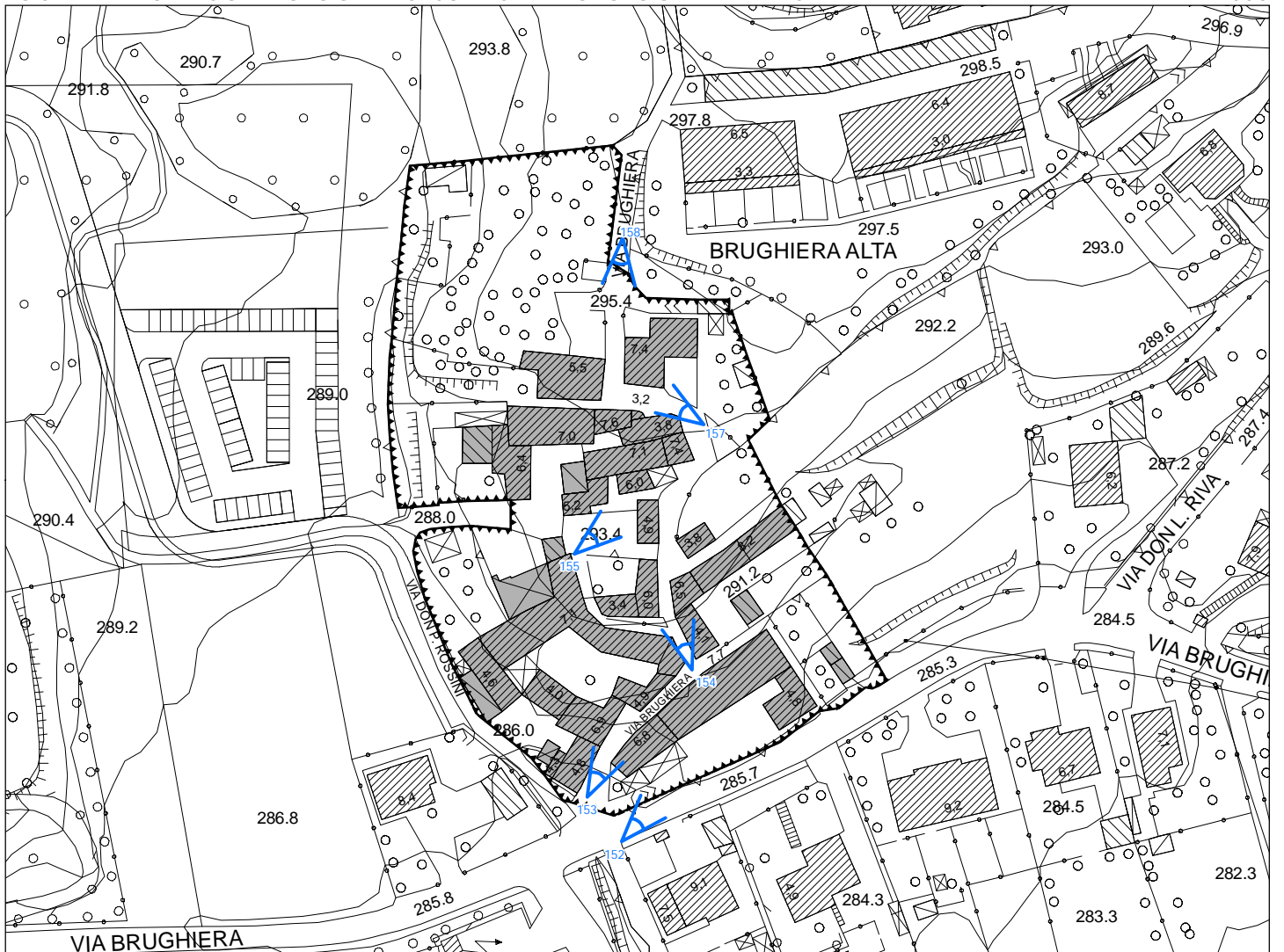


INQUADRAMENTO TERRITORIALE



LOCALIZZAZIONE CONI FOTOGRAFICI SU BASE AEROFOTOGRAMMETRICA

1:1.500





**COMUNE DI PALAZZAGO**  
**Piano Governo del Territorio - Piano delle Regole**  
Nuclei e cascine isolate di antica formazione  
**DOCUMENTAZIONE FOTOGRAFICA**

---



**Foto 152**



**Foto 153**



**Foto 154**



**Foto 155**



**COMUNE DI PALAZZAGO**  
**Piano Governo del Territorio - Piano delle Regole**

Nuclei e cascine isolate di antica formazione

**DOCUMENTAZIONE FOTOGRAFICA**

---



Foto 157



Foto 158




BRUGHIERA

LEGENDA

 PERIMETRO DI NUCLEI E CASCINE ISOLATE DI ANTICA FORMAZIONE

Stato di conservazione

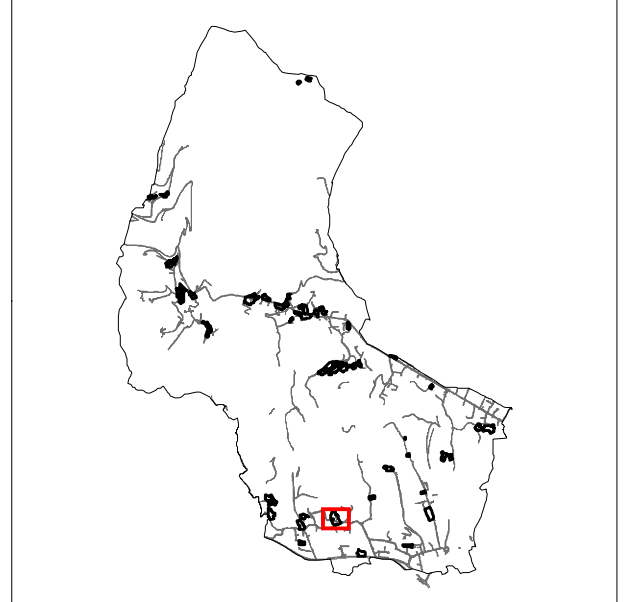
 BUONO

 MEDIOCRE

 PESSIMO

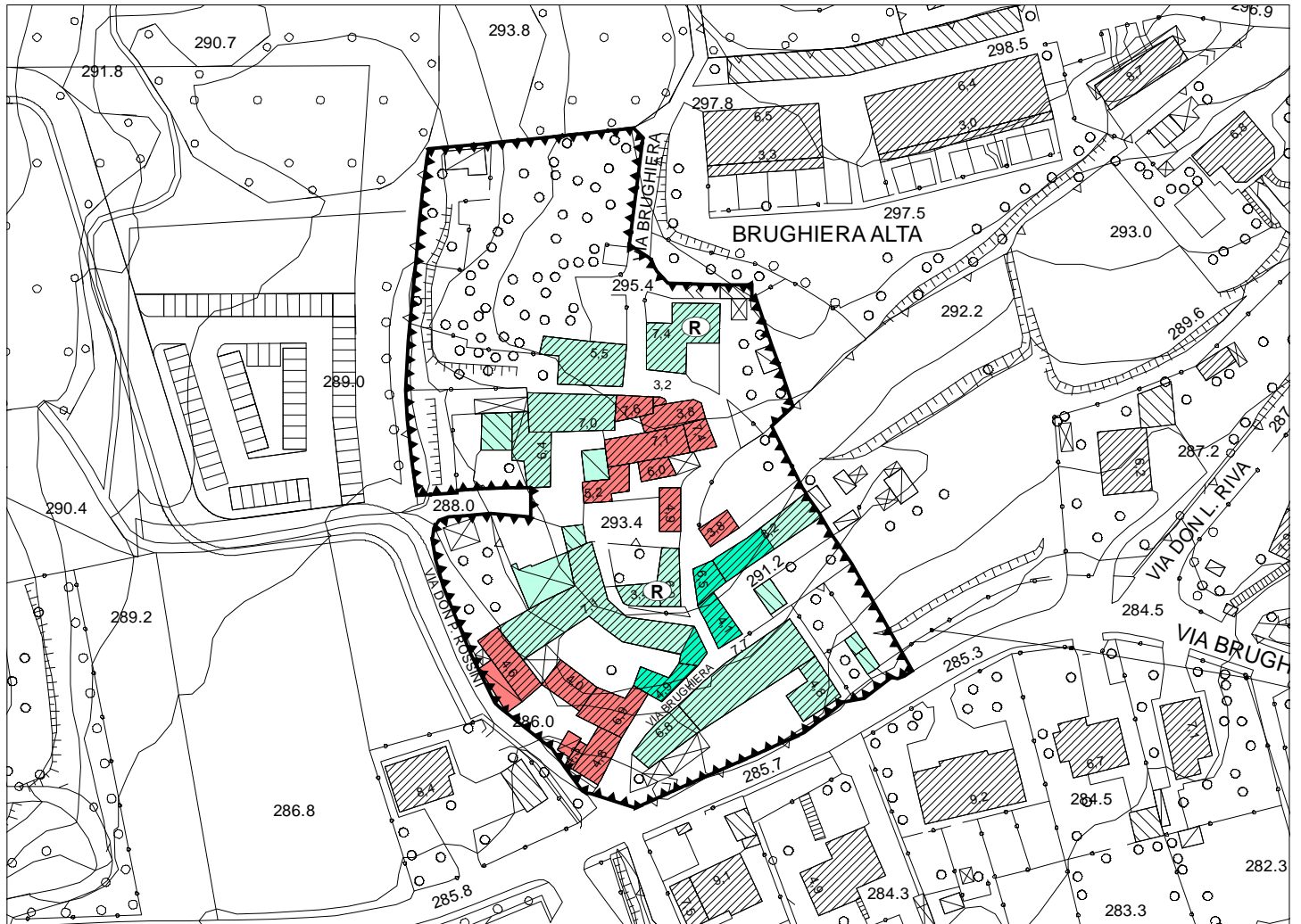
 EDIFICIO RISTRUTTURATO

INQUADRAMENTO TERRITORIALE



AEROFOTOGRAMMETRICO











1:1.500



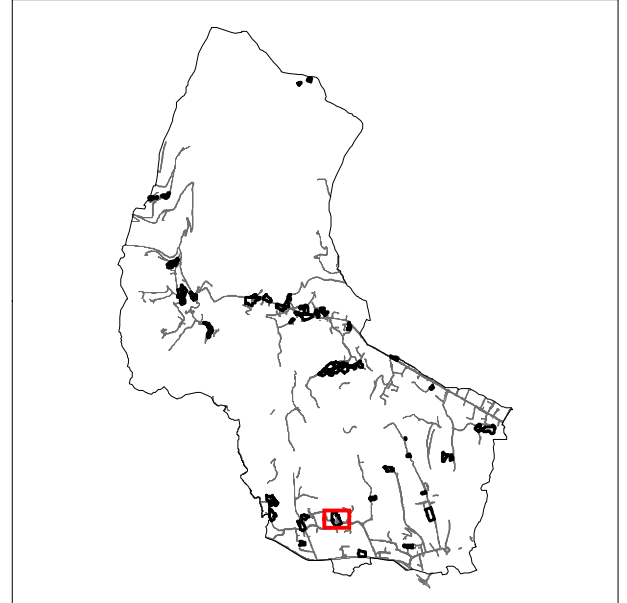


## BRUGHIERA

### LEGENDA

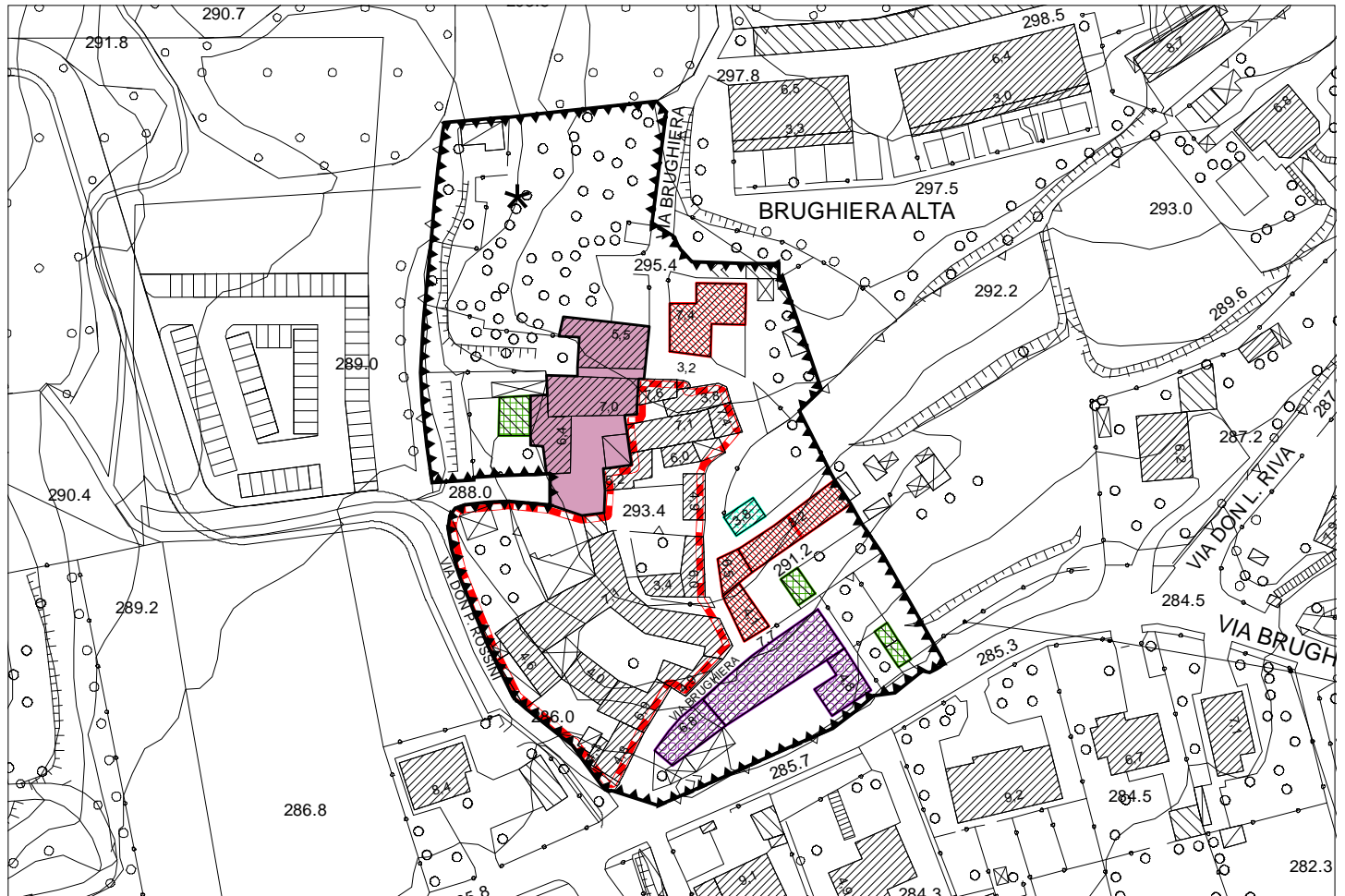
-  PERIMETRO DI NUCLEI E CASCINE ISOLATE DI ANTICA FORMAZIONE
-  PR VIGENTE
-  PR VIGENTE ULTIMATO
-  PIANO DI RECUPERO IN PROGETTO
  
-  R.R. CONSERVAZIONE
-  R.E.1 RISTRUTTURAZIONE EDILIZIA IN PRESENZA DI RESIDENZA
-  R.E.2 RISTRUTTURAZIONE EDILIZIA IN PRESENZA DI RUSTICO
-  D.R. DEMOLIZIONE E RICOSTRUZIONE
-  D DEMOLIZIONE SENZA RICOSTRUZIONE
-  M MANUTENZIONE ORDINARIA E STRAORDINARIA SENZA CAMBIO DI DESTINAZIONE D'USO

### INQUADRAMENTO TERRITORIALE



### AEROFOTOGRAMMETRICO

1:1.500



\* Viene concessa la possibilità di realizzare un edificio unifamiliare tramite 'Permesso Edilizio Convenzionato' con i seguenti parametri: src = 100,00mq - H = 4,50m - Dc = 5,00m - Ds = 5,00m - De = 10,00m



CENTRO STORICO  
BURLIGO

---

---





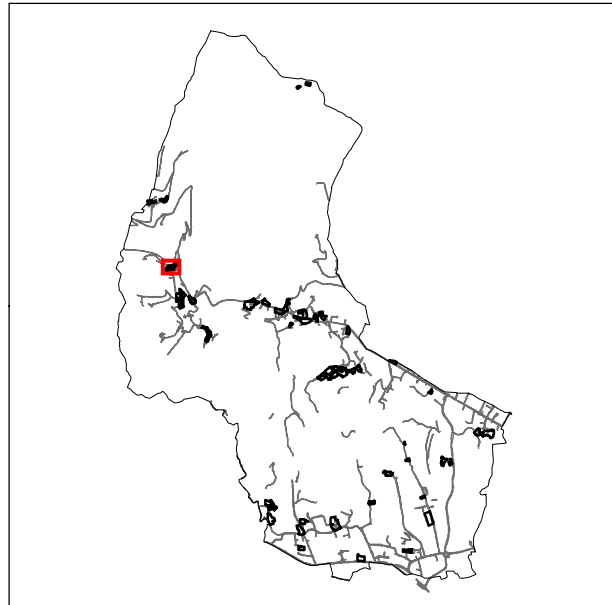


**BURLIGO**

ORTOFOTO

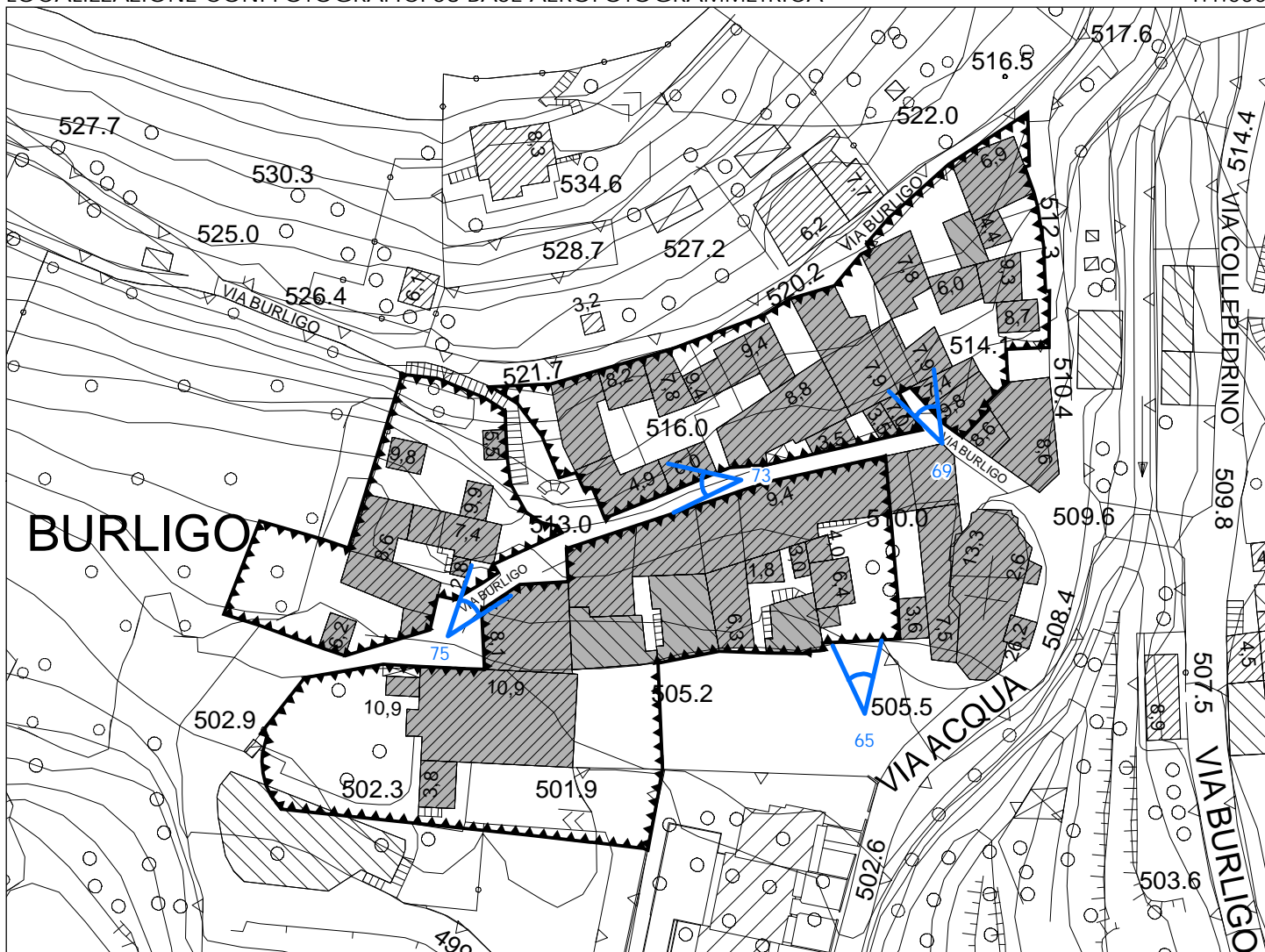


INQUADRAMENTO TERRITORIALE



LOCALIZZAZIONE CONI FOTOGRAFICI SU BASE AEROFOTOGRAMMETRICA

1:1.000





**COMUNE DI PALAZZAGO**  
**Piano Governo del Territorio - Piano delle Regole**

Nuclei e cascine isolate di antica formazione

**DOCUMENTAZIONE FOTOGRAFICA**

---



Foto 69



Foto 73



Foto 65













Foto 75





**BURLIGO**

LEGENDA

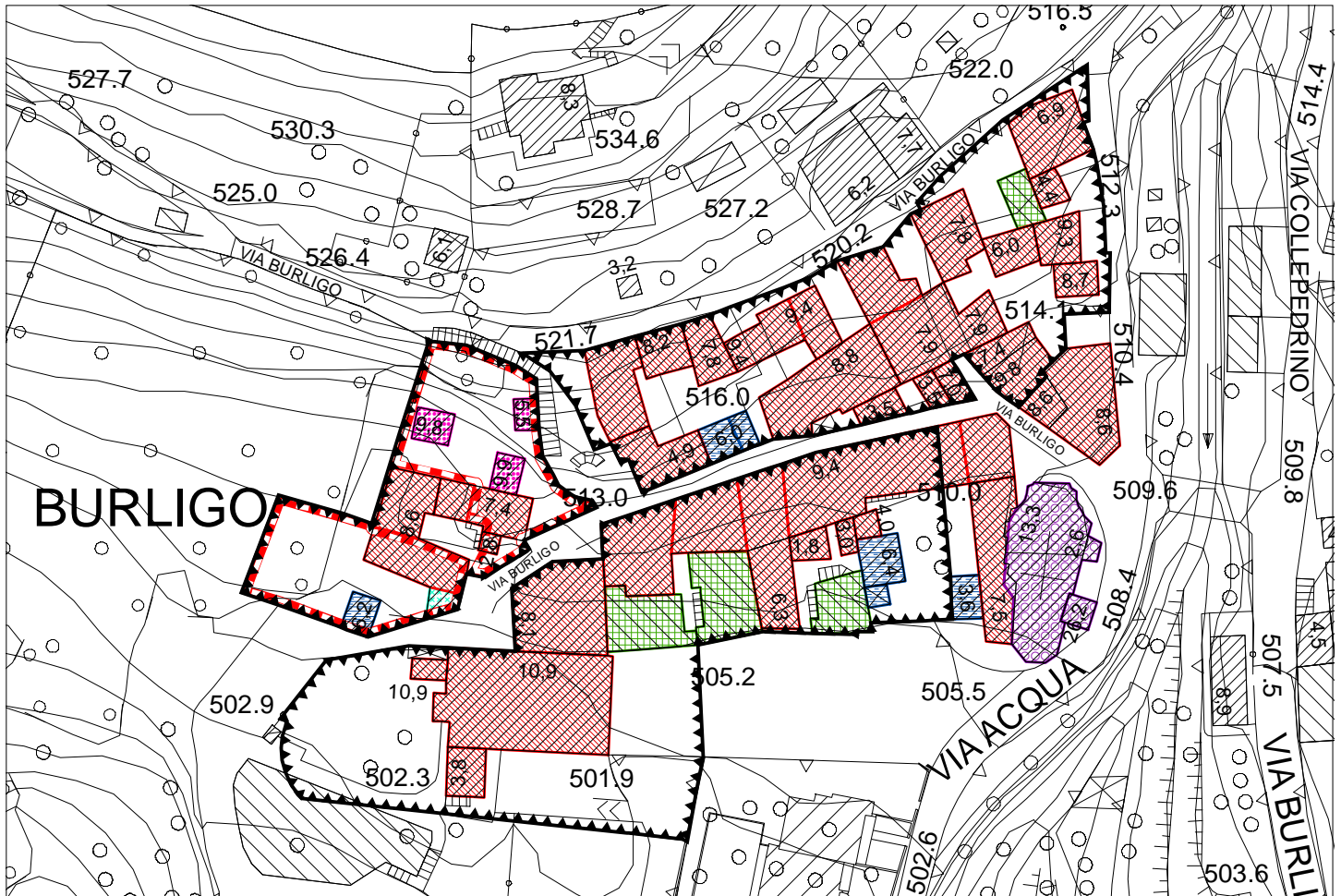
-  PERIMETRO DI NUCLEI E CASCINE ISOLATE DI ANTICA FORMAZIONE
-  PR VIGENTE
-  PR VIGENTE ULTIMATO
-  PIANO DI RECUPERO IN PROGETTO
  
-  R.R. CONSERVAZIONE
-  R.E.1 RISTRUTTURAZIONE EDILIZIA IN PRESENZA DI RESIDENZA
-  R.E.2 RISTRUTTURAZIONE EDILIZIA IN PRESENZA DI RUSTICO
-  D.R. DEMOLIZIONE E RICOSTRUZIONE
-  D DEMOLIZIONE SENZA RICOSTRUZIONE
-  M MANUTENZIONE ORDINARIA E STRAORDINARIA SENZA CAMBIO DI DESTINAZIONE D'USO

INQUADRAMENTO TERRITORIALE



AEROFOTOGRAMMETRICO

1:1.000



---

CENTRO STORICO  
CA ANNUNCIATA

---



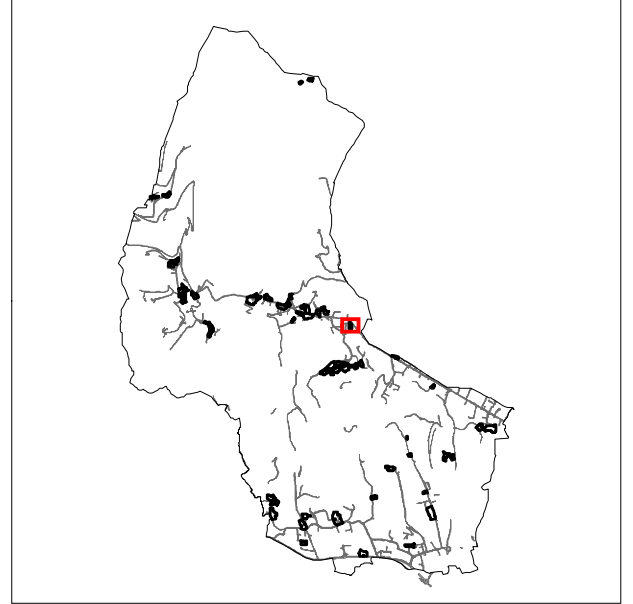


## CA ANNUNCIATA

ORTOFOTO

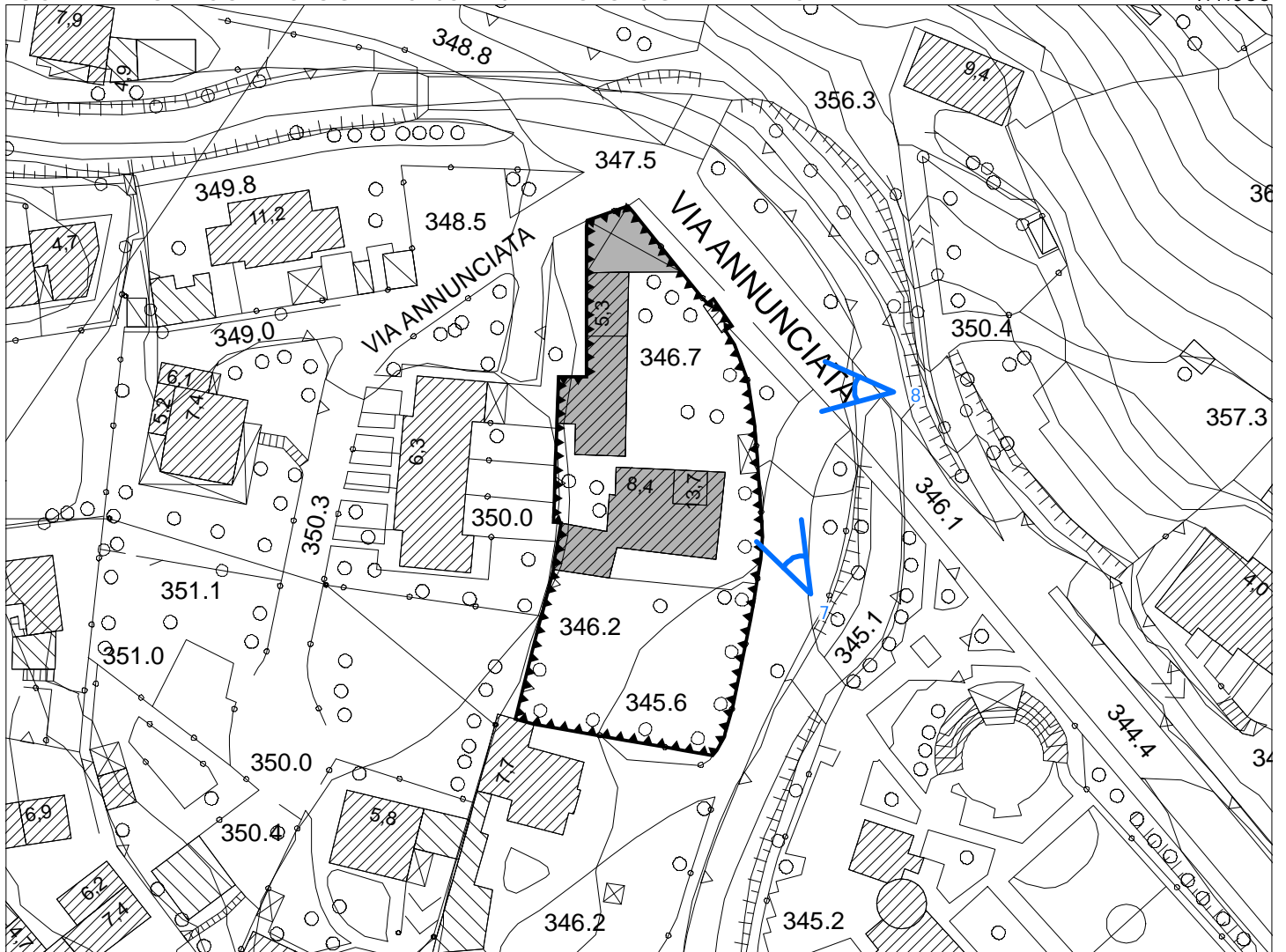


INQUADRAMENTO TERRITORIALE



LOCALIZZAZIONE CONI FOTOGRAFICI SU BASE AEROFOTOGRAMMETRICA

1:1.000





**COMUNE DI PALAZZAGO**  
**Piano Governo del Territorio - Piano delle Regole**

Nuclei e cascine isolate di antica formazione

**DOCUMENTAZIONE FOTOGRAFICA**

---



Foto 7



Foto 8






## CA ANNUNCIATA

### LEGENDA

 PERIMETRO DI NUCLEI E CASCINE ISOLATE DI ANTICA FORMAZIONE

Stato di conservazione

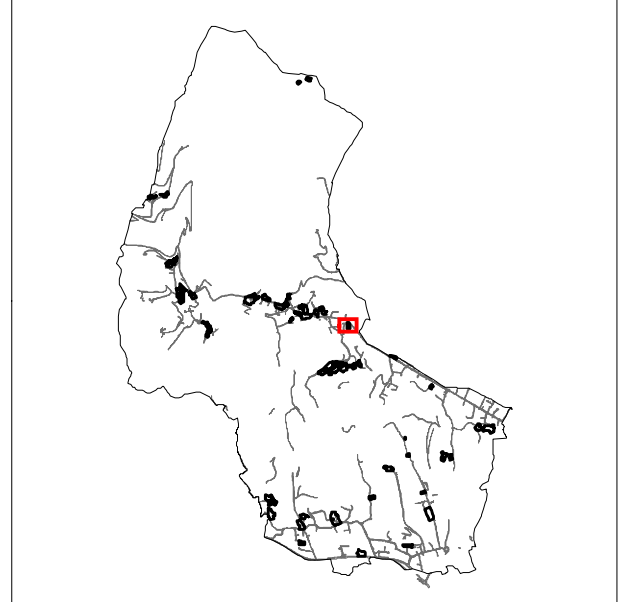
 BUONO

 MEDIOCRE

 PESSIMO

 EDIFICIO RISTRUTTURATO

### INQUADRAMENTO TERRITORIALE



### AEROFOTOGRAMMETRICO











1:1.000





## CA ANNUNCIATA

### LEGENDA

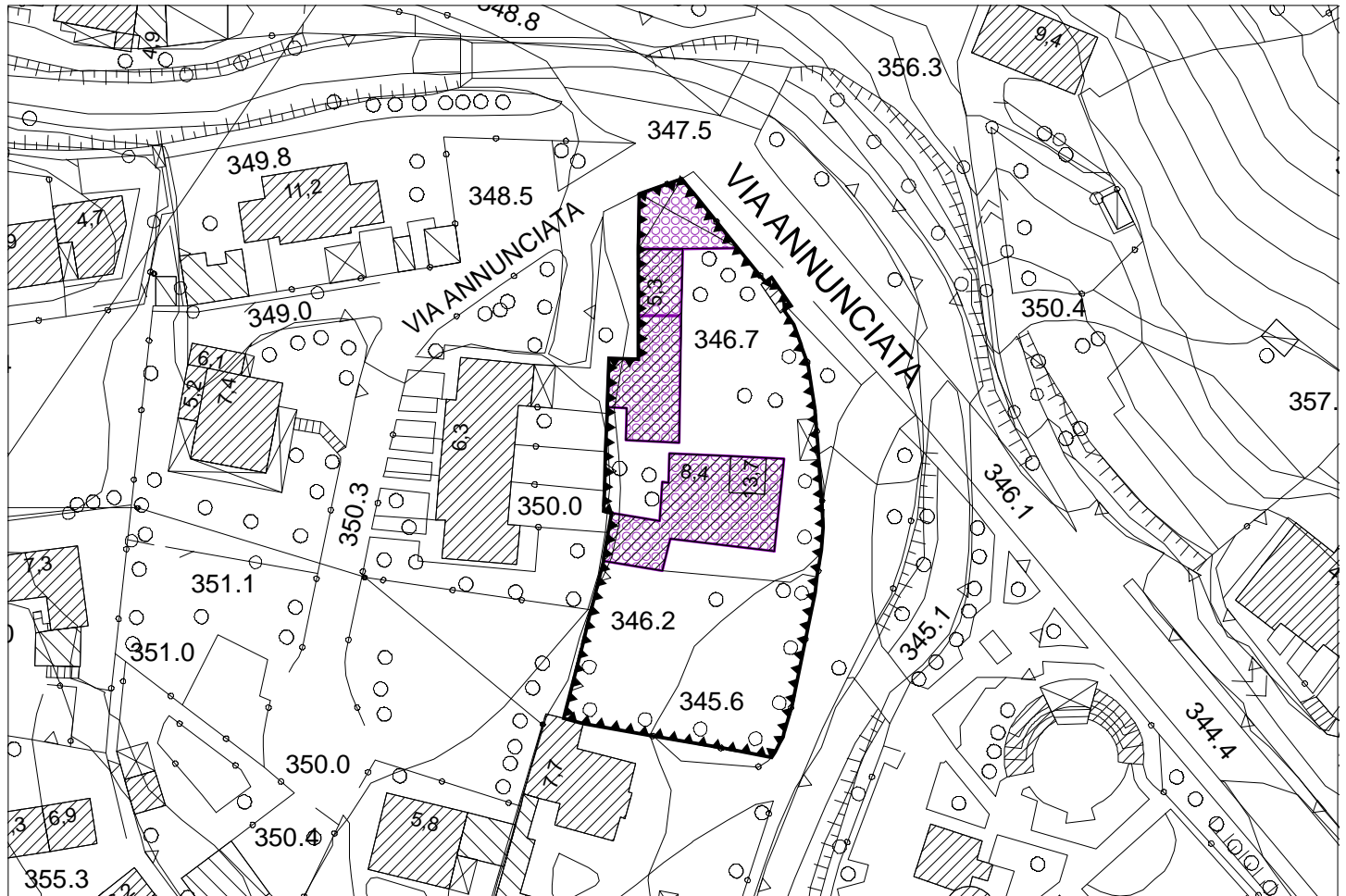
-  PERIMETRO DI NUCLEI E CASCINE ISOLATE DI ANTICA FORMAZIONE
-  PR VIGENTE
-  PR VIGENTE ULTIMATO
-  PIANO DI RECUPERO IN PROGETTO
-  R.R. CONSERVAZIONE
-  R.E.1 RISTRUTTURAZIONE EDILIZIA IN PRESENZA DI RESIDENZA
-  R.E.2 RISTRUTTURAZIONE EDILIZIA IN PRESENZA DI RUSTICO
-  D.R. DEMOLIZIONE E RICOSTRUZIONE
-  D DEMOLIZIONE SENZA RICOSTRUZIONE
-  M MANUTENZIONE ORDINARIA E STRAORDINARIA SENZA CAMBIO DI DESTINAZIONE D'USO

### INQUADRAMENTO TERRITORIALE



### AEROFOTOGRAMMETRICO

1:1.000



CENTRO STORICO  
CA CURTI

---

---



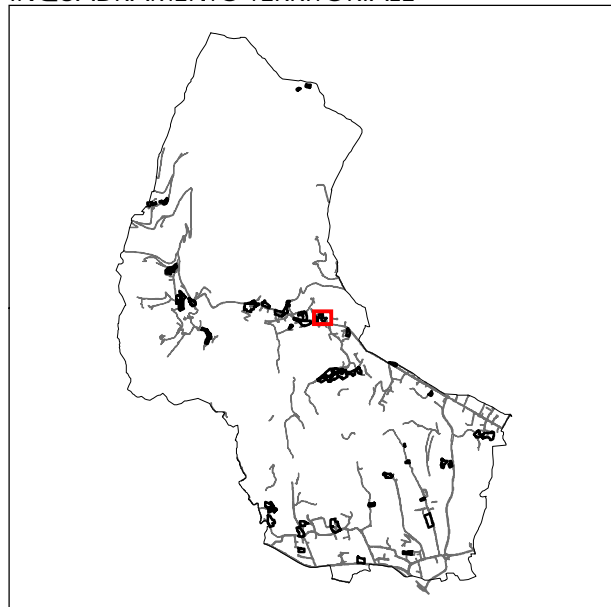


CA CURTI

ORTOFOTO

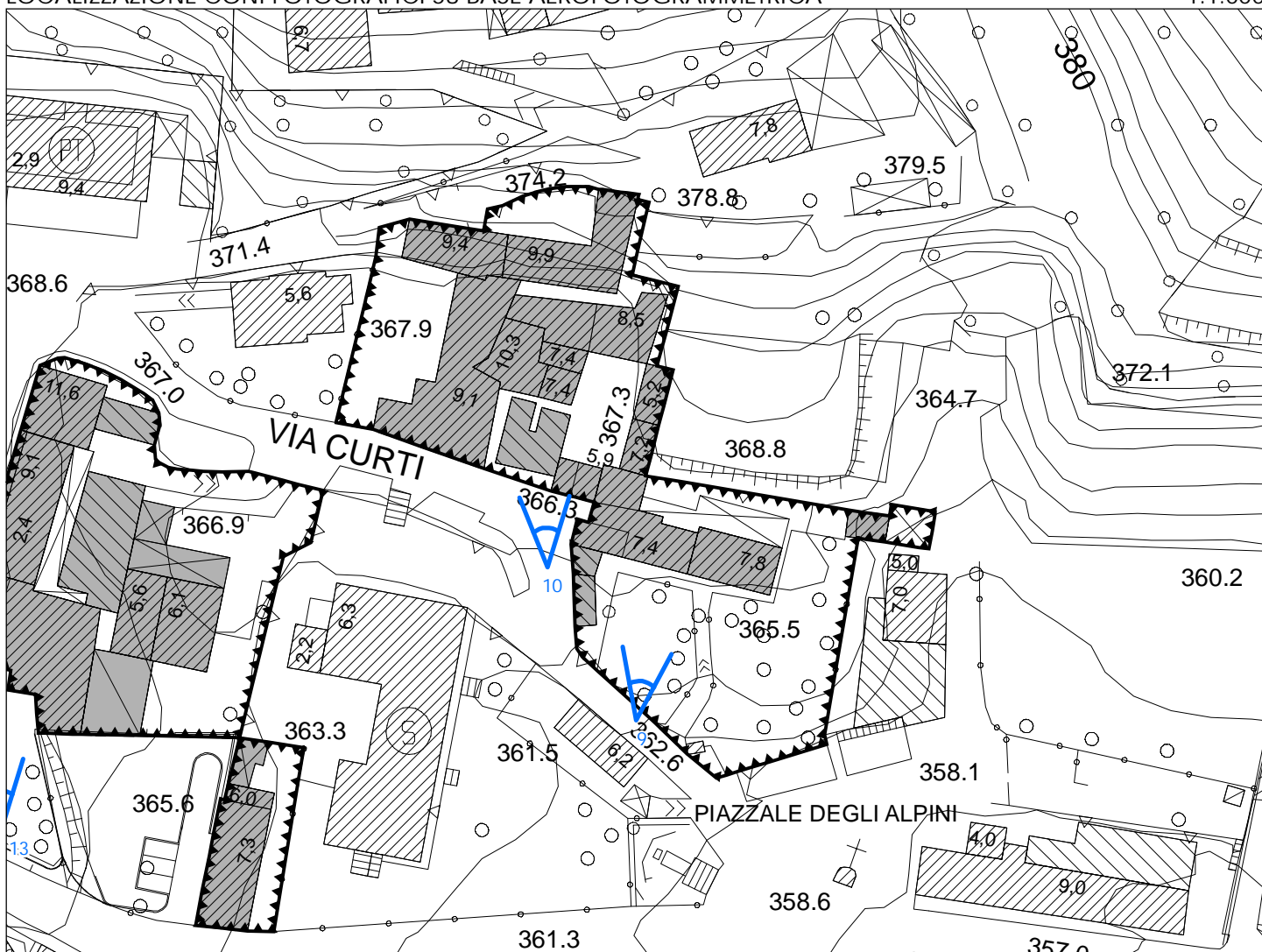


INQUADRAMENTO TERRITORIALE



LOCALIZZAZIONE CONI FOTOGRAFICI SU BASE AEROFOTOGRAMMETRICA

1:1.000





**COMUNE DI PALAZZAGO**  
**Piano Governo del Territorio - Piano delle Regole**

Nuclei e cascine isolate di antica formazione

**DOCUMENTAZIONE FOTOGRAFICA**

---



Foto 9



Foto 10




CA CURTI

LEGENDA

 PERIMETRO DI NUCLEI E CASCINE ISOLATE DI ANTICA FORMAZIONE

Stato di conservazione

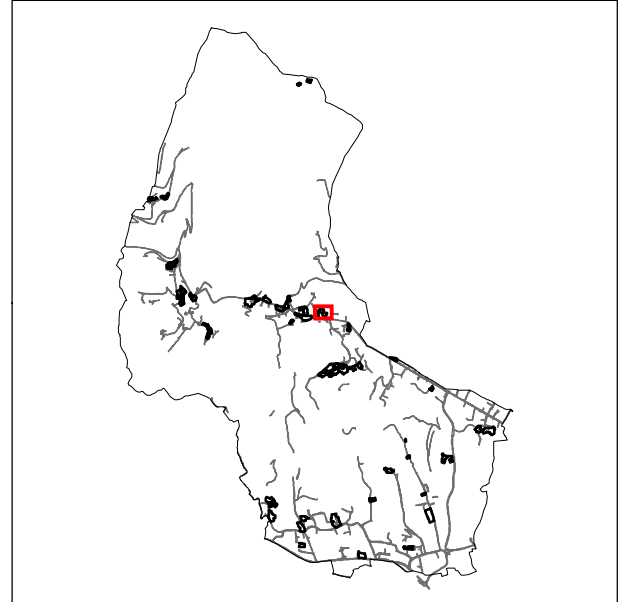
 BUONO

 MEDIOCRE

 PESSIMO

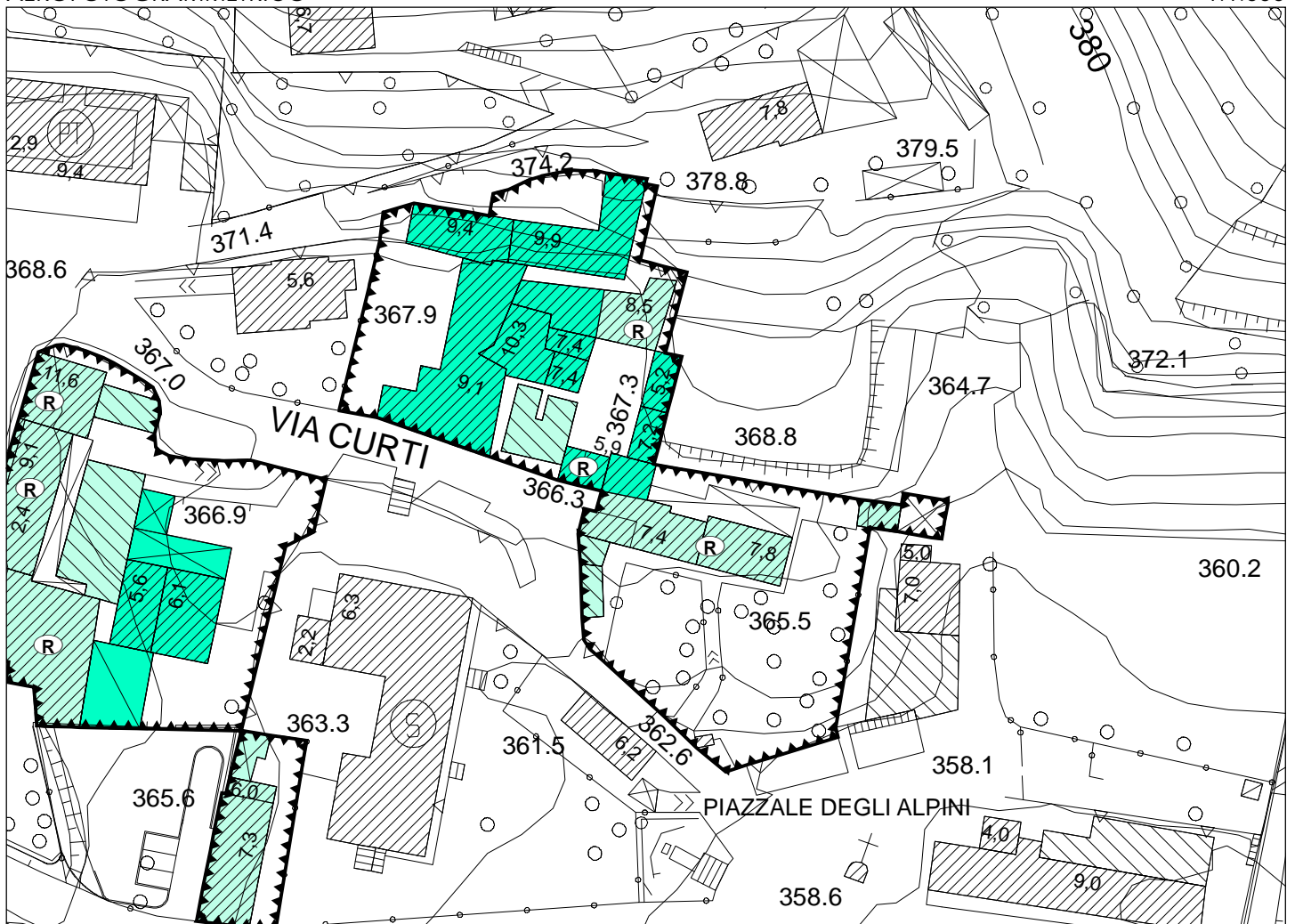
 EDIFICIO RISTRUTTURATO

INQUADRAMENTO TERRITORIALE













AEROFOTOGRAMMETRICO

1:1.000

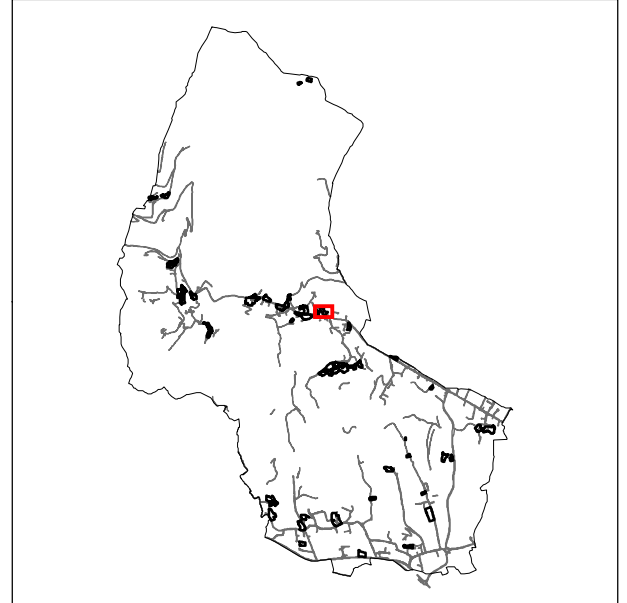




LEGENDA

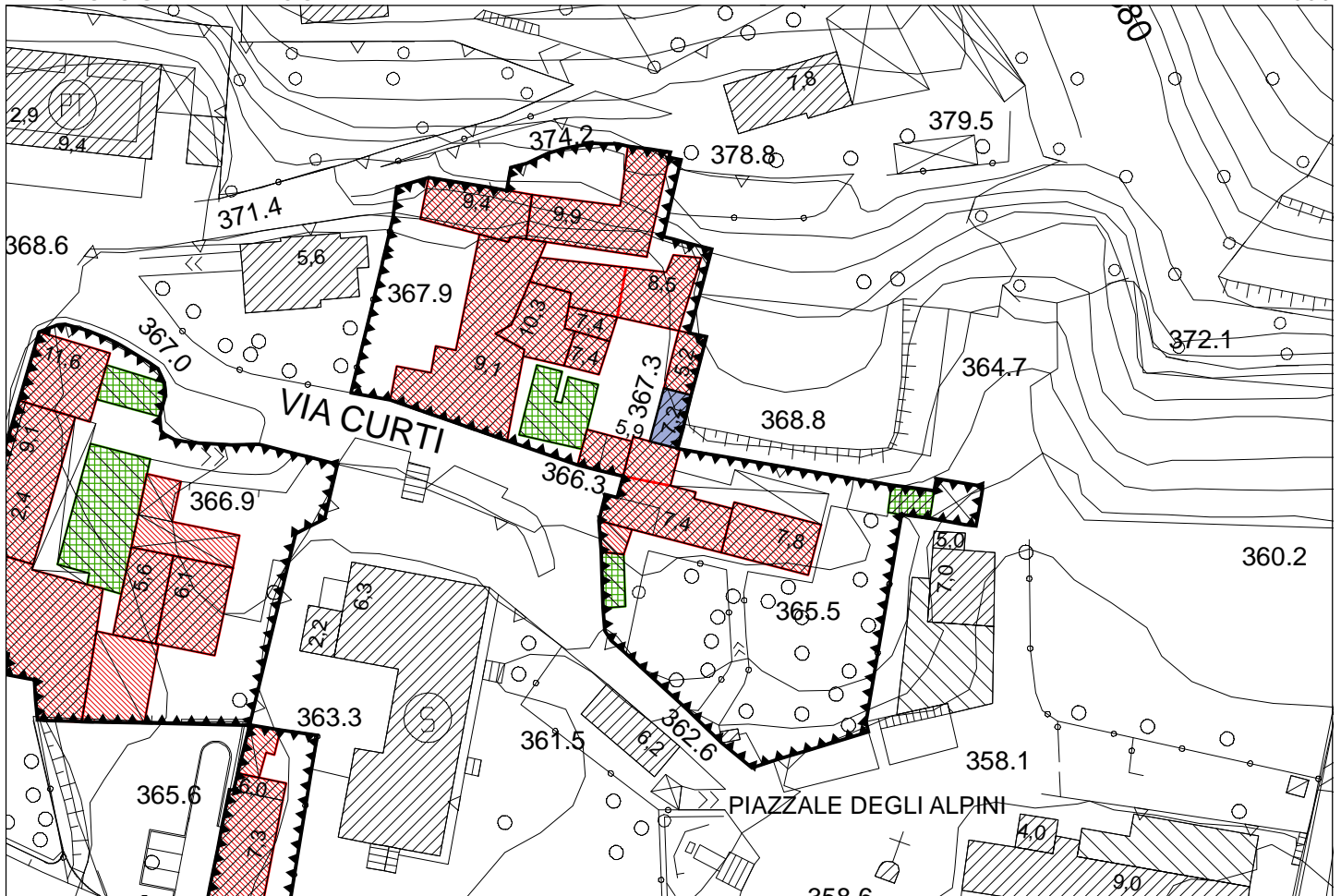
-  PERIMETRO DI NUCLEI E CASCINE ISOLATE DI ANTICA FORMAZIONE
-  PR VIGENTE
-  PR VIGENTE ULTIMATO
-  PIANO DI RECUPERO IN PROGETTO
  
-  R.R. CONSERVAZIONE
-  R.E.1 RISTRUTTURAZIONE EDILIZIA IN PRESENZA DI RESIDENZA
-  R.E.2 RISTRUTTURAZIONE EDILIZIA IN PRESENZA DI RUSTICO
-  D.R. DEMOLIZIONE E RICOSTRUZIONE
-  D DEMOLIZIONE SENZA RICOSTRUZIONE
-  M MANUTENZIONE ORDINARIA E STRAORDINARIA SENZA CAMBIO DI DESTINAZIONE D'USO

INQUADRAMENTO TERRITORIALE



AEROFOTOGRAMMETRICO

1:1.000





---

CENTRO STORICO  
CA QUARENZO

---



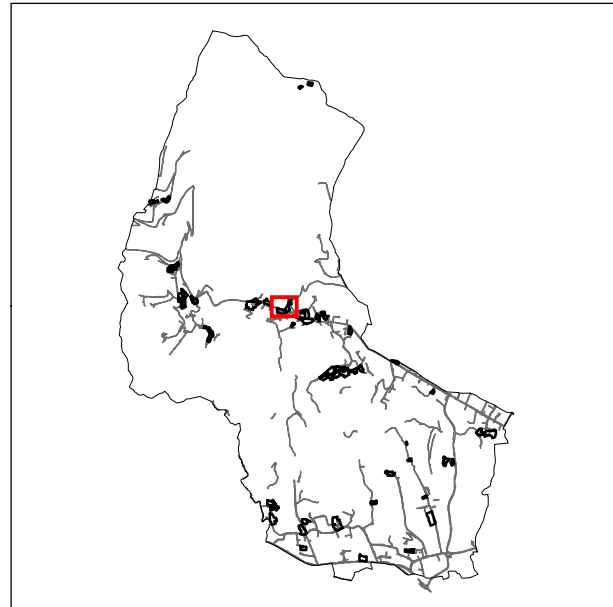


## CA QUARENCO

ORTOFOTO

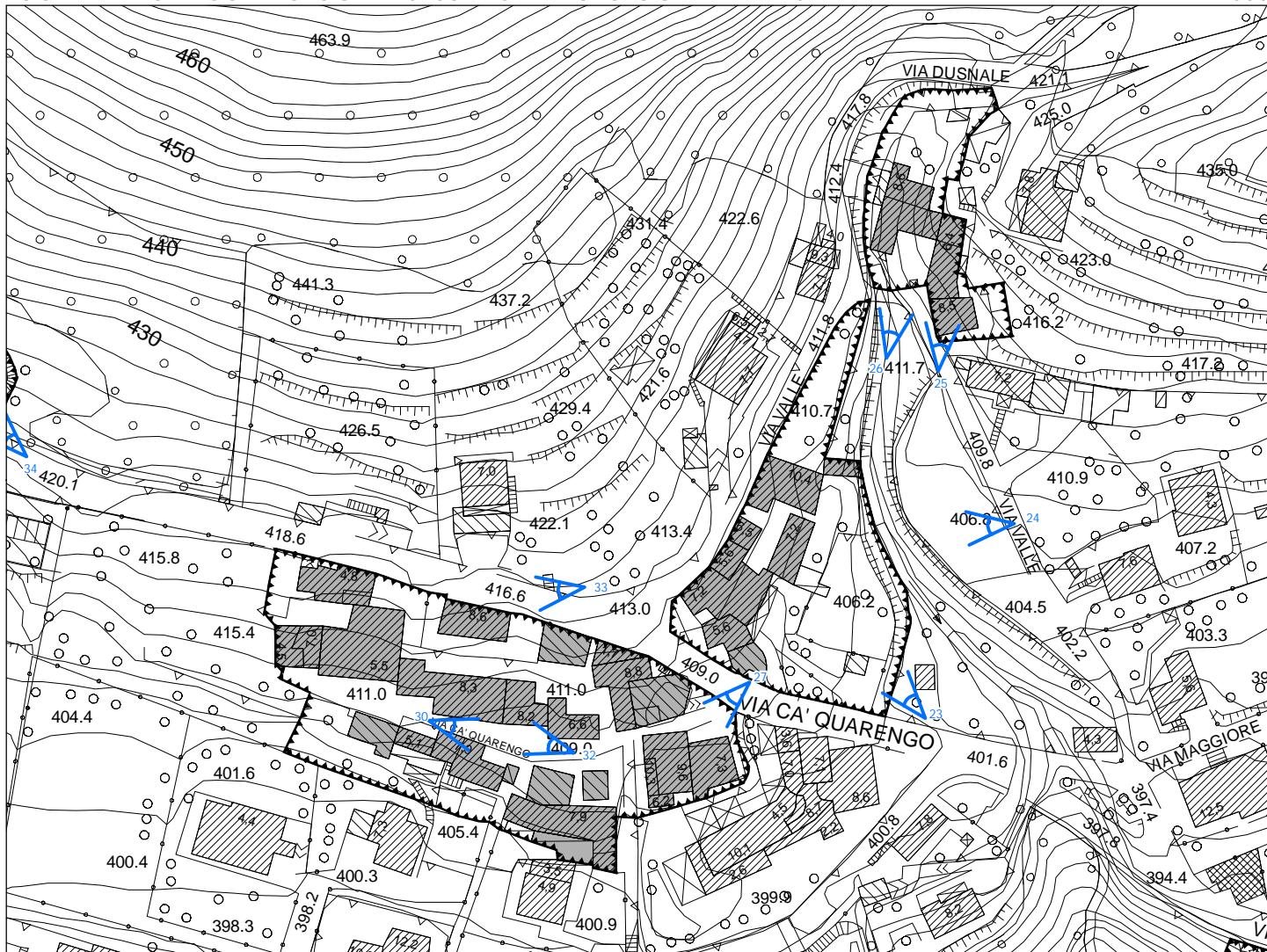


INQUADRAMENTO TERRITORIALE



LOCALIZZAZIONE CONI FOTOGRAFICI SU BASE AEROFOTOGRAMMETRICA

1:1.500





**COMUNE DI PALAZZAGO**  
**Piano Governo del Territorio - Piano delle Regole**

Nuclei e cascine isolate di antica formazione

**DOCUMENTAZIONE FOTOGRAFICA**

---



Foto 23



Foto 24



Foto 25



Foto 26



**COMUNE DI PALAZZO**  
**Piano Governo del Territorio - Piano delle Regole**

Nuclei e cascine isolate di antica formazione

**DOCUMENTAZIONE FOTOGRAFICA**

---



Foto 27



Foto 30



Foto 32



Foto 33




## CA QUARENZO


### LEGENDA

 PERIMETRO DI NUCLEI E CASCINE ISOLATE DI ANTICA FORMAZIONE

Stato di conservazione

 BUONO

 MEDIOCRE

 PESSIMO

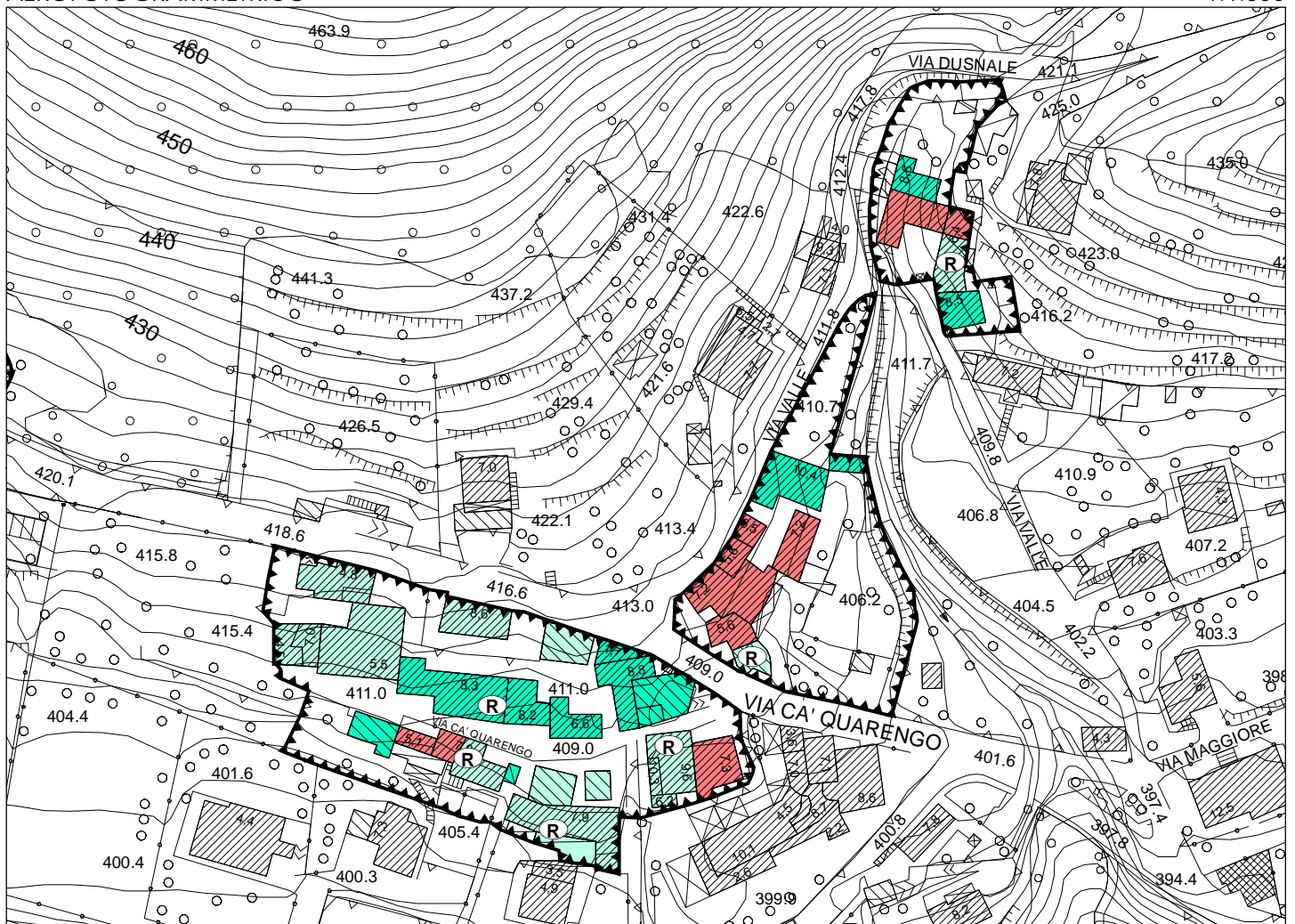
 EDIFICIO RISTRUTTURATO

### INQUADRAMENTO TERRITORIALE



### AEROFOTOGRAMMETRICO











1:1.500



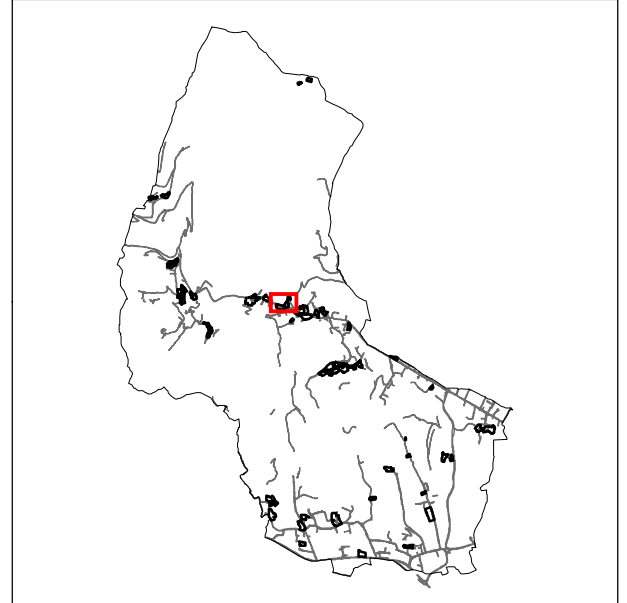


## CA QUARENGO

### LEGENDA

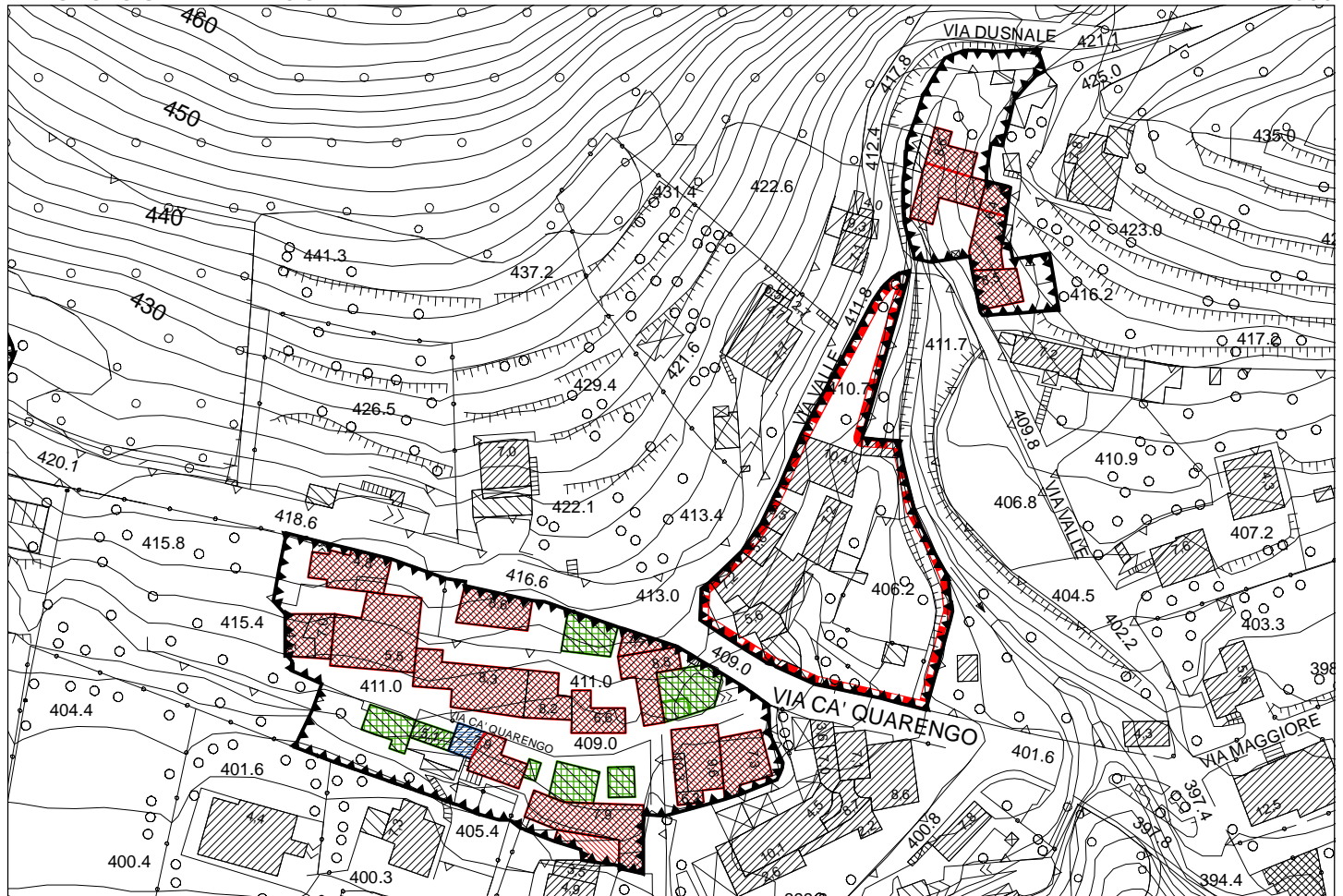
-  PERIMETRO DI NUCLEI E CASCINE ISOLATE DI ANTICA FORMAZIONE
-  PR VIGENTE
-  PR VIGENTE ULTIMATO
-  PIANO DI RECUPERO IN PROGETTO
-  R.R. CONSERVAZIONE
-  R.E.1 RISTRUTTURAZIONE EDILIZIA IN PRESENZA DI RESIDENZA
-  R.E.2 RISTRUTTURAZIONE EDILIZIA IN PRESENZA DI RUSTICO
-  D.R. DEMOLIZIONE E RICOSTRUZIONE
-  D DEMOLIZIONE SENZA RICOSTRUZIONE
-  M MANUTENZIONE ORDINARIA E STRAORDINARIA SENZA CAMBIO DI DESTINAZIONE D'USO

### INQUADRAMENTO TERRITORIALE



### AEROFOTOGRAMMETRICO

1:1.500







---

CENTRO STORICO  
CAMPINETTE

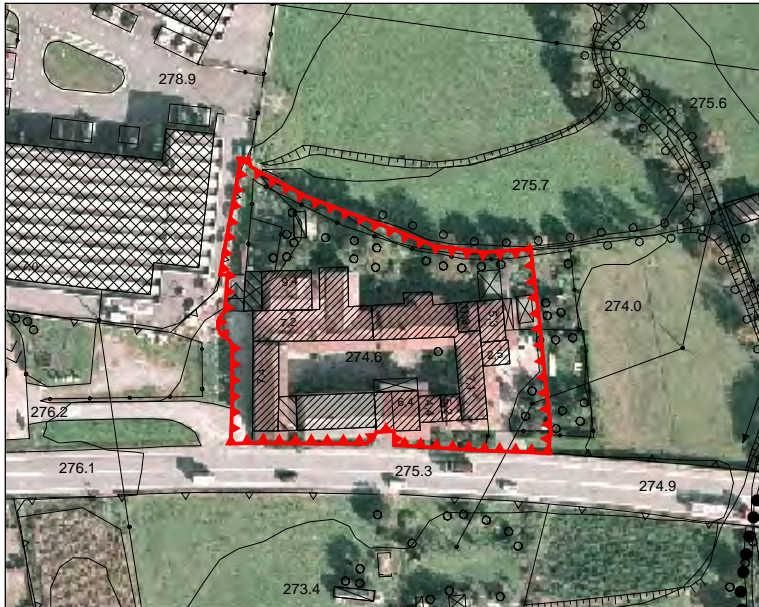
---



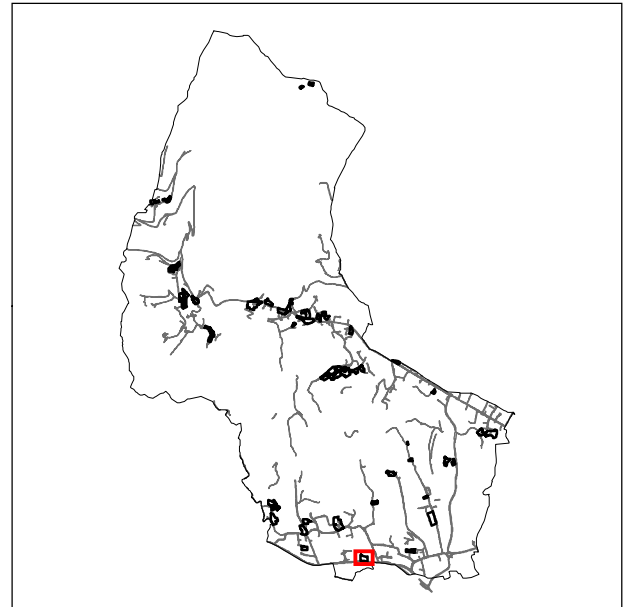


CAMPINETTE

ORTOFOTO

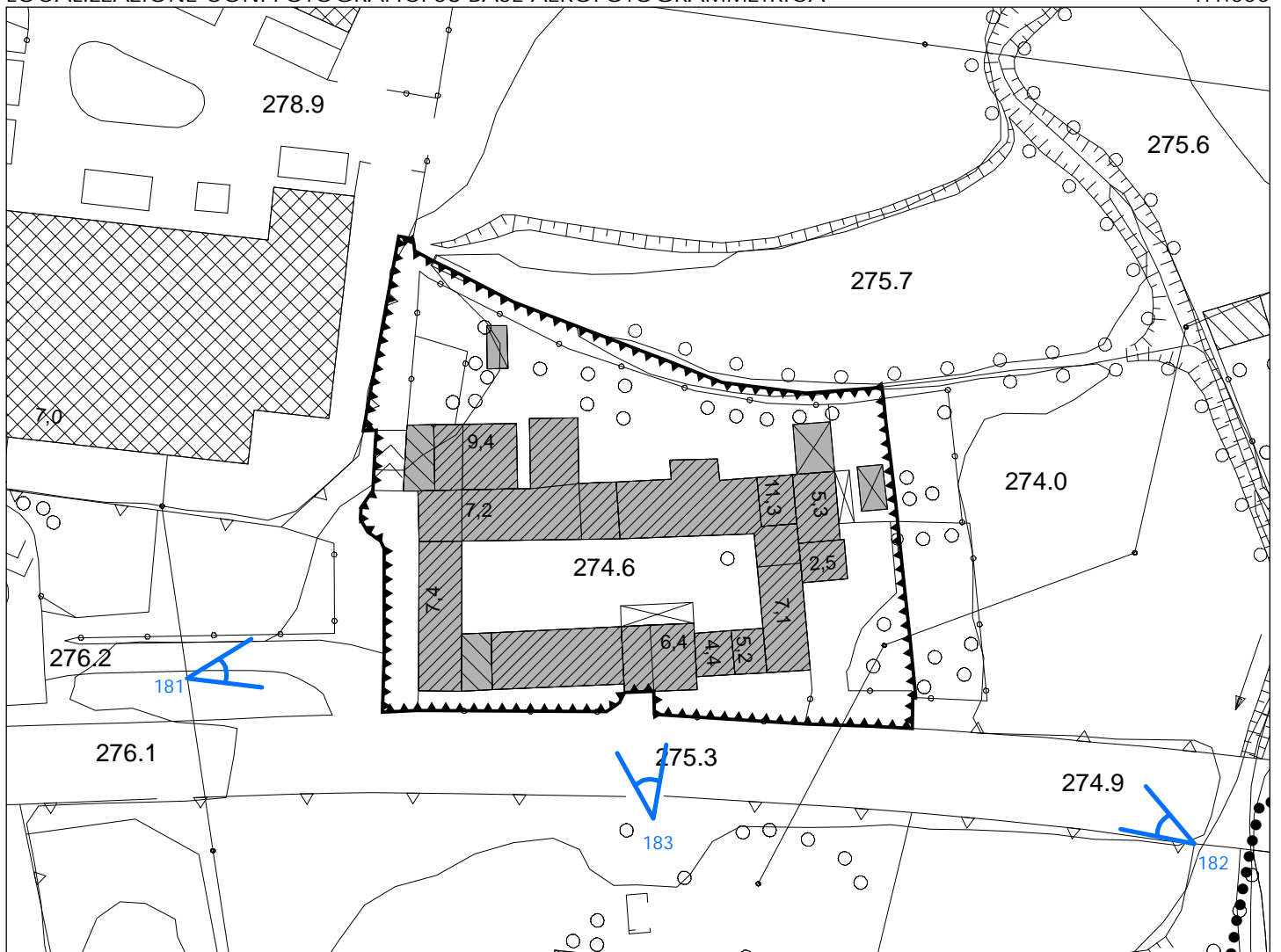


INQUADRAMENTO TERRITORIALE



LOCALIZZAZIONE CONI FOTOGRAFICI SU BASE AEROFOTOGRAMMETRICA

1:1.000





**COMUNE DI PALAZZAGO**  
**Piano Governo del Territorio - Piano delle Regole**

Nuclei e cascine isolate di antica formazione

**DOCUMENTAZIONE FOTOGRAFICA**

---



Foto 181



Foto 182



Foto 183




CAMPINETTE


LEGENDA

 PERIMETRO DI NUCLEI E CASCINE ISOLATE DI ANTICA FORMAZIONE

Stato di conservazione

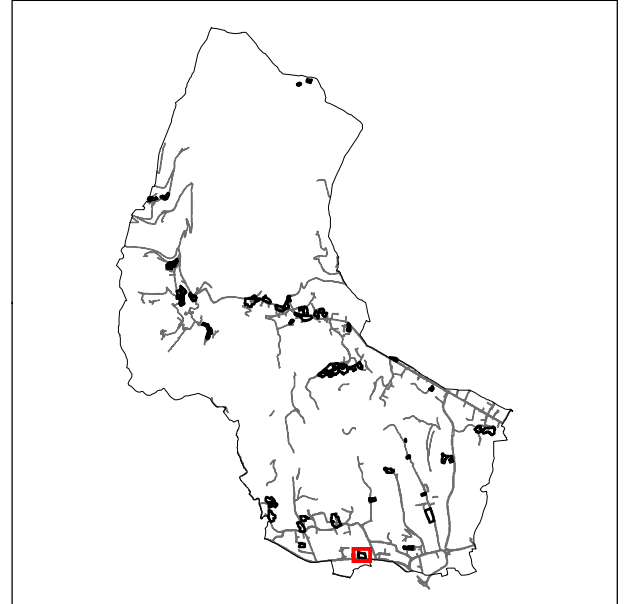
 BUONO

 MEDIOCRE

 PESSIMO

 EDIFICIO RISTRUTTURATO

INQUADRAMENTO TERRITORIALE



AEROFOTOGRAMMETRICO











1:1.000



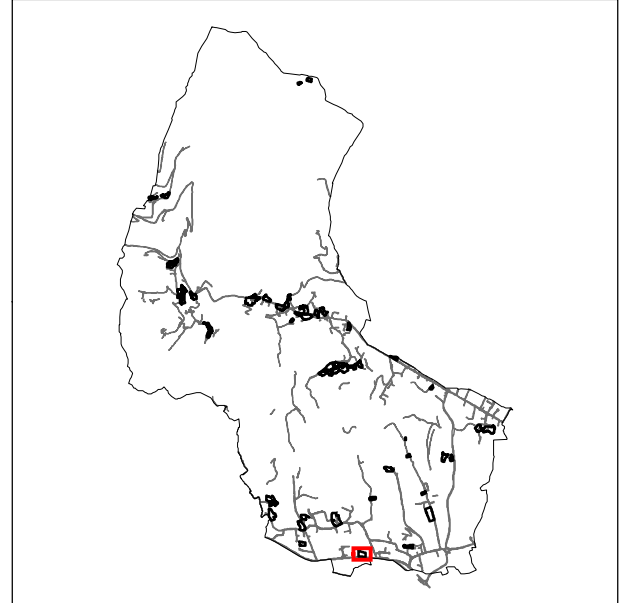


CAMPINETTE

LEGENDA

-  PERIMETRO DI NUCLEI E CASCINE ISOLATE DI ANTICA FORMAZIONE
-  PR VIGENTE
-  PR VIGENTE ULTIMATO
-  PIANO DI RECUPERO IN PROGETTO
  
-  R.R. CONSERVAZIONE
-  R.E.1 RISTRUTTURAZIONE EDILIZIA IN PRESENZA DI RESIDENZA
-  R.E.2 RISTRUTTURAZIONE EDILIZIA IN PRESENZA DI RUSTICO
-  D.R. DEMOLIZIONE E RICOSTRUZIONE
-  D DEMOLIZIONE SENZA RICOSTRUZIONE
-  M MANUTENZIONE ORDINARIA E STRAORDINARIA SENZA CAMBIO DI DESTINAZIONE D'USO

INQUADRAMENTO TERRITORIALE



AEROFOTOGRAMMETRICO

1:1.000



---

CENTRO STORICO  
CAMPINETTE VECCHIE

---





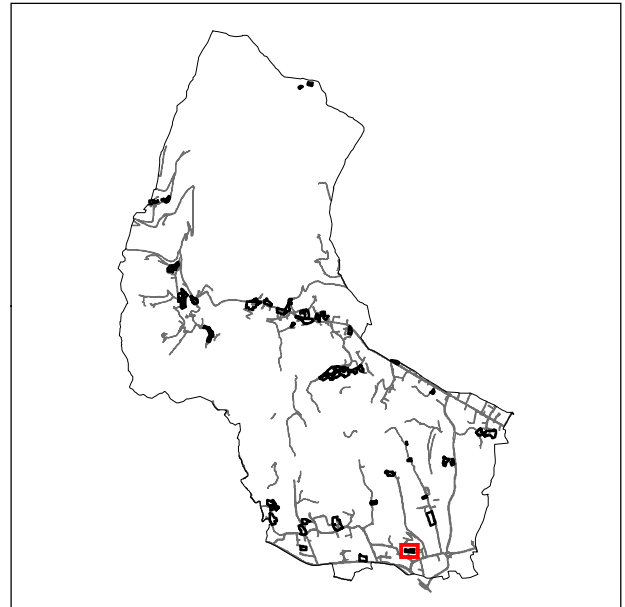


CAMPINETTE VECCHIE

ORTOFOTO

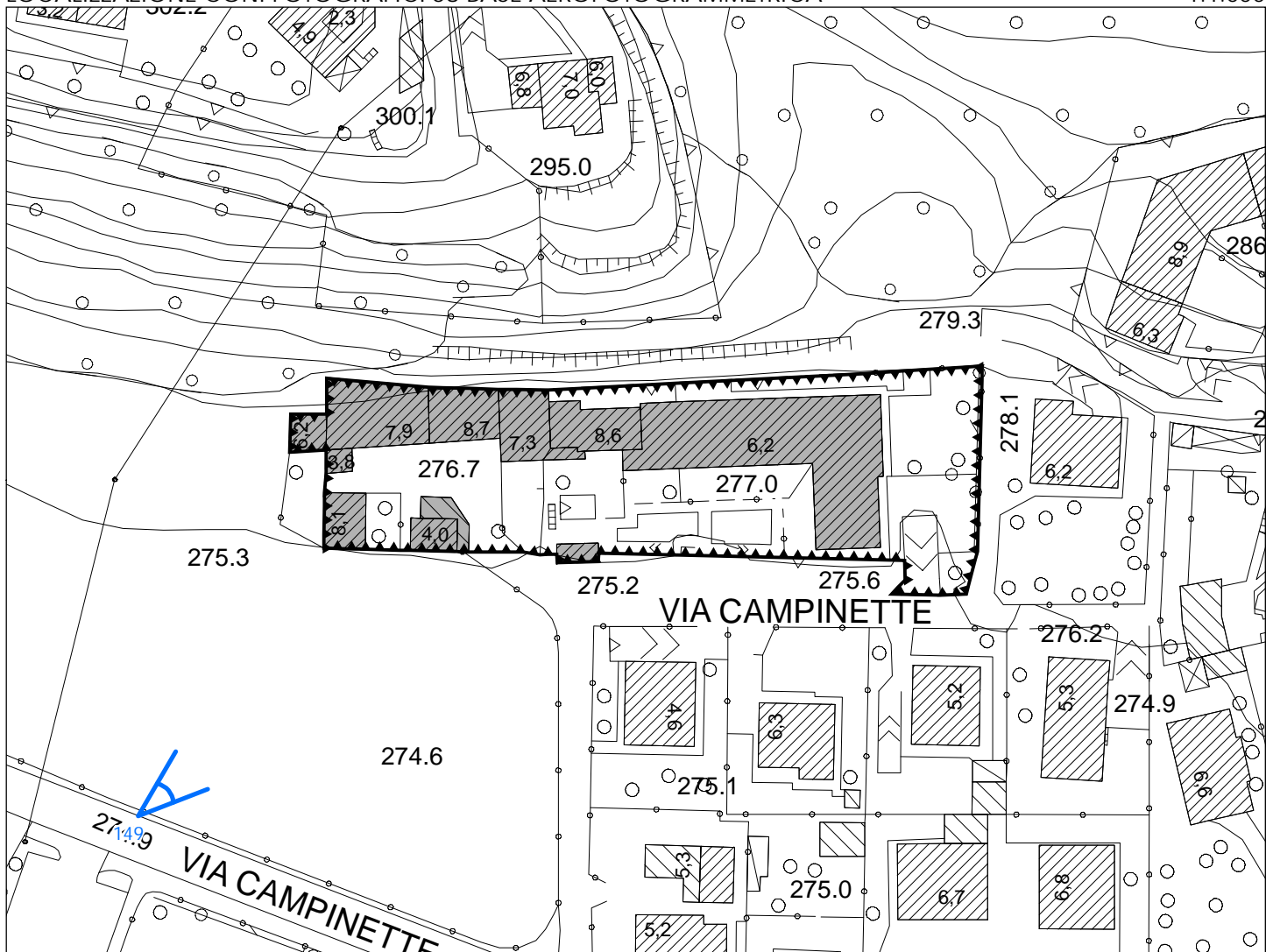


INQUADRAMENTO TERRITORIALE



LOCALIZZAZIONE CONI FOTOGRAFICI SU BASE AEROFOTOGRAMMETRICA

1:1.000





**COMUNE DI PALAZZAGO**  
**Piano Governo del Territorio - Piano delle Regole**

Nuclei e cascine isolate di antica formazione

**DOCUMENTAZIONE FOTOGRAFICA**

---



**Foto 149**




CAMPINETTE VECCHIE

LEGENDA

 PERIMETRO DI NUCLEI E CASCINE ISOLATE DI ANTICA FORMAZIONE

Stato di conservazione

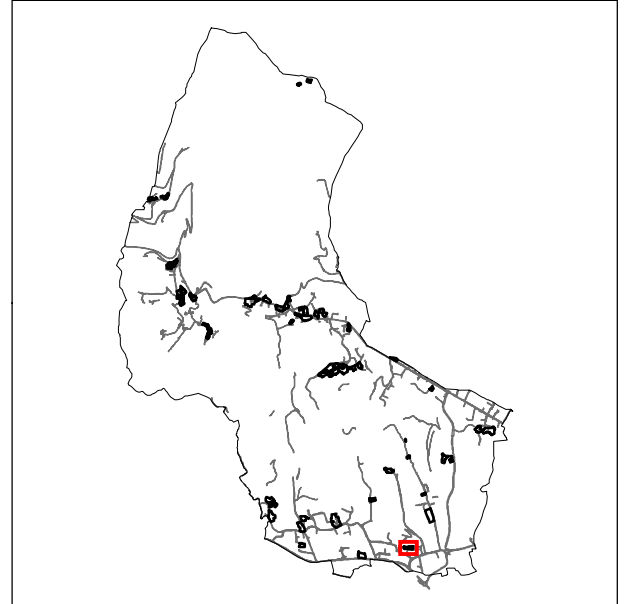
 BUONO

 MEDIOCRE

 PESSIMO

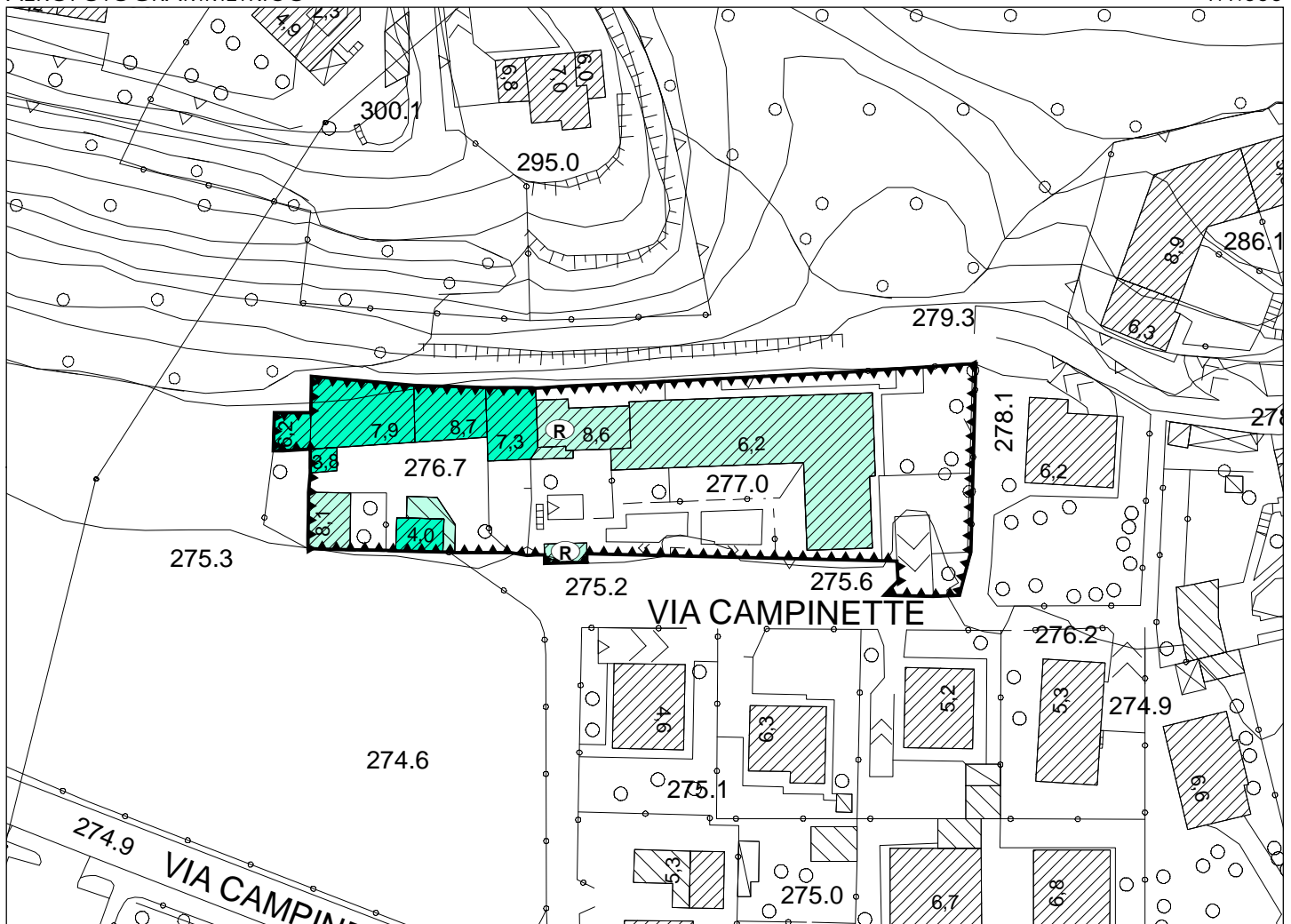
 EDIFICIO RISTRUTTURATO

INQUADRAMENTO TERRITORIALE



AEROFOTOGRAMMETRICO











1:1.000



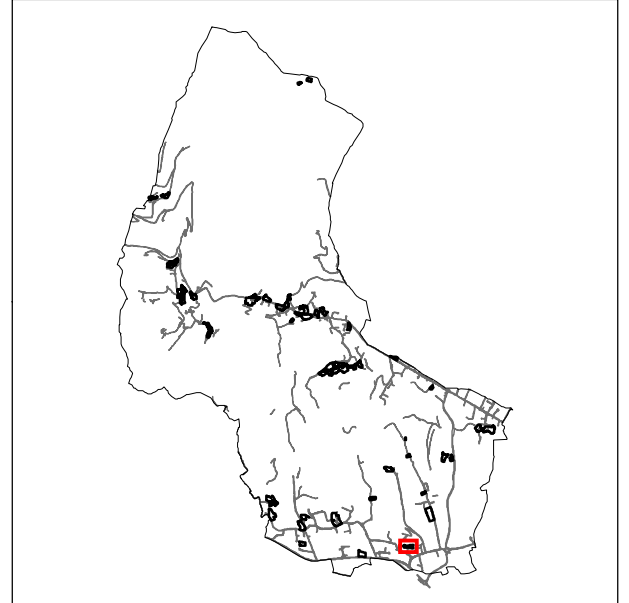


CAMPINETTE VECCHIE

LEGENDA

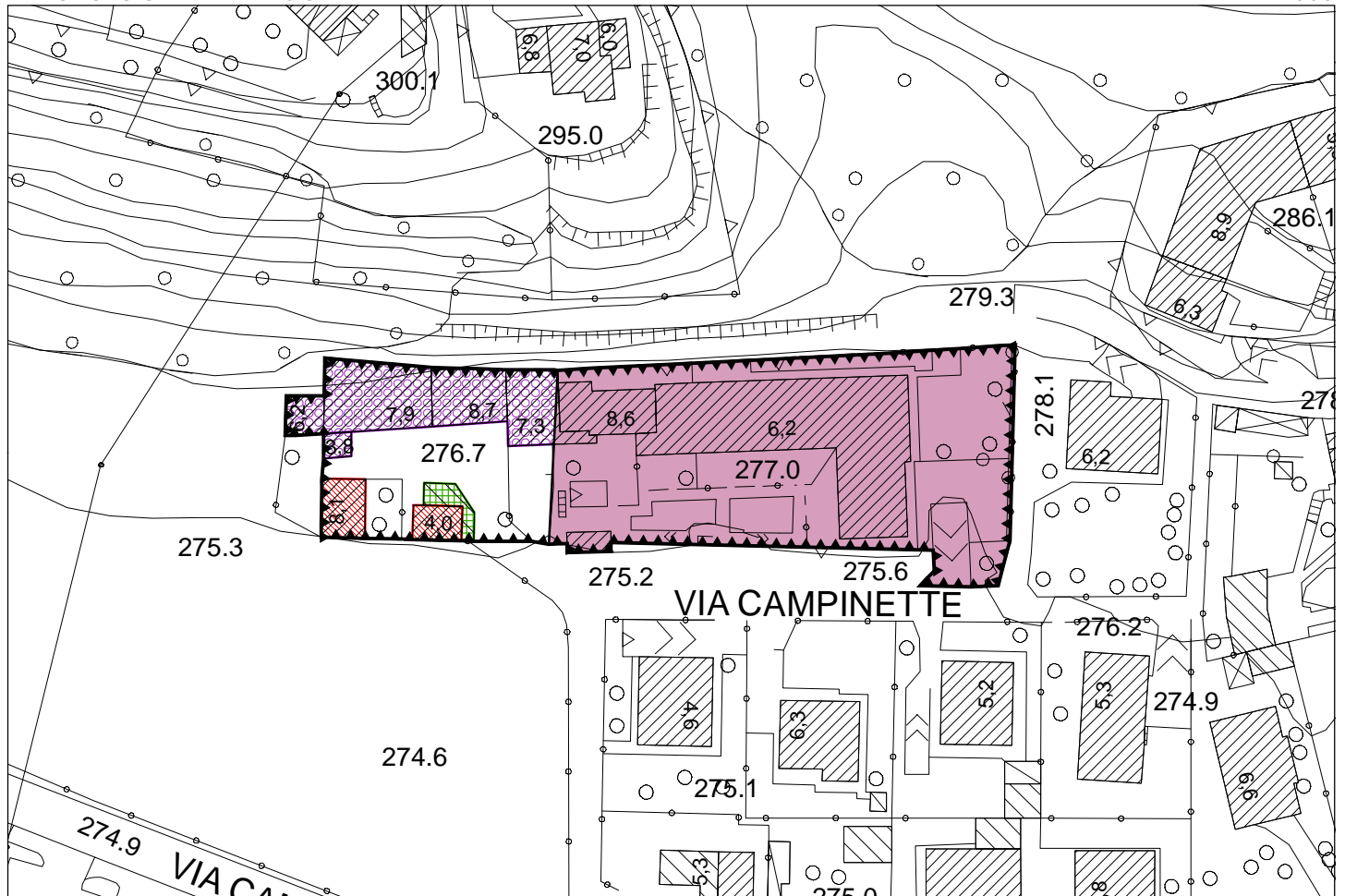
-  PERIMETRO DI NUCLEI E CASCINE ISOLATE DI ANTICA FORMAZIONE
-  PR VIGENTE
-  PR VIGENTE ULTIMATO
-  PIANO DI RECUPERO IN PROGETTO
-  R.R. CONSERVAZIONE
-  R.E.1 RISTRUTTURAZIONE EDILIZIA IN PRESENZA DI RESIDENZA
-  R.E.2 RISTRUTTURAZIONE EDILIZIA IN PRESENZA DI RUSTICO
-  D.R. DEMOLIZIONE E RICOSTRUZIONE
-  D DEMOLIZIONE SENZA RICOSTRUZIONE
-  M MANUTENZIONE ORDINARIA E STRAORDINARIA SENZA CAMBIO DI DESTINAZIONE D'USO

INQUADRAMENTO TERRITORIALE



AEROFOTOGRAMMETRICO

1:1.000



---

CENTRO STORICO  
CASCINA GROMLONGO

---







**COMUNE DI PALAZZAGO**  
**Piano Governo del Territorio - Piano delle Regole**

Nuclei e cascine isolate di antica formazione

**DOCUMENTAZIONE FOTOGRAFICA**

---



**Foto 165**



**Foto 166**






# CASCINA GROMLONGO

## LEGENDA

 PERIMETRO DI NUCLEI E CASCINE ISOLATE DI ANTICA FORMAZIONE

### Stato di conservazione

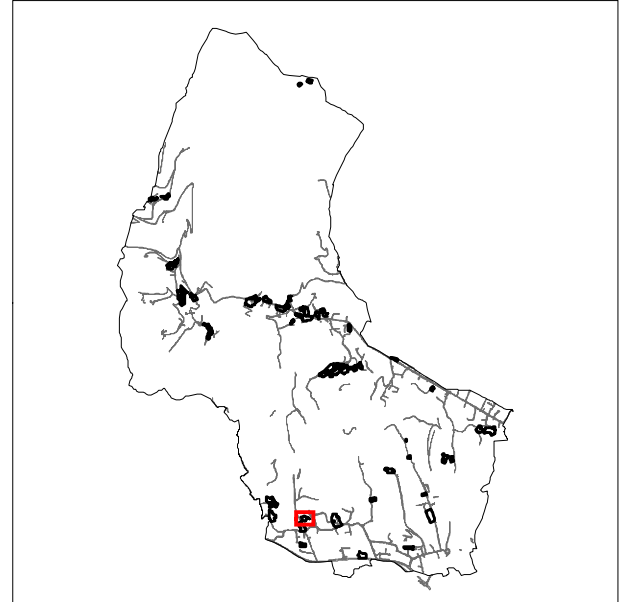
 BUONO

 MEDIOCRE

 PESSIMO

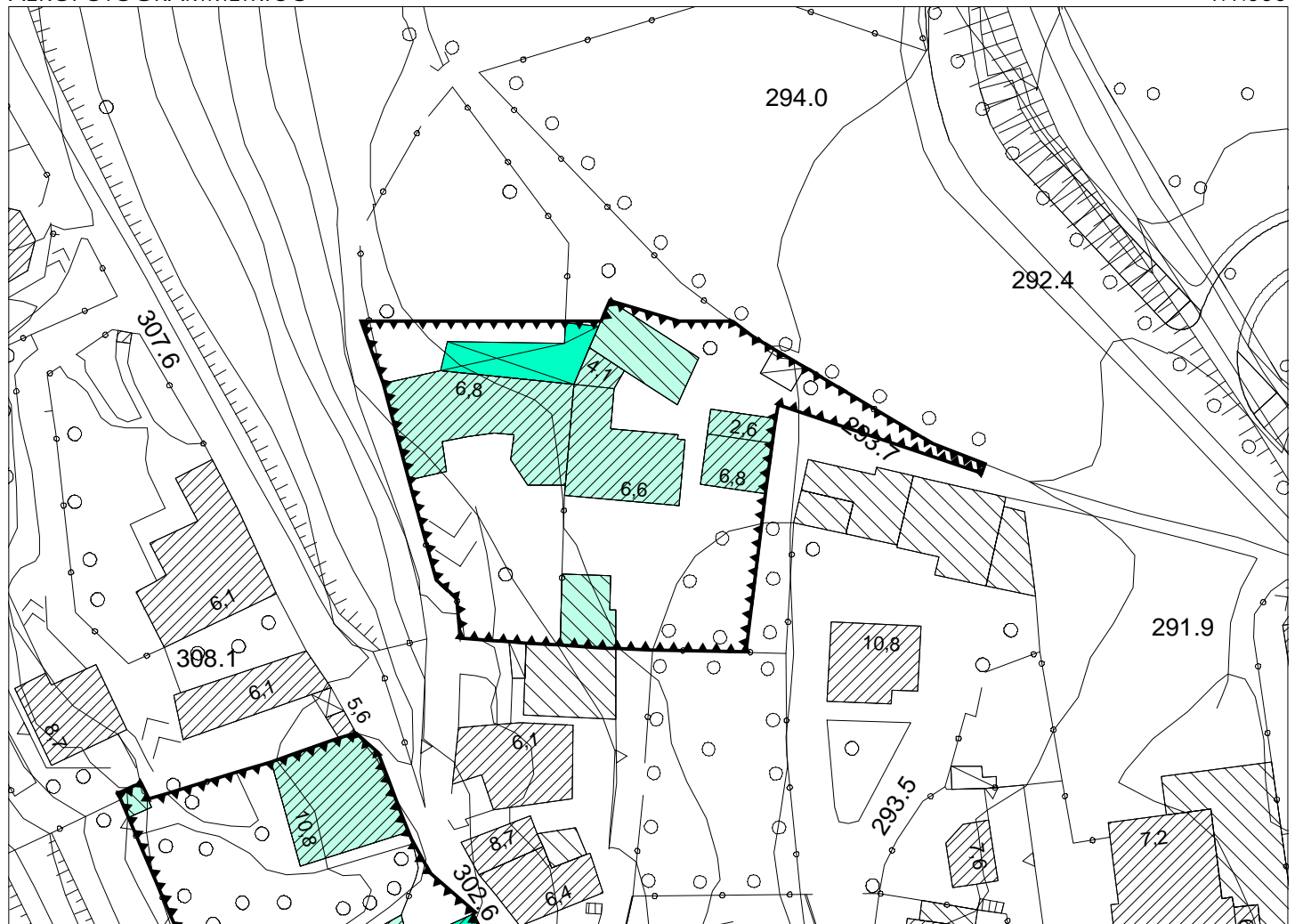
 EDIFICIO RISTRUTTURATO

## INQUADRAMENTO TERRITORIALE



## AEROFOTOGRAMMETRICO











1:1.000



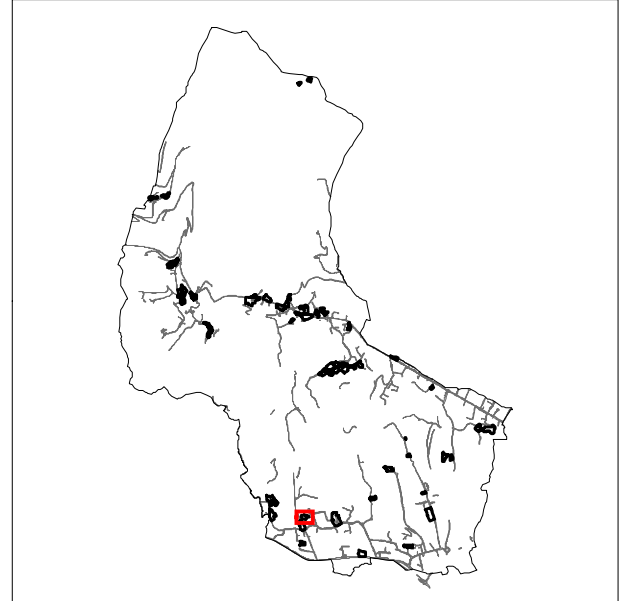


## CASCINA GROMLONGO

### LEGENDA

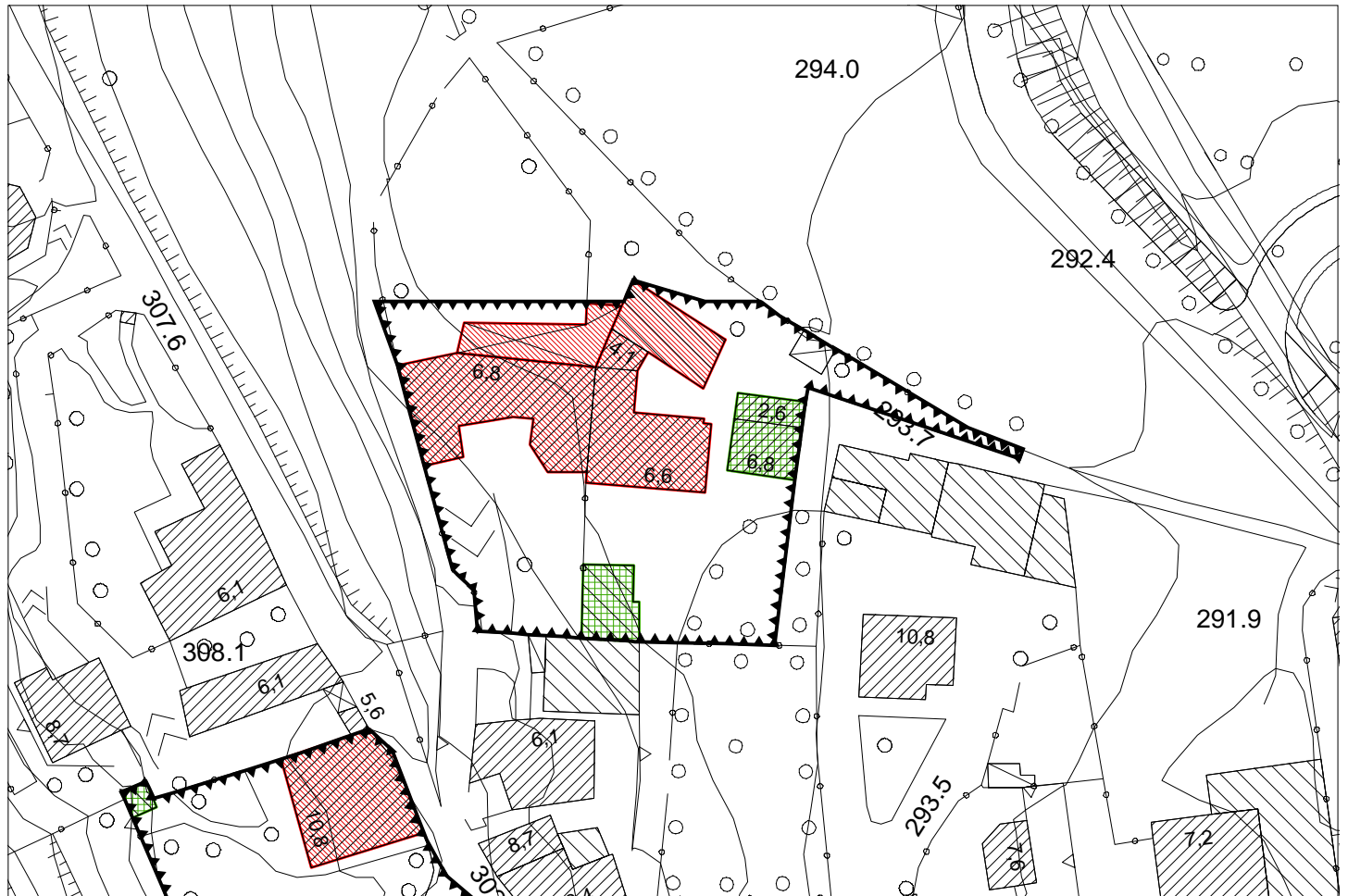
-  PERIMETRO DI NUCLEI E CASCINE ISOLATE DI ANTICA FORMAZIONE
-  PR VIGENTE
-  PR VIGENTE ULTIMATO
-  PIANO DI RECUPERO IN PROGETTO
  
-  R.R. CONSERVAZIONE
-  R.E.1 RISTRUTTURAZIONE EDILIZIA IN PRESENZA DI RESIDENZA
-  R.E.2 RISTRUTTURAZIONE EDILIZIA IN PRESENZA DI RUSTICO
-  D.R. DEMOLIZIONE E RICOSTRUZIONE
-  D DEMOLIZIONE SENZA RICOSTRUZIONE
-  M MANUTENZIONE ORDINARIA E STRAORDINARIA SENZA CAMBIO DI DESTINAZIONE D'USO

### INQUADRAMENTO TERRITORIALE



### AEROFOTOGRAMMETRICO

1:1.000



---

CENTRO STORICO  
CASCINA RONCHI

---



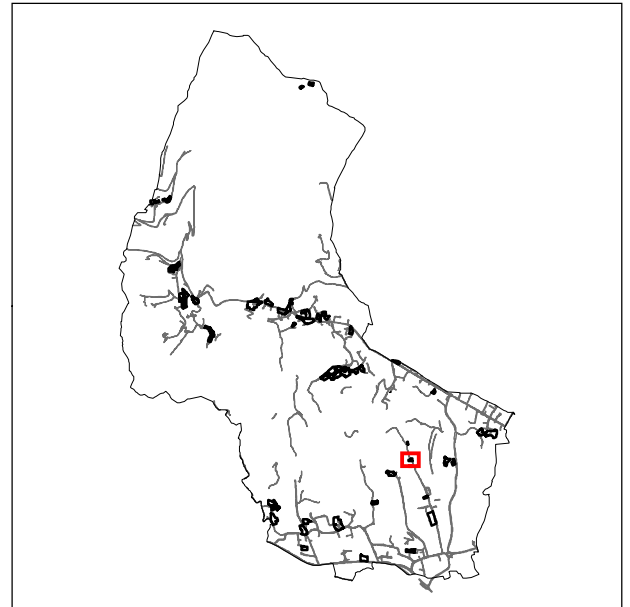


CASCINA RONCHI

ORTOFOTO

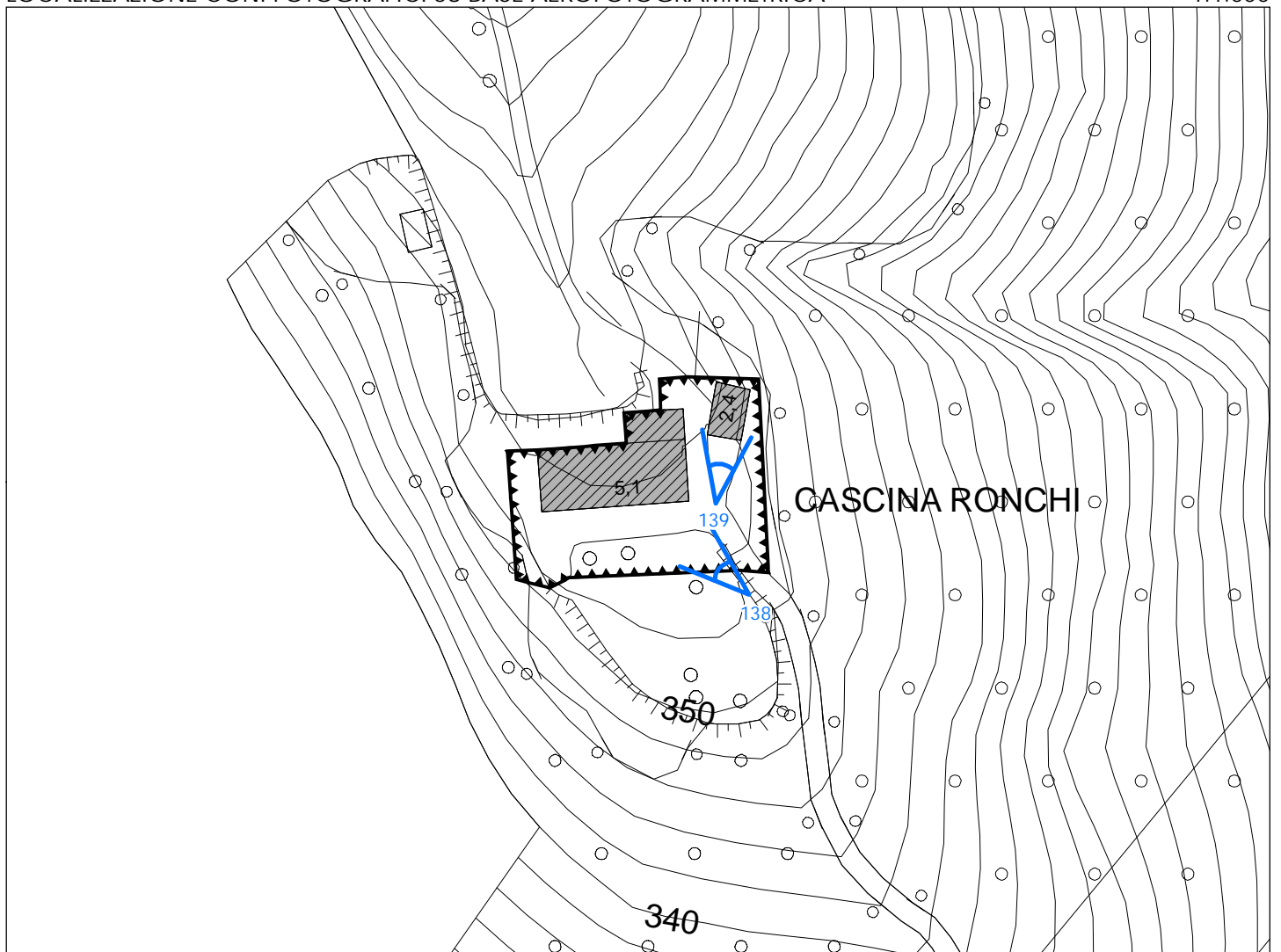


INQUADRAMENTO TERRITORIALE



LOCALIZZAZIONE CONI FOTOGRAFICI SU BASE AEROFOTOGRAMMETRICA

1:1.000





**COMUNE DI PALAZZAGO**  
**Piano Governo del Territorio - Piano delle Regole**

Nuclei e cascine isolate di antica formazione

**DOCUMENTAZIONE FOTOGRAFICA**

---



Foto 138



Foto 139




CASCINA RONCHI

LEGENDA

 PERIMETRO DI NUCLEI E CASCINE ISOLATE DI ANTICA FORMAZIONE

Stato di conservazione

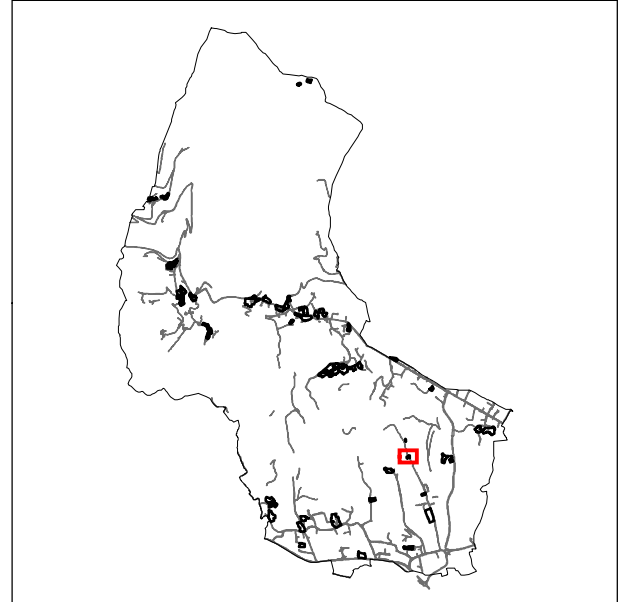
 BUONO

 MEDIOCRE

 PESSIMO

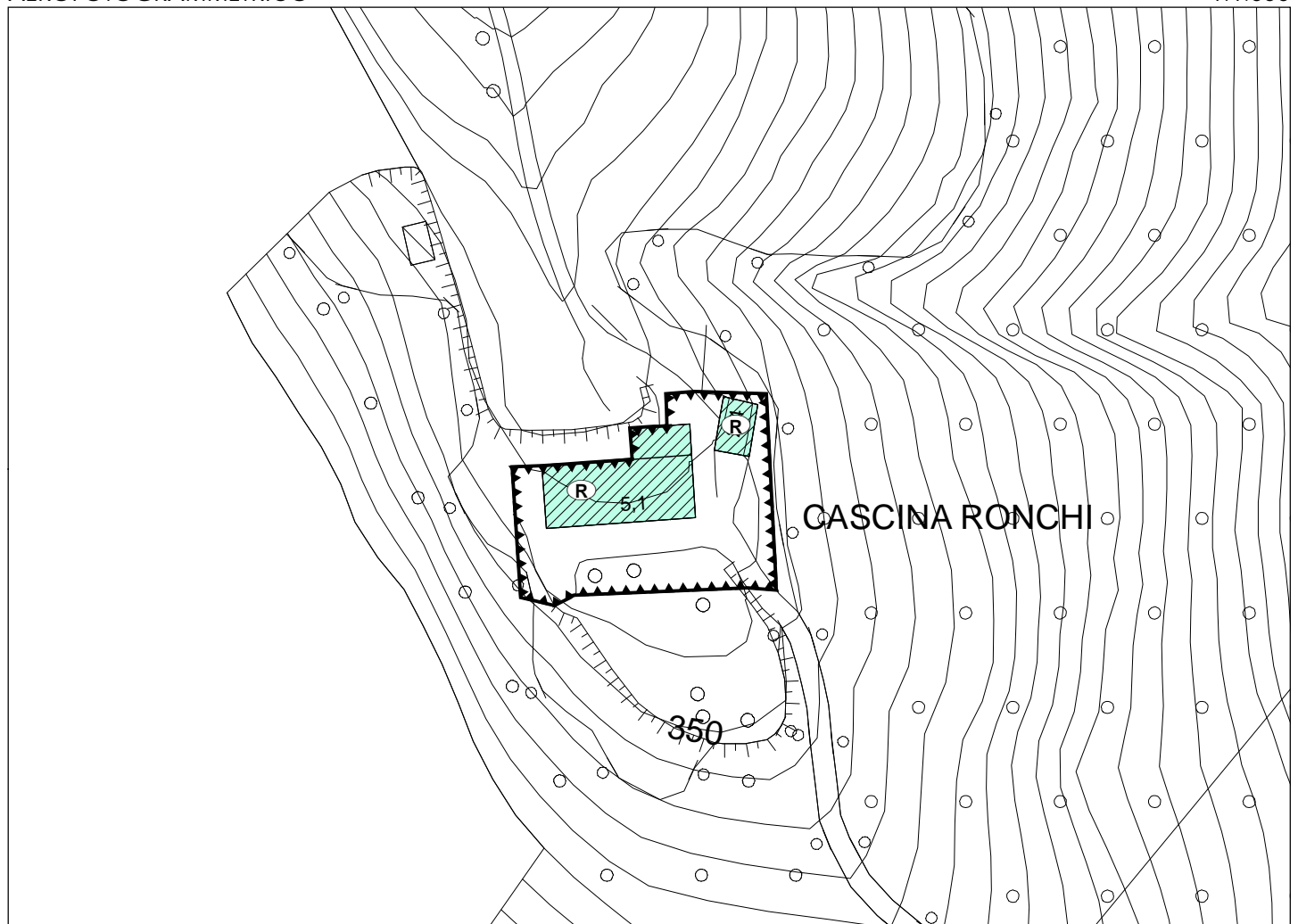
 EDIFICIO RISTRUTTURATO

INQUADRAMENTO TERRITORIALE



AEROFOTOGRAMMETRICO











1:1.000



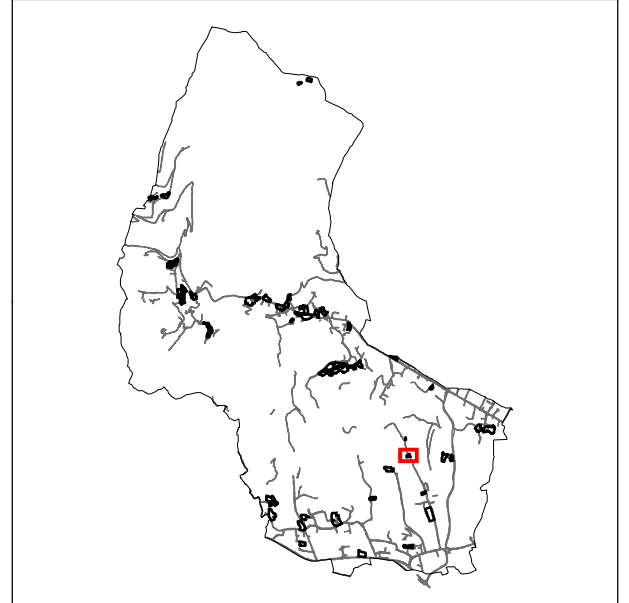


CASCINA RONCHI

LEGENDA

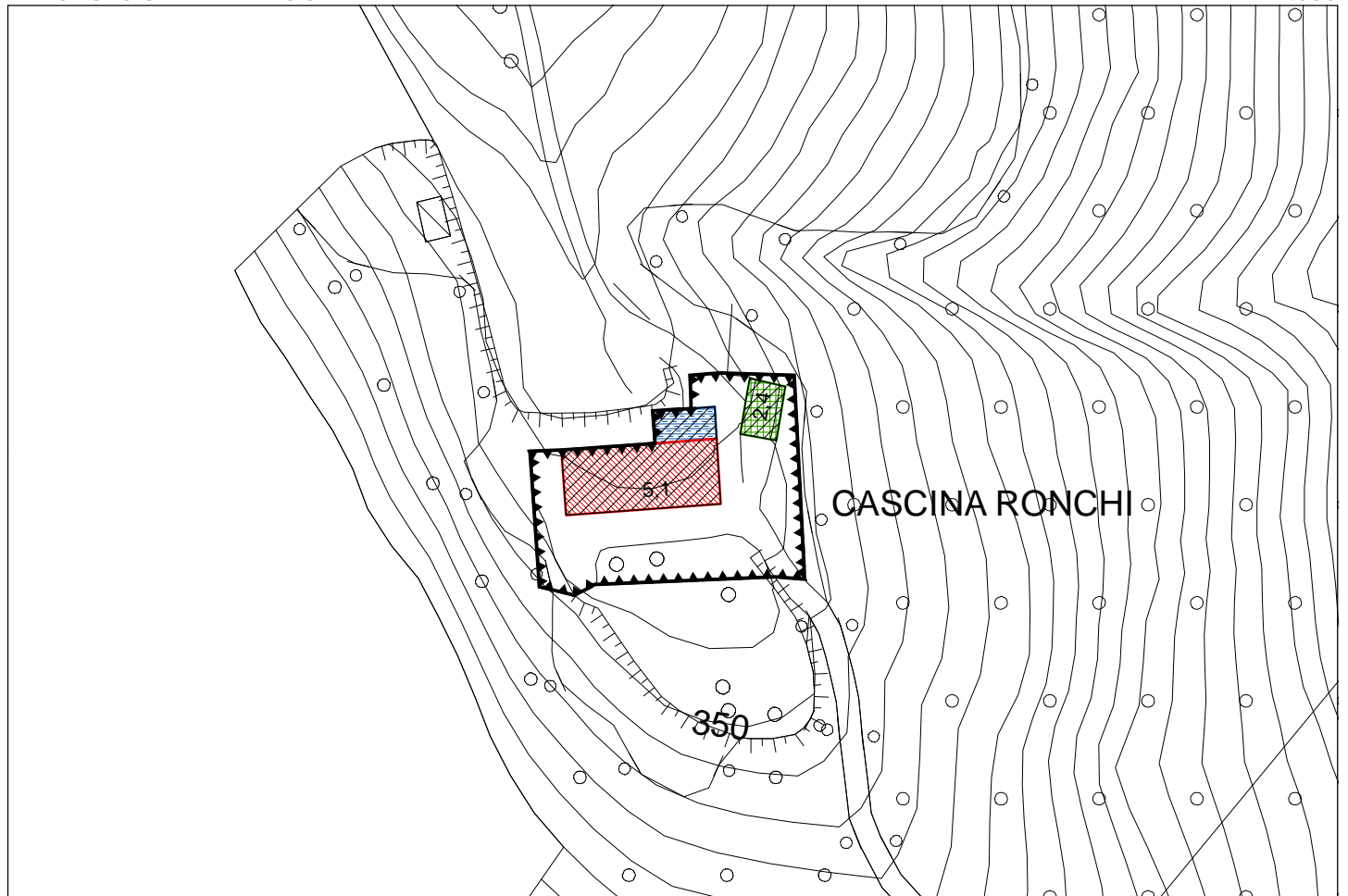
-  PERIMETRO DI NUCLEI E CASCINE ISOLATE DI ANTICA FORMAZIONE
-  PR VIGENTE
-  PR VIGENTE ULTIMATO
-  PIANO DI RECUPERO IN PROGETTO
-  R.R. CONSERVAZIONE
-  R.E.1 RISTRUTTURAZIONE EDILIZIA IN PRESENZA DI RESIDENZA
-  R.E.2 RISTRUTTURAZIONE EDILIZIA IN PRESENZA DI RUSTICO
-  D.R. DEMOLIZIONE E RICOSTRUZIONE
-  D DEMOLIZIONE SENZA RICOSTRUZIONE
-  M MANUTENZIONE ORDINARIA E STRAORDINARIA SENZA CAMBIO DI DESTINAZIONE D'USO

INQUADRAMENTO TERRITORIALE



AEROFOTOGRAMMETRICO

1:1.000





---

CENTRO STORICO  
CASCINA VALGRANDE

---



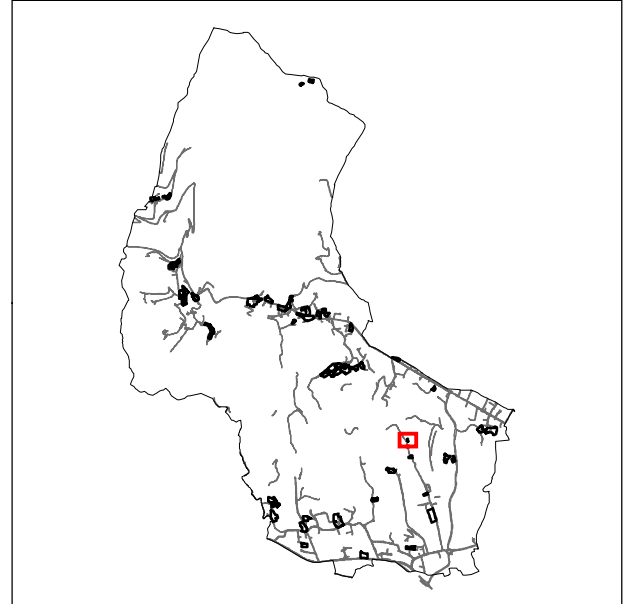


**CASCINA VALGRANDE**

ORTOFOTO

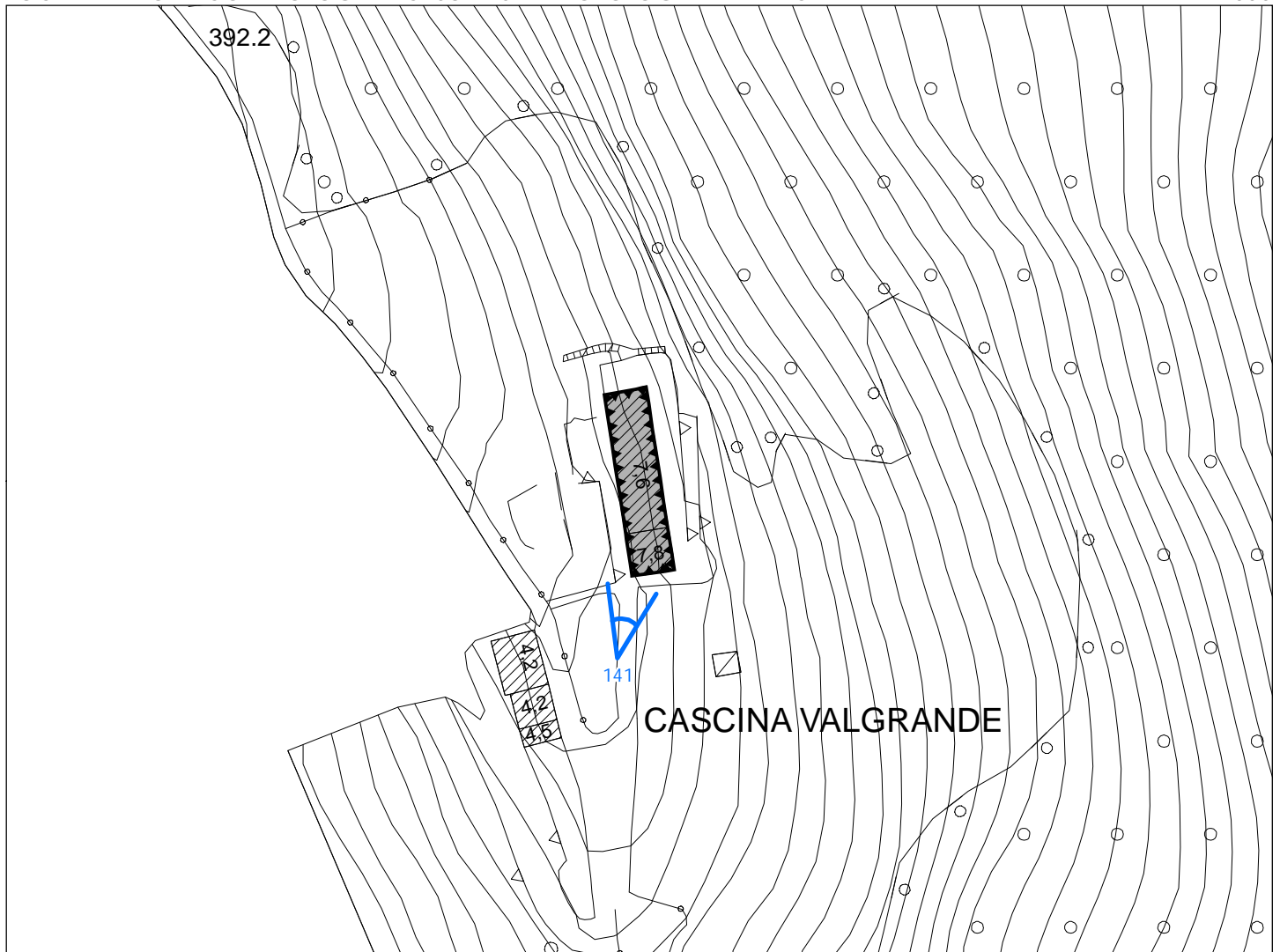


INQUADRAMENTO TERRITORIALE



LOCALIZZAZIONE CONI FOTOGRAFICI SU BASE AEROFOTOGRAMMETRICA

1:1.000





**COMUNE DI PALAZZAGO**  
**Piano Governo del Territorio - Piano delle Regole**

Nuclei e cascine isolate di antica formazione

**DOCUMENTAZIONE FOTOGRAFICA**

---



Foto 141




CASCINA VALGRANDE


LEGENDA

 PERIMETRO DI NUCLEI E CASCINE ISOLATE DI ANTICA FORMAZIONE

Stato di conservazione

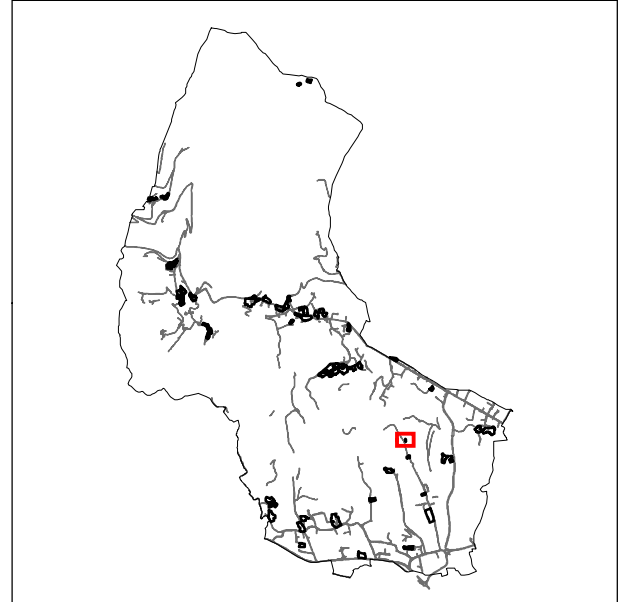
 BUONO

 MEDIOCRE

 PESSIMO

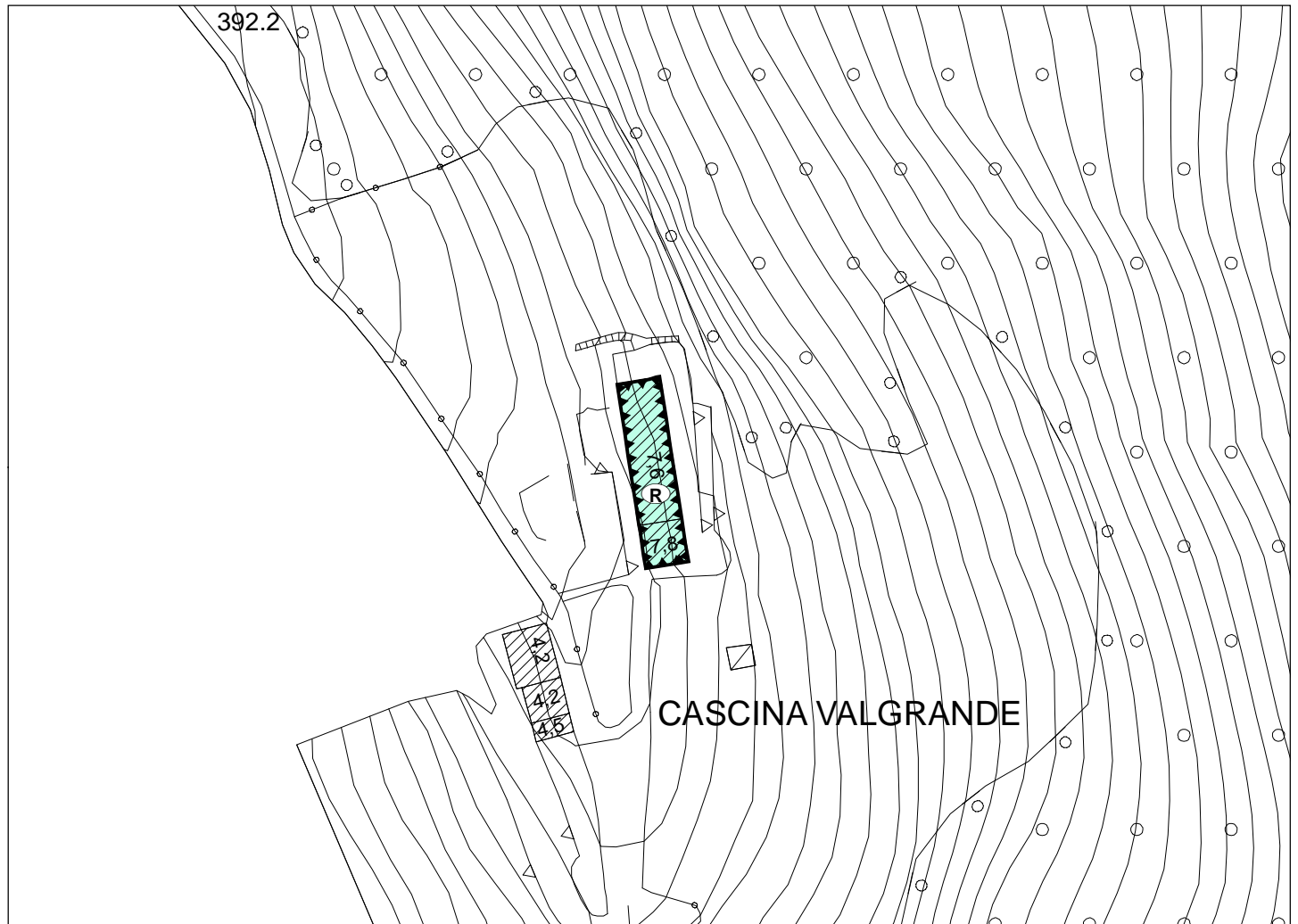
 EDIFICIO RISTRUTTURATO

INQUADRAMENTO TERRITORIALE



AEROFOTOGRAMMETRICO











1:1.000



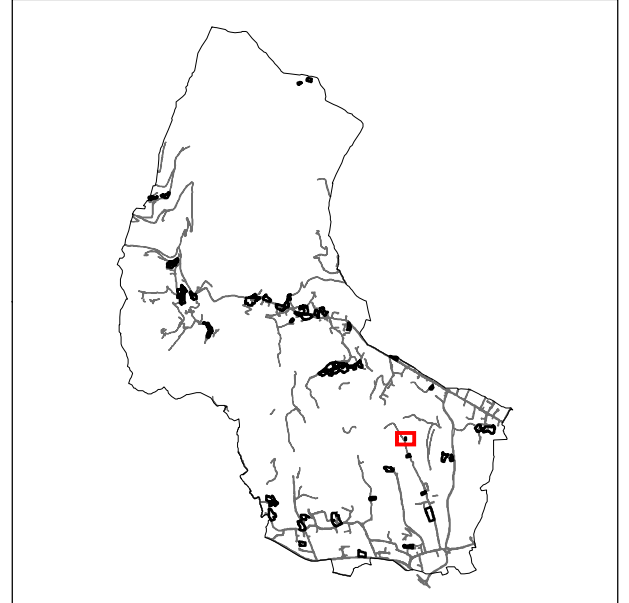


## CASCINA VALGRANDE

### LEGENDA

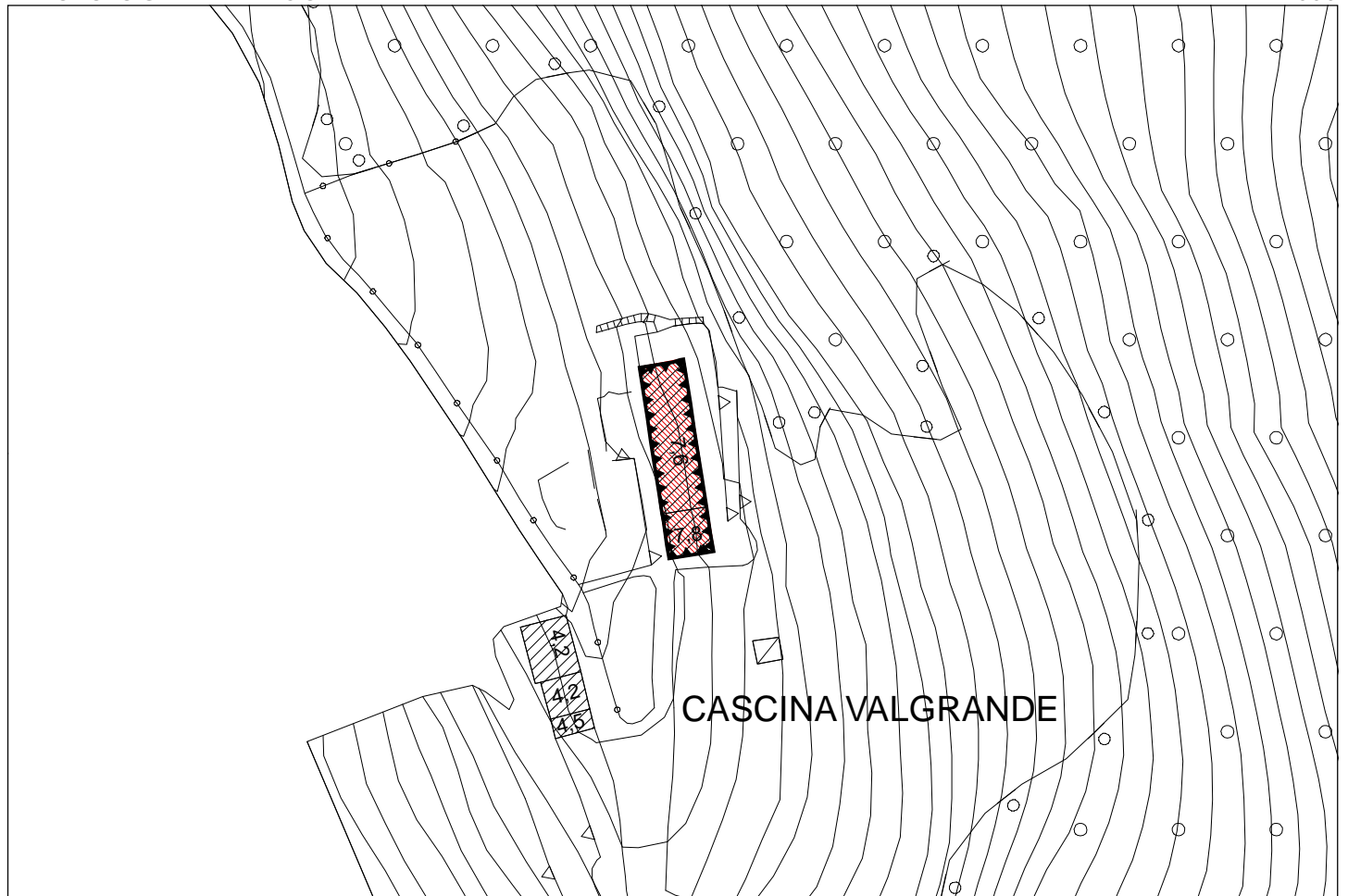
-  PERIMETRO DI NUCLEI E CASCINE ISOLATE DI ANTICA FORMAZIONE
-  PR VIGENTE
-  PR VIGENTE ULTIMATO
-  PIANO DI RECUPERO IN PROGETTO
-  R.R. CONSERVAZIONE
-  R.E.1 RISTRUTTURAZIONE EDILIZIA IN PRESENZA DI RESIDENZA
-  R.E.2 RISTRUTTURAZIONE EDILIZIA IN PRESENZA DI RUSTICO
-  D.R. DEMOLIZIONE E RICOSTRUZIONE
-  D DEMOLIZIONE SENZA RICOSTRUZIONE
-  M MANUTENZIONE ORDINARIA E STRAORDINARIA SENZA CAMBIO DI DESTINAZIONE D'USO

### INQUADRAMENTO TERRITORIALE



### AEROFOTOGRAMMETRICO

1:1.000



---

CENTRO STORICO  
COLLE PEDRINO

---

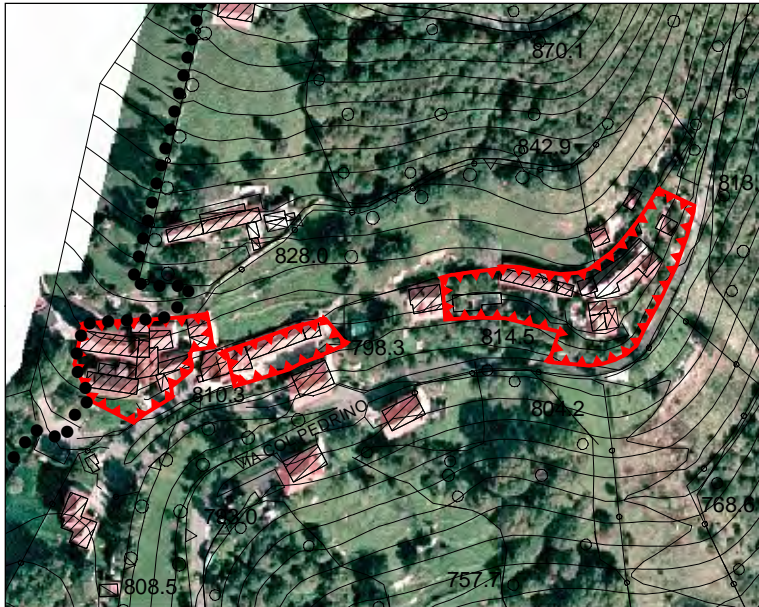




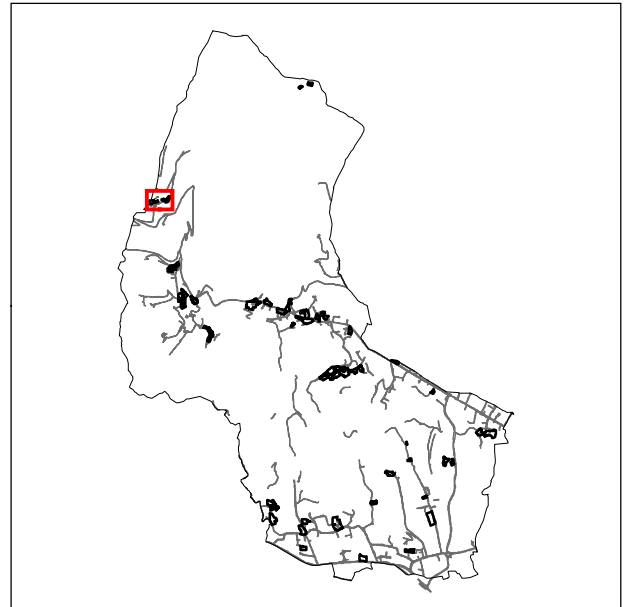


**COLLE PEDRINO**

ORTOFOTO

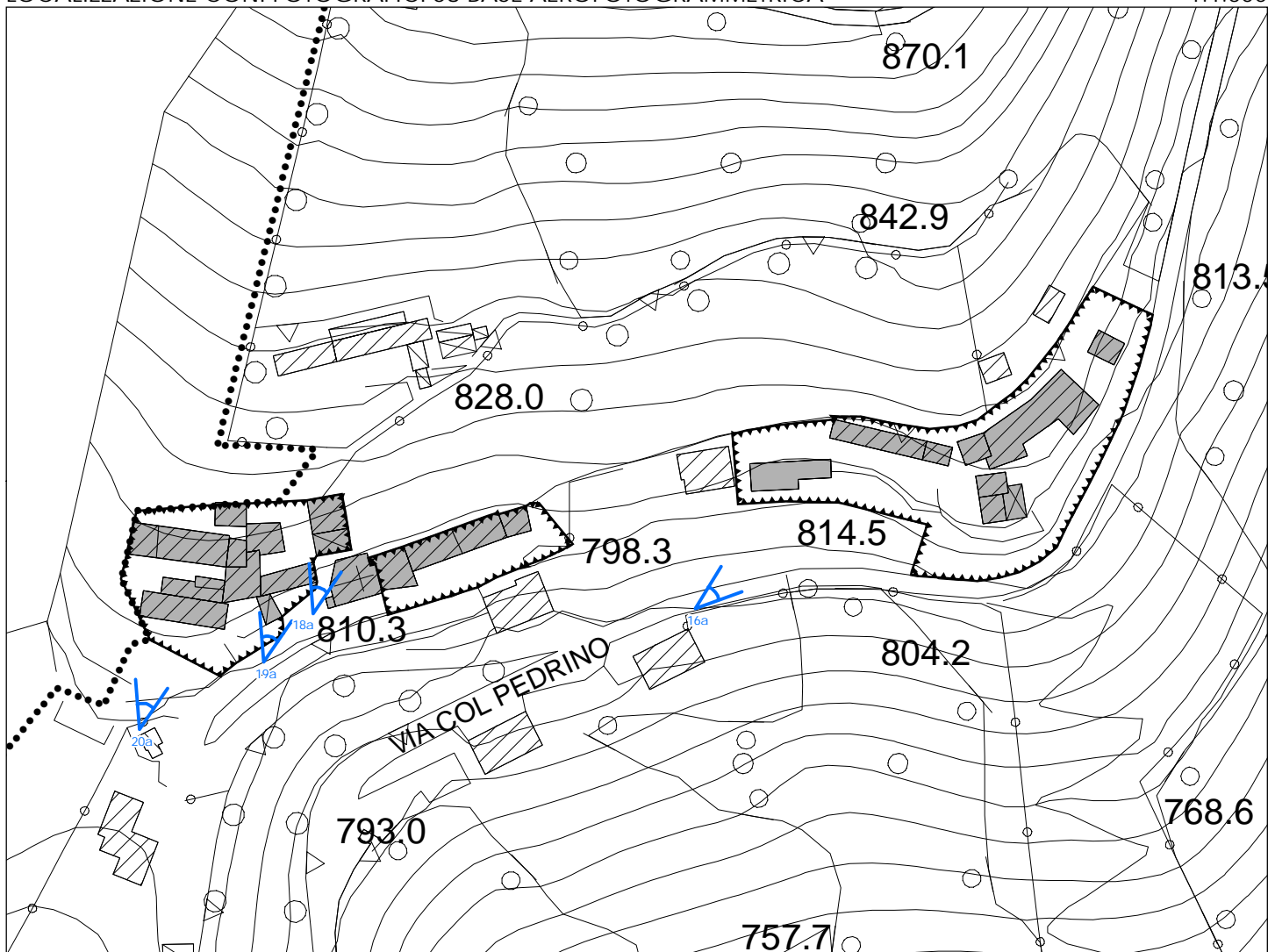


INQUADRAMENTO TERRITORIALE



LOCALIZZAZIONE CONI FOTOGRAFICI SU BASE AEROFOTOGRAMMETRICA

1:1.500





**COMUNE DI PALAZZAGO**  
**Piano Governo del Territorio - Piano delle Regole**

Nuclei e cascine isolate di antica formazione

**DOCUMENTAZIONE FOTOGRAFICA**

---



Foto 19a



Foto 20a

---




Foto 18a



Foto 16a




COLLE PEDRINO

LEGENDA

 PERIMETRO DI NUCLEI E CASCINE ISOLATE DI ANTICA FORMAZIONE

Stato di conservazione

 BUONO

 MEDIOCRE

 PESSIMO

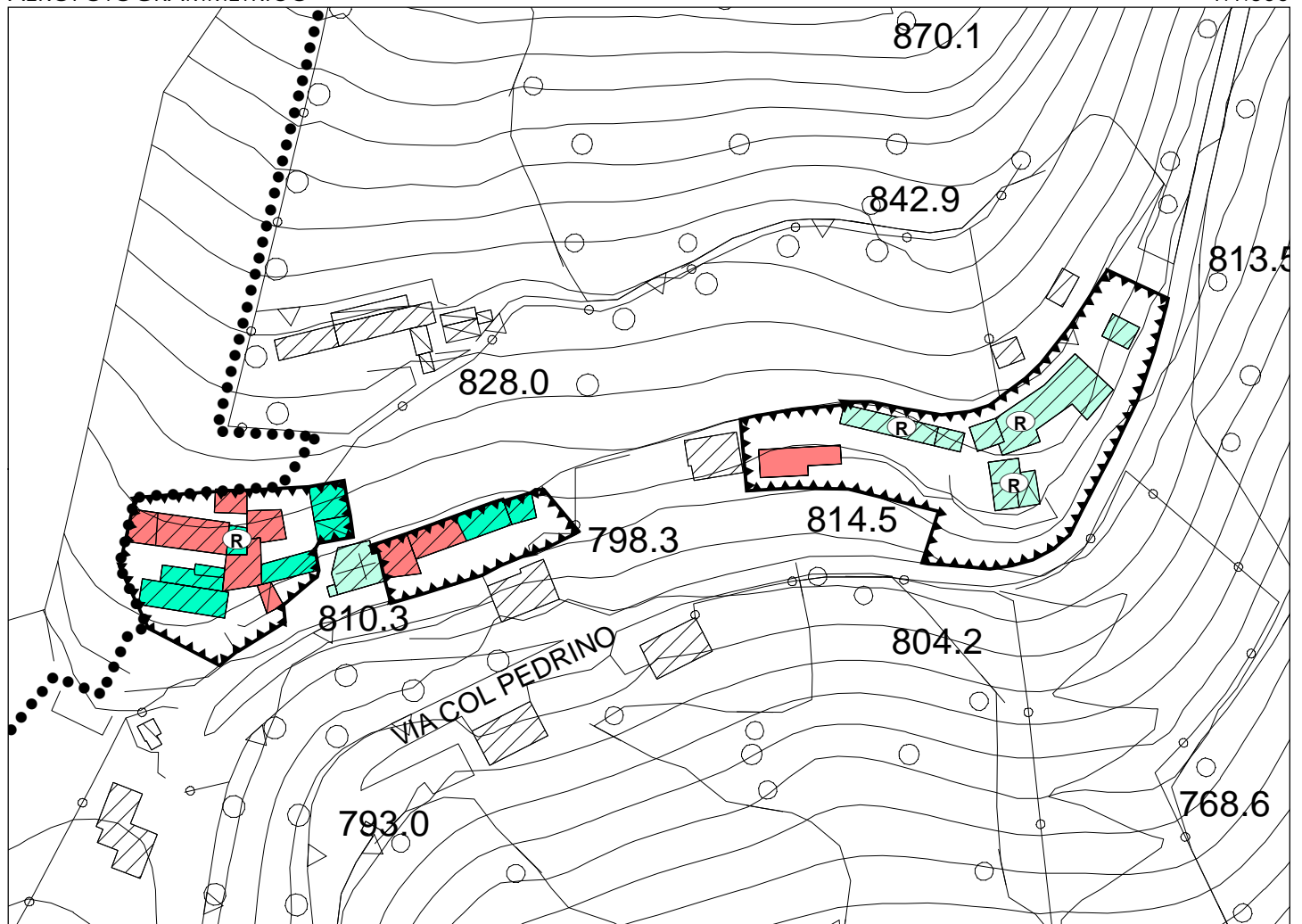
 EDIFICIO RISTRUTTURATO

INQUADRAMENTO TERRITORIALE



AEROFOTOGRAMMETRICO











1:1.500



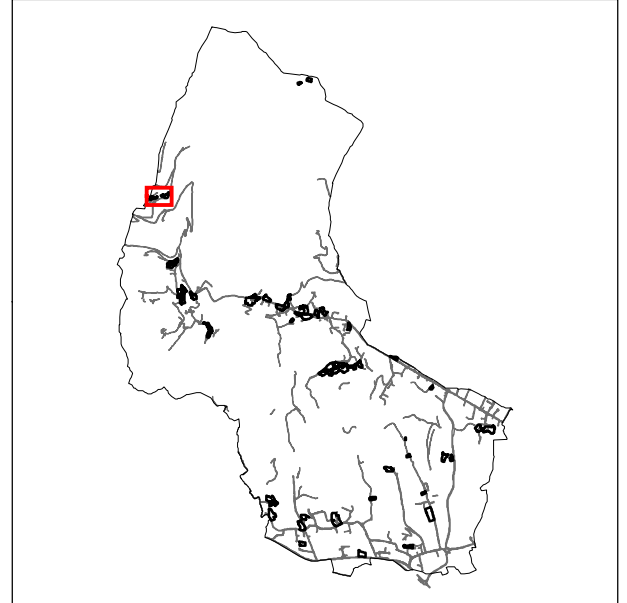


COLLE PEDRINO

LEGENDA

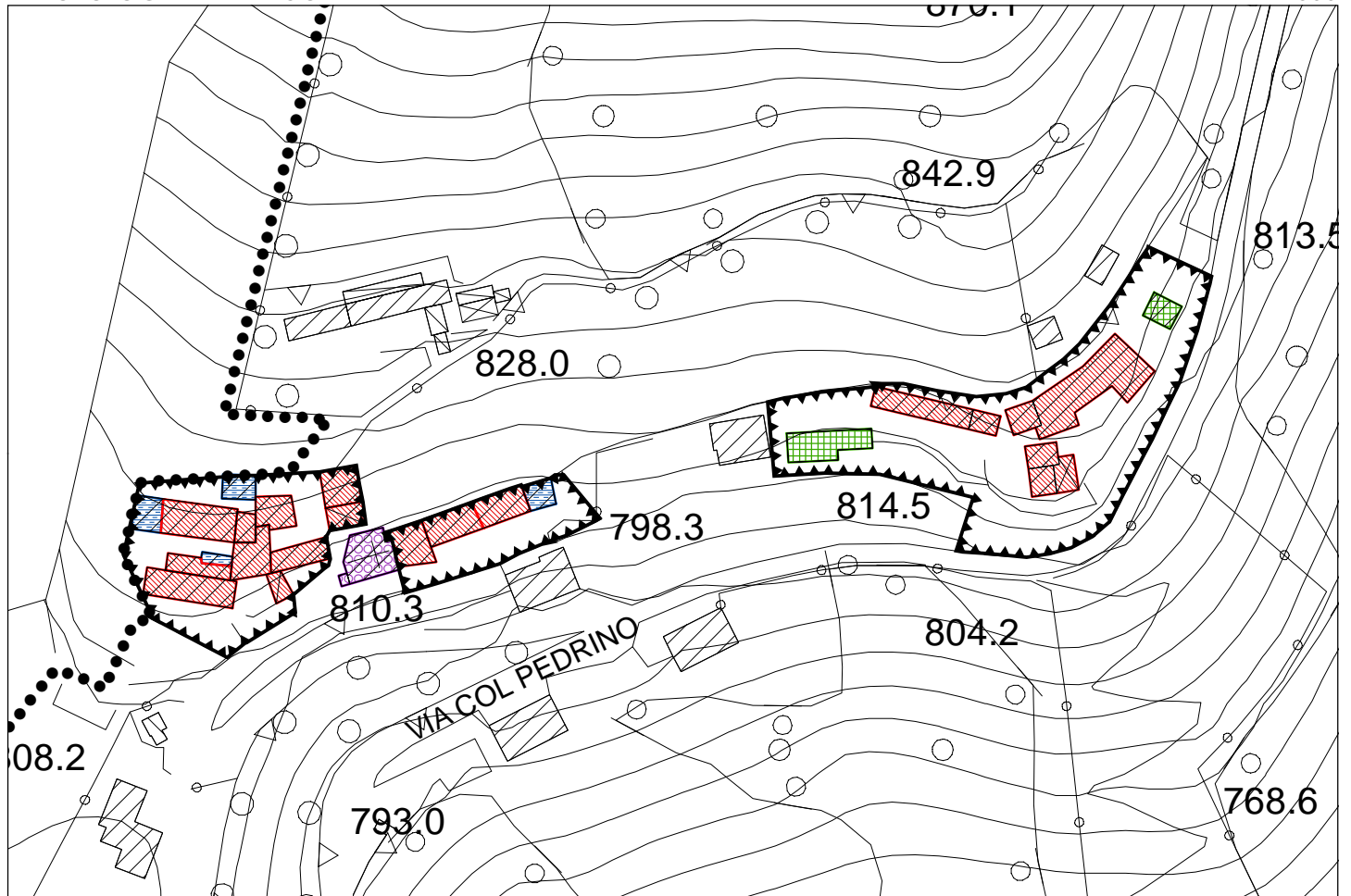
-  PERIMETRO DI NUCLEI E CASCINE ISOLATE DI ANTICA FORMAZIONE
-  PR VIGENTE
-  PR VIGENTE ULTIMATO
-  PIANO DI RECUPERO IN PROGETTO
  
-  R.R. CONSERVAZIONE
-  R.E.1 RISTRUTTURAZIONE EDILIZIA IN PRESENZA DI RESIDENZA
-  R.E.2 RISTRUTTURAZIONE EDILIZIA IN PRESENZA DI RUSTICO
-  D.R. DEMOLIZIONE E RICOSTRUZIONE
-  D DEMOLIZIONE SENZA RICOSTRUZIONE
-  M MANUTENZIONE ORDINARIA E STRAORDINARIA SENZA CAMBIO DI DESTINAZIONE D'USO

INQUADRAMENTO TERRITORIALE



AEROFOTOGRAMMETRICO

1:1.500



---

CENTRO STORICO  
GROMLONGO

---



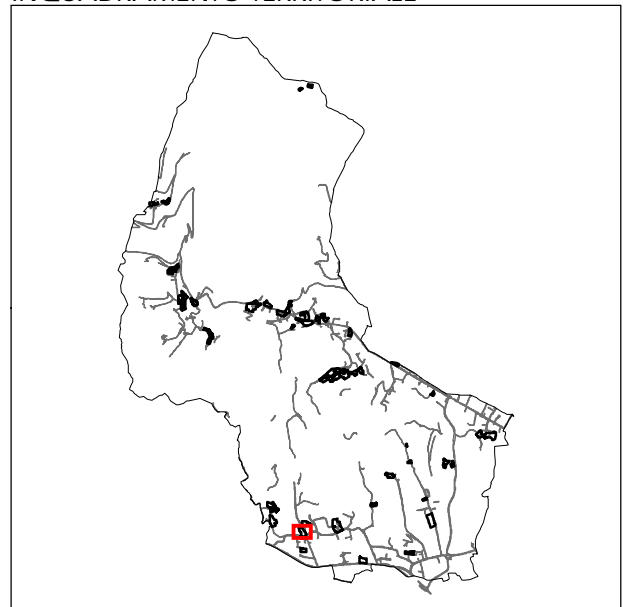


GROMLONGO

ORTOFOTO

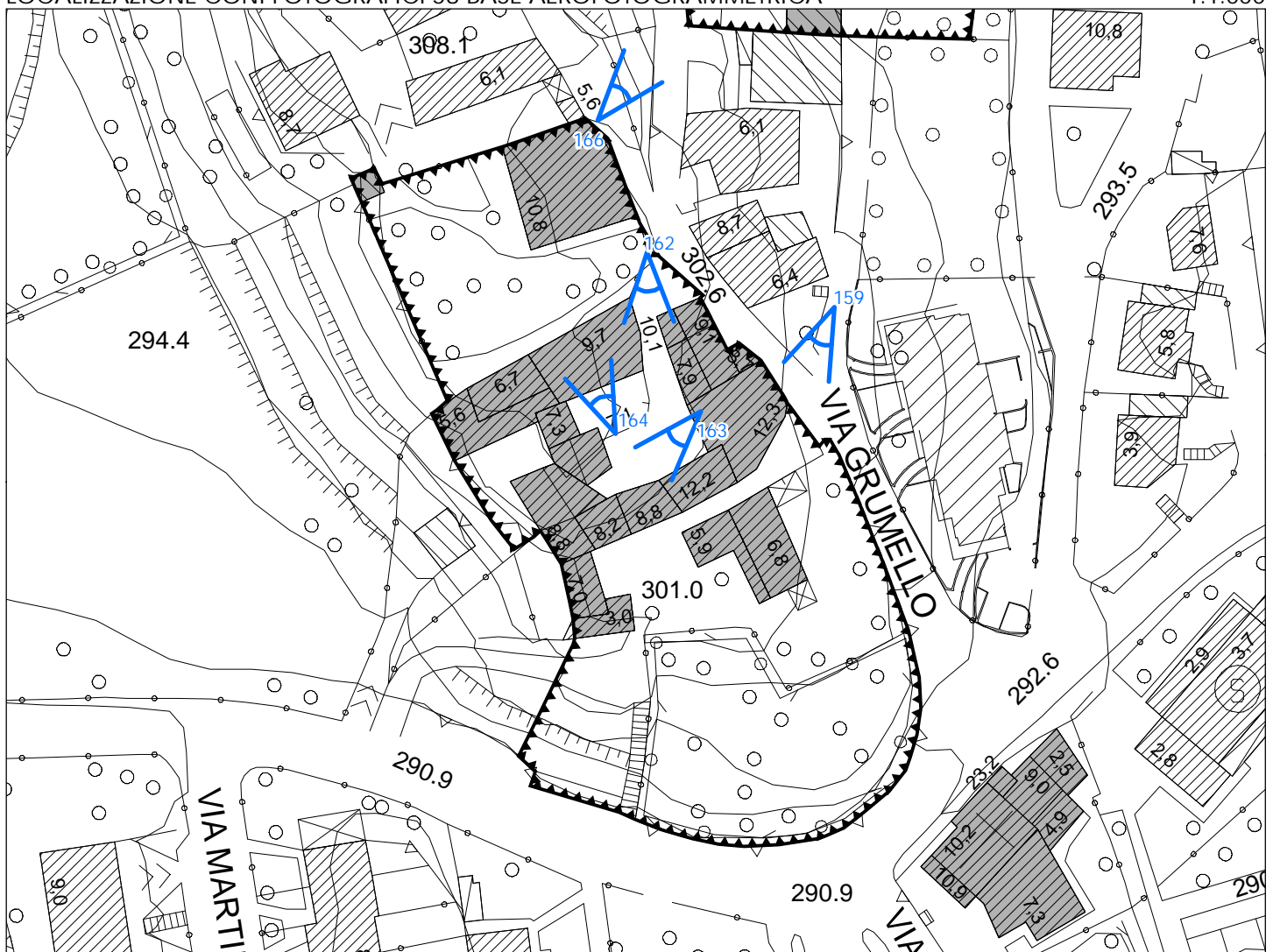


INQUADRAMENTO TERRITORIALE



LOCALIZZAZIONE CONI FOTOGRAFICI SU BASE AEROFOTOGRAMMETRICA

1:1.000





**COMUNE DI PALAZZAGO**  
**Piano Governo del Territorio - Piano delle Regole**

Nuclei e cascine isolate di antica formazione

**DOCUMENTAZIONE FOTOGRAFICA**

---



Foto 159



Foto 162



Foto 163



Foto 164






GROMLONGO

LEGENDA

 PERIMETRO DI NUCLEI E CASCINE ISOLATE DI ANTICA FORMAZIONE

Stato di conservazione

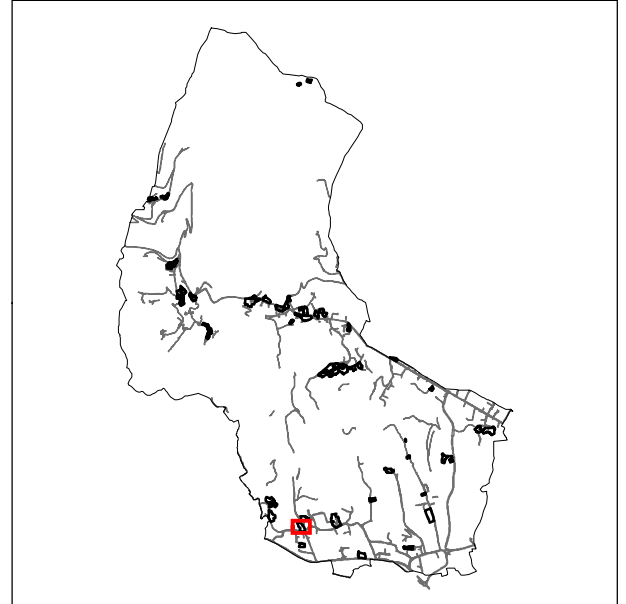
 BUONO

 MEDIOCRE

 PESSIMO

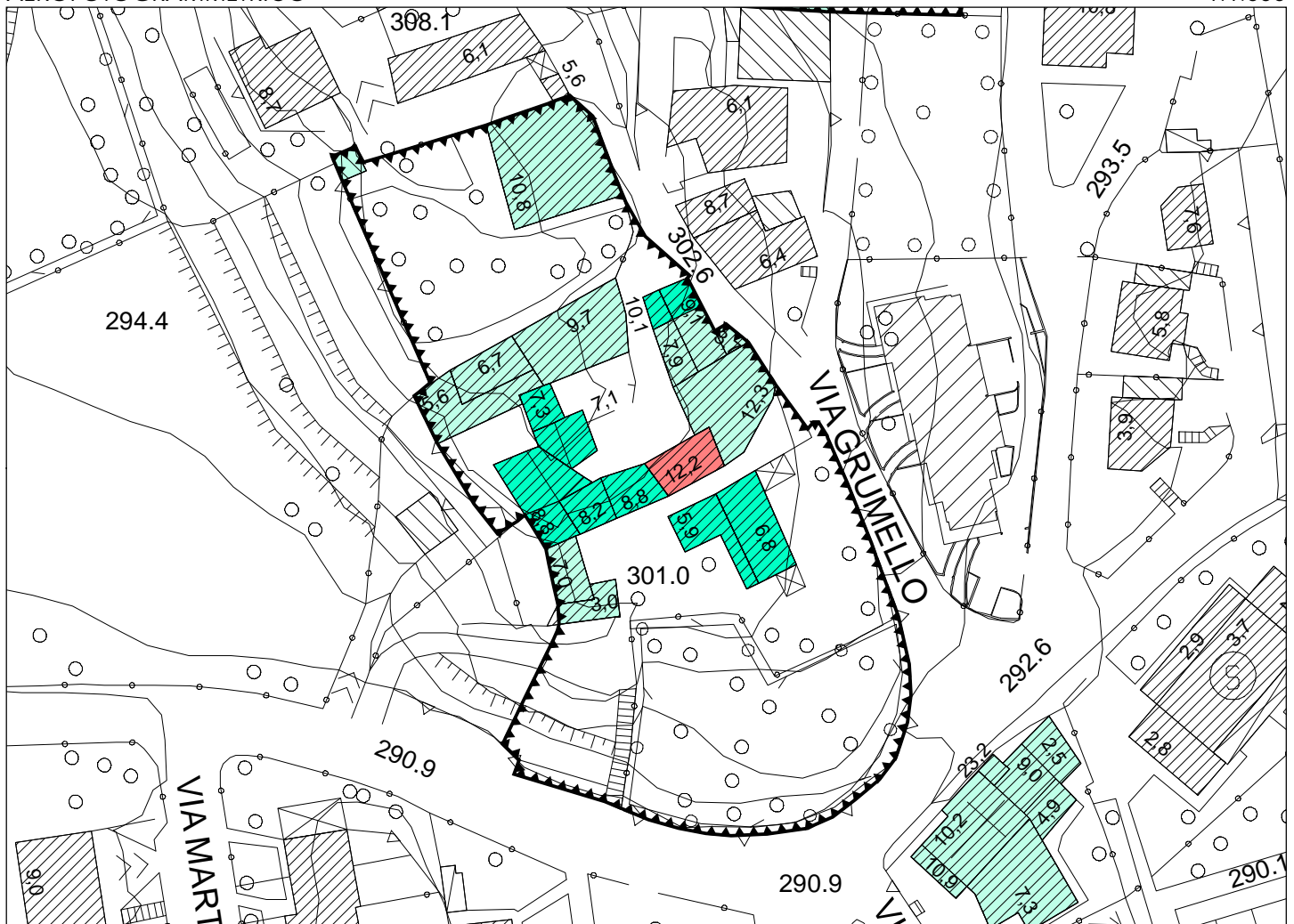
 EDIFICIO RISTRUTTURATO

INQUADRAMENTO TERRITORIALE



AEROFOTOGRAMMETRICO

1:1.000





CENTRO STORICO  
IL MULINO

---

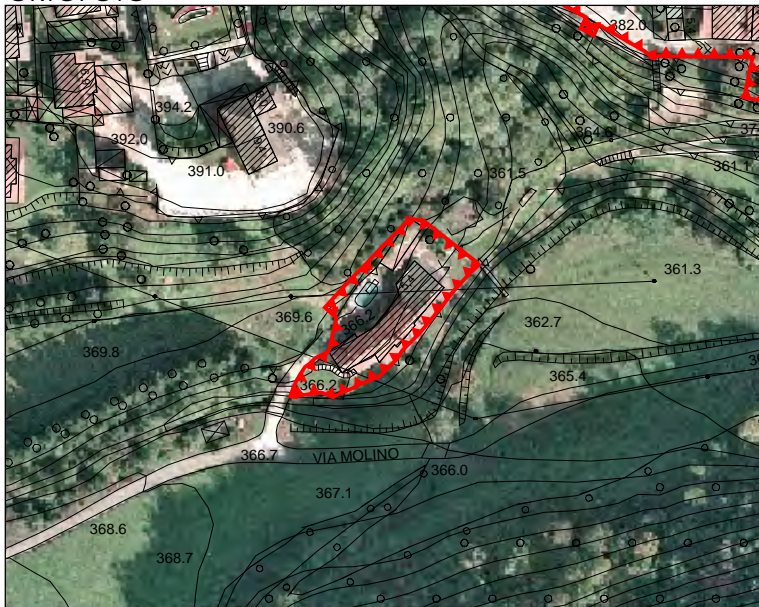
---



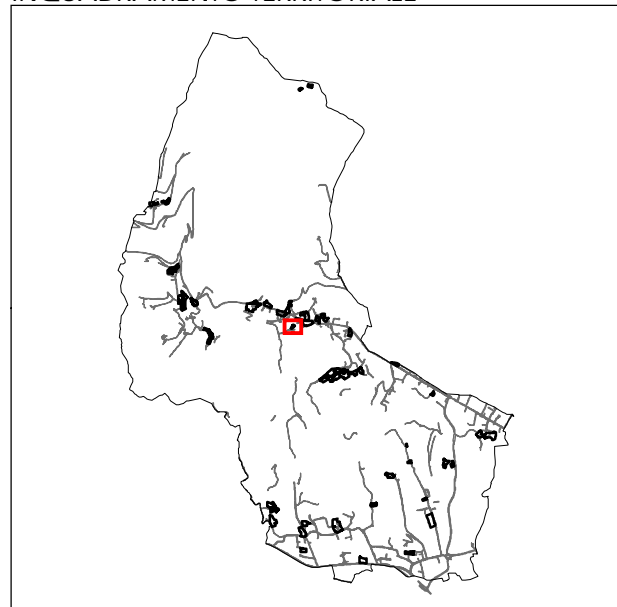


IL MULINO

ORTOFOTO

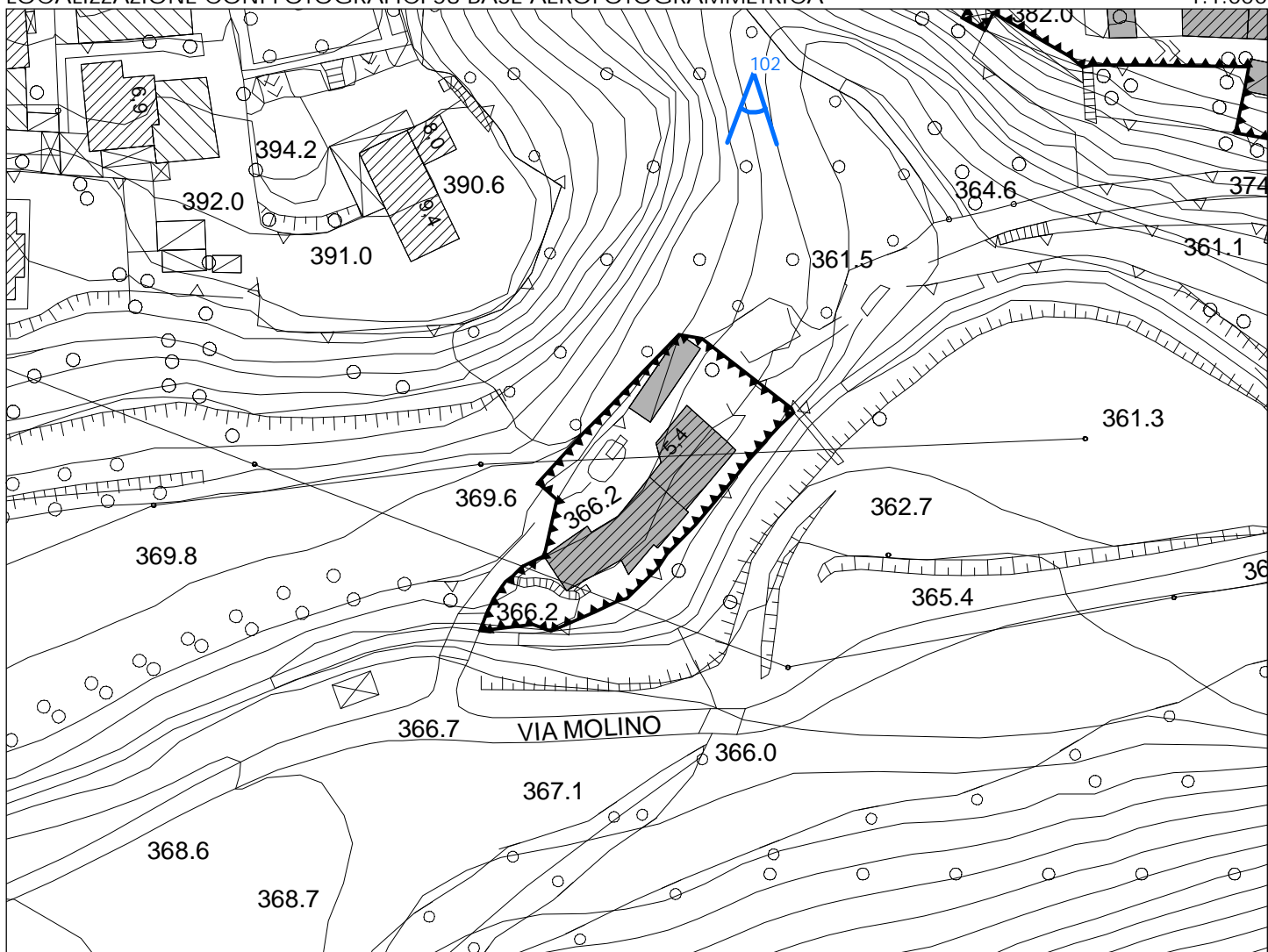


INQUADRAMENTO TERRITORIALE



LOCALIZZAZIONE CONI FOTOGRAFICI SU BASE AEROFOTOGRAMMETRICA

1:1.000





**COMUNE DI PALAZZAGO**  
**Piano Governo del Territorio - Piano delle Regole**

Nuclei e cascine isolate di antica formazione

**DOCUMENTAZIONE FOTOGRAFICA**

---



Foto 102




IL MULINO

LEGENDA

 PERIMETRO DI NUCLEI E CASCINE ISOLATE DI ANTICA FORMAZIONE

Stato di conservazione

 BUONO

 MEDIOCRE

 PESSIMO

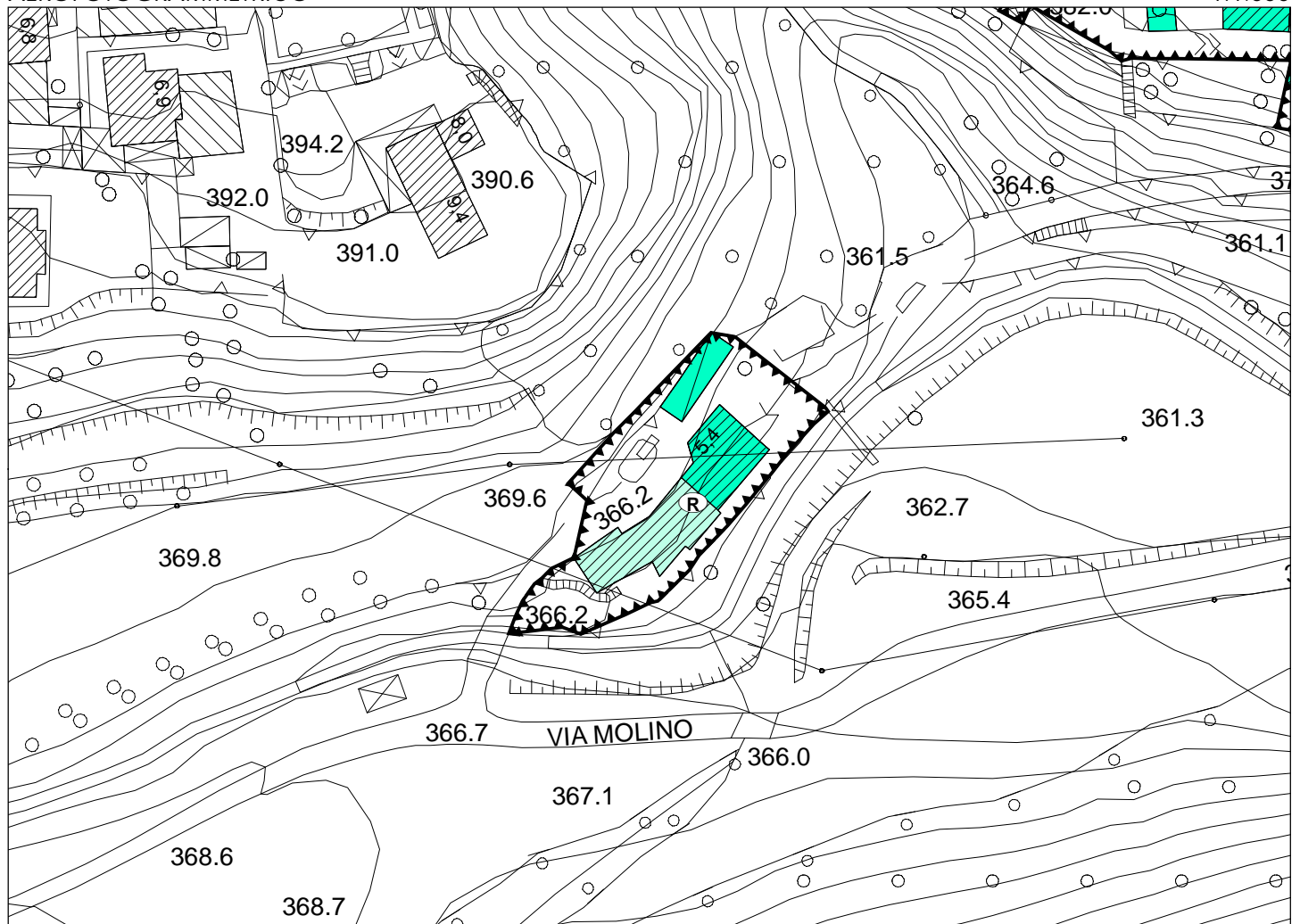
 EDIFICIO RISTRUTTURATO

INQUADRAMENTO TERRITORIALE



AEROFOTOGRAMMETRICO











1:1.000





IL MULINO

LEGENDA

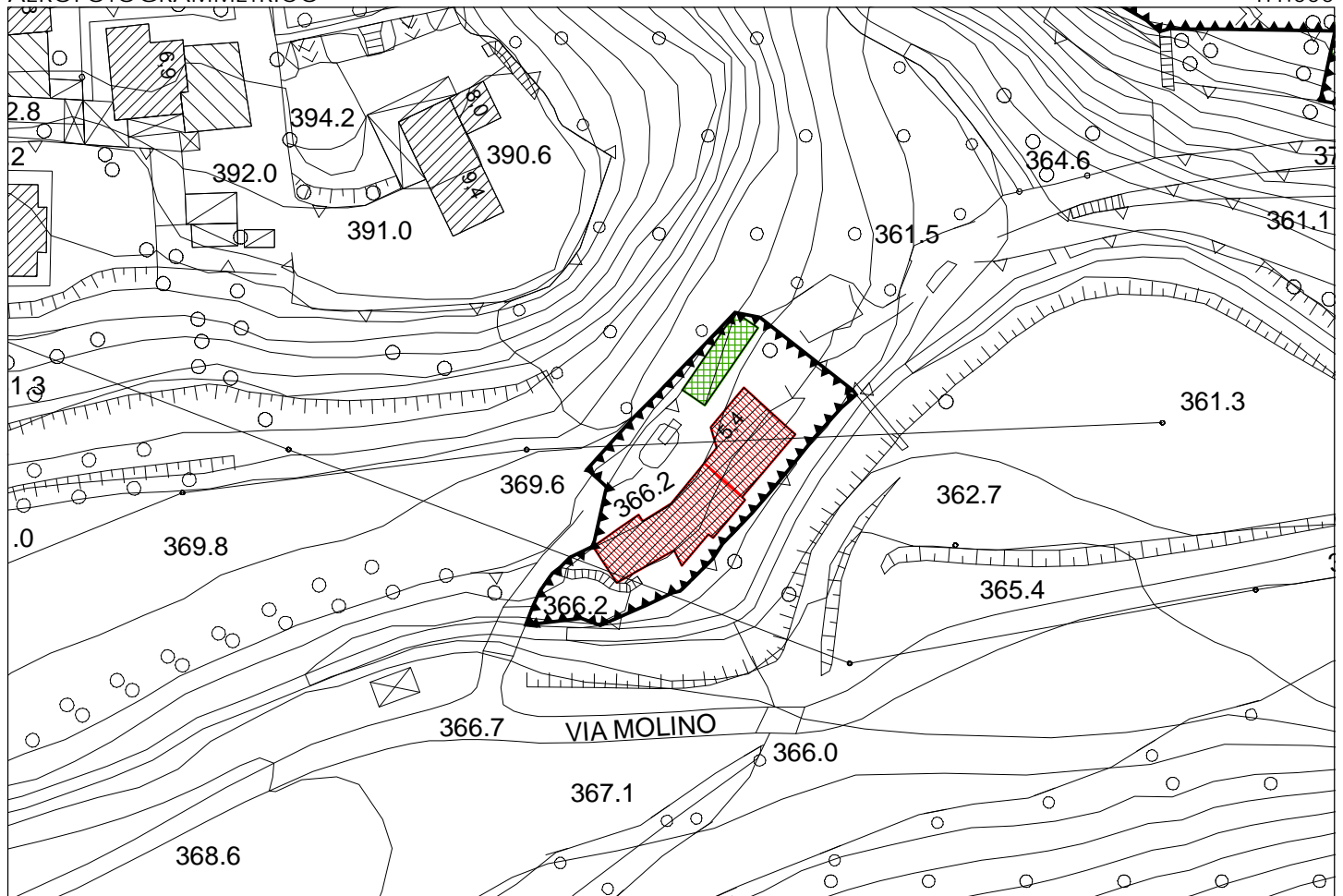
-  PERIMETRO DI NUCLEI E CASCINE ISOLATE DI ANTICA FORMAZIONE
-  PR VIGENTE
-  PR VIGENTE ULTIMATO
-  PIANO DI RECUPERO IN PROGETTO
  
-  R.R. CONSERVAZIONE
-  R.E.1 RISTRUTTURAZIONE EDILIZIA IN PRESENZA DI RESIDENZA
-  R.E.2 RISTRUTTURAZIONE EDILIZIA IN PRESENZA DI RUSTICO
-  D.R. DEMOLIZIONE E RICOSTRUZIONE
-  D DEMOLIZIONE SENZA RICOSTRUZIONE
-  M MANUTENZIONE ORDINARIA E STRAORDINARIA SENZA CAMBIO DI DESTINAZIONE D'USO

INQUADRAMENTO TERRITORIALE



AEROFOTOGRAMMETRICO

1:1.000





---

CENTRO STORICO  
MONTE LINZONE

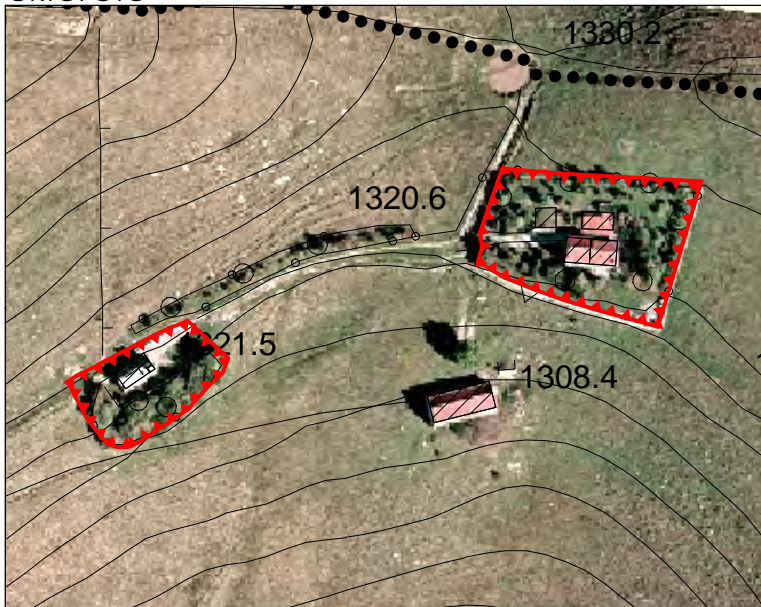
---



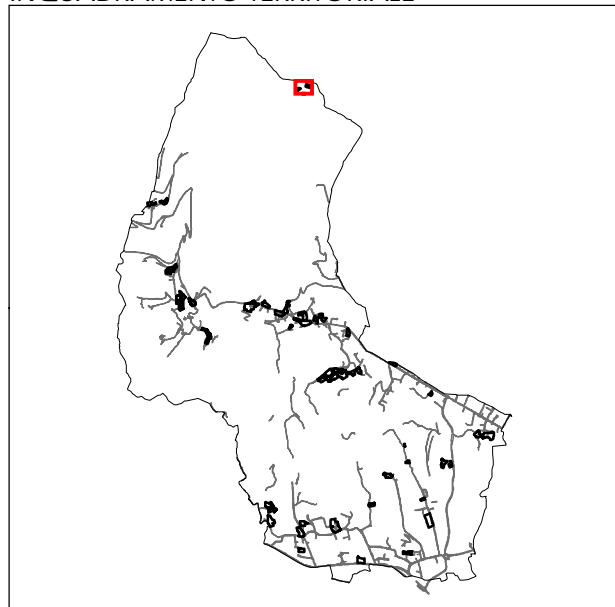


**MONTE LINZONE**

ORTOFOTO

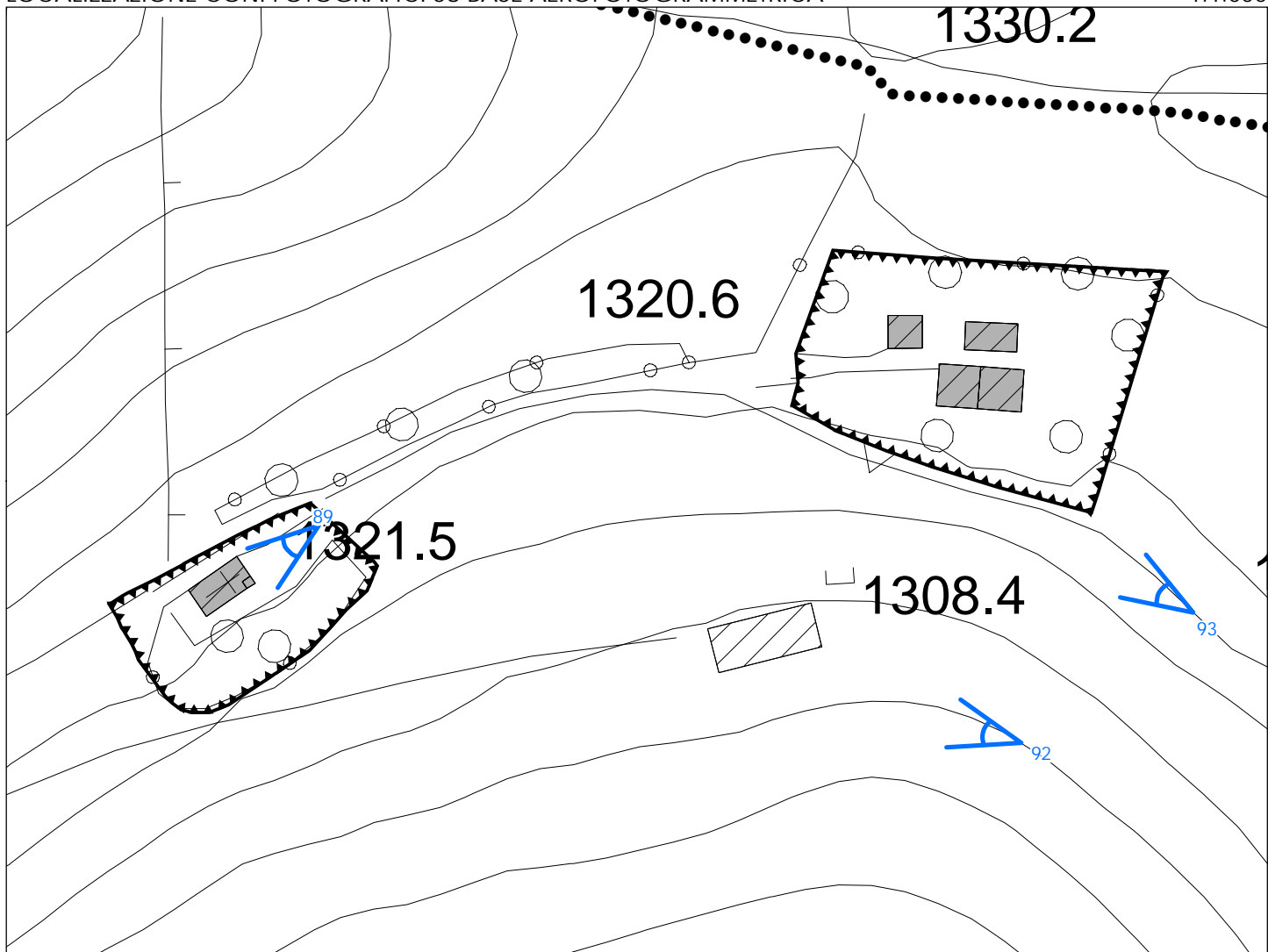


INQUADRAMENTO TERRITORIALE



LOCALIZZAZIONE CONI FOTOGRAFICI SU BASE AEROFOTOGRAMMETRICA

1:1.000





**COMUNE DI PALAZZAGO**  
**Piano Governo del Territorio - Piano delle Regole**  
Nuclei e cascine isolate di antica formazione  
**DOCUMENTAZIONE FOTOGRAFICA**

---



Foto 89



Foto 93



Foto 91



Foto 92




**MONTE LINZONE**


LEGENDA

 PERIMETRO DI NUCLEI E CASCINE ISOLATE DI ANTICA FORMAZIONE

Stato di conservazione

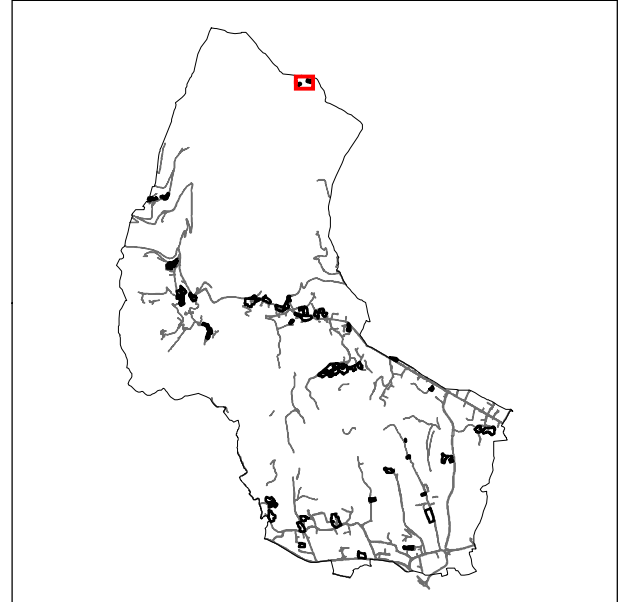
 BUONO

 MEDIOCRE

 PESSIMO

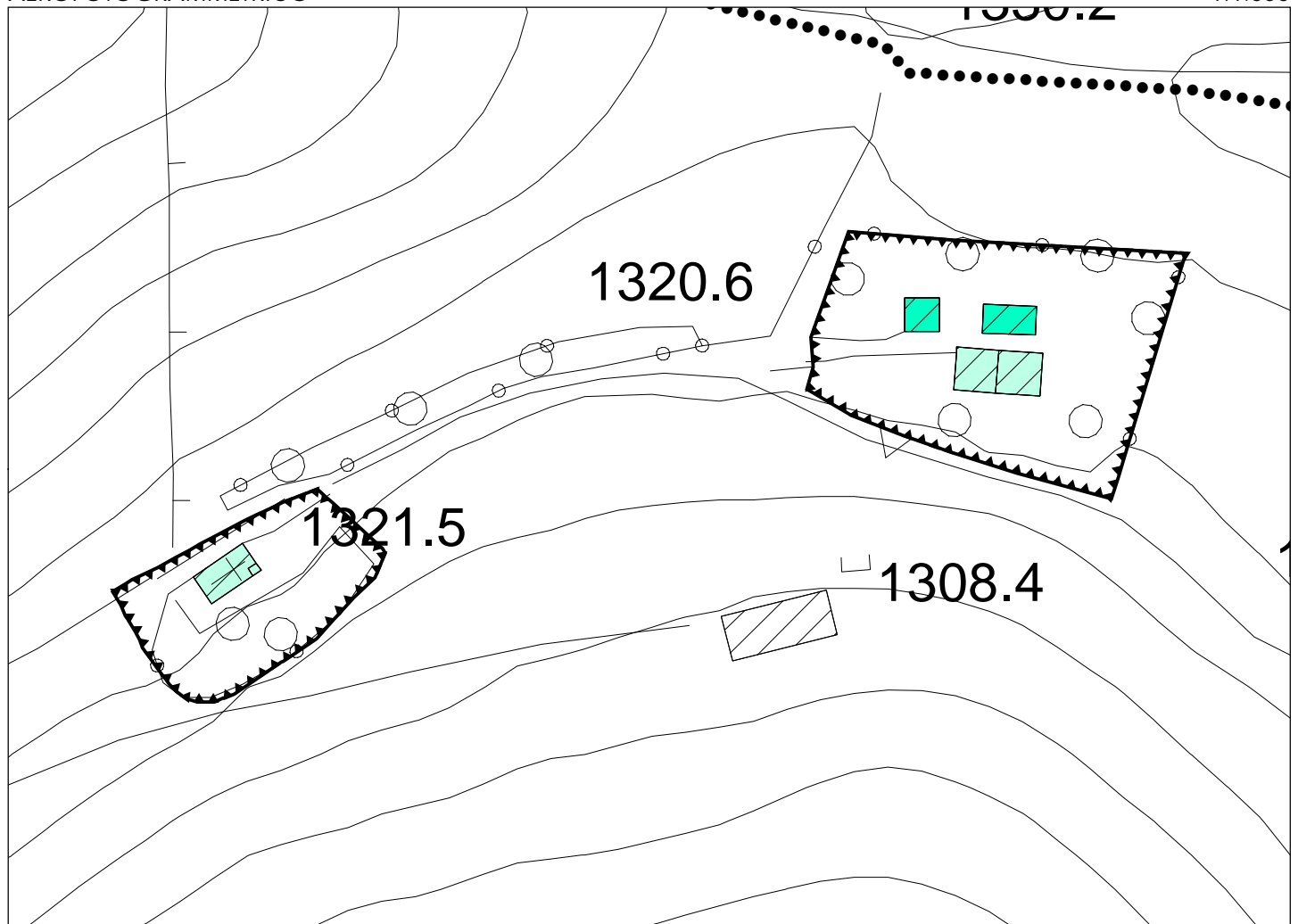
 EDIFICIO RISTRUTTURATO

INQUADRAMENTO TERRITORIALE



AEROFOTOGRAMMETRICO











1:1.000



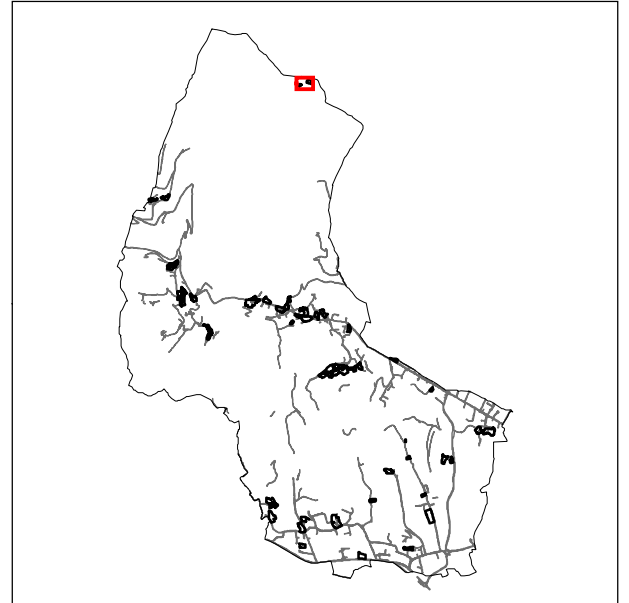


MONTE LINZONE

LEGENDA

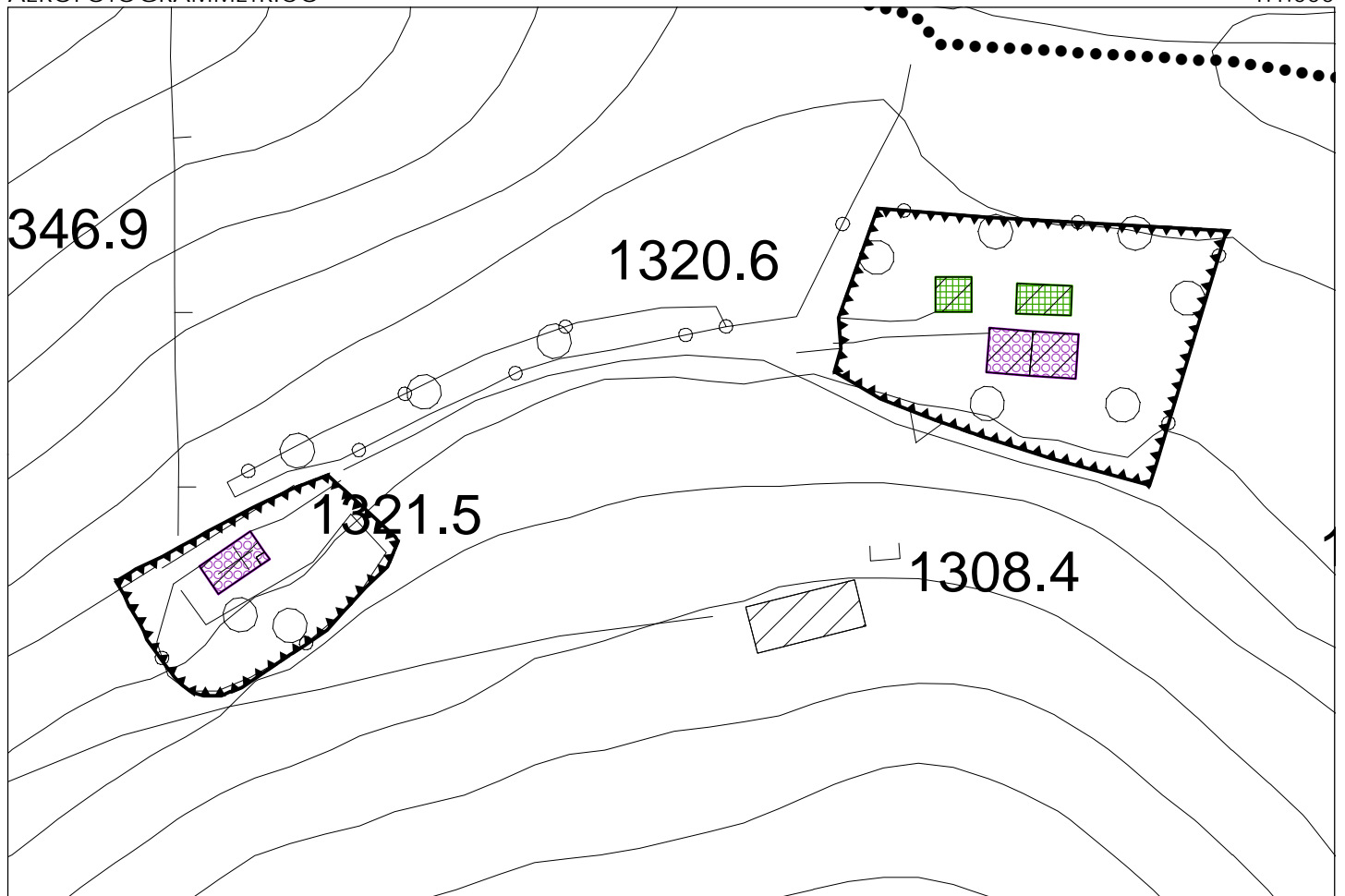
-  PERIMETRO DI NUCLEI E CASCINE ISOLATE DI ANTICA FORMAZIONE
-  PR VIGENTE
-  PR VIGENTE ULTIMATO
-  PIANO DI RECUPERO IN PROGETTO
  
-  R.R. CONSERVAZIONE
-  R.E.1 RISTRUTTURAZIONE EDILIZIA IN PRESENZA DI RESIDENZA
-  R.E.2 RISTRUTTURAZIONE EDILIZIA IN PRESENZA DI RUSTICO
-  D.R. DEMOLIZIONE E RICOSTRUZIONE
-  D DEMOLIZIONE SENZA RICOSTRUZIONE
-  M MANUTENZIONE ORDINARIA E STRAORDINARIA SENZA CAMBIO DI DESTINAZIONE D'USO

INQUADRAMENTO TERRITORIALE



AEROFOTOGRAMMETRICO

1:1.000



---

CENTRO STORICO  
MONTEBELLO

---





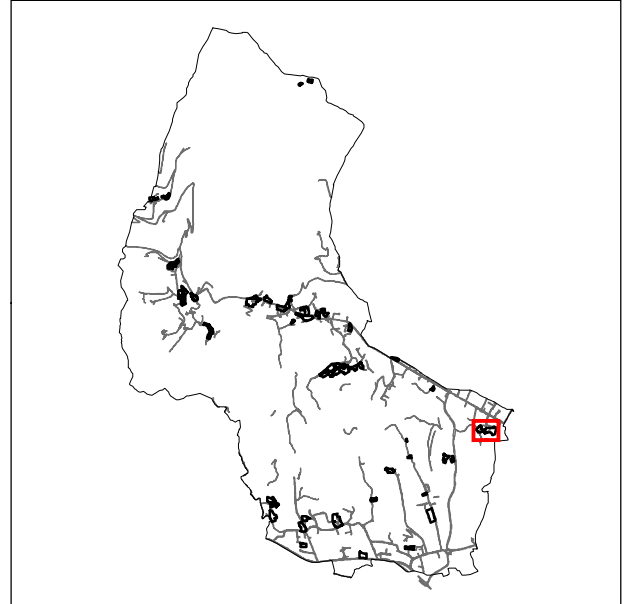


**MONTEBELLO**

ORTOFOTO

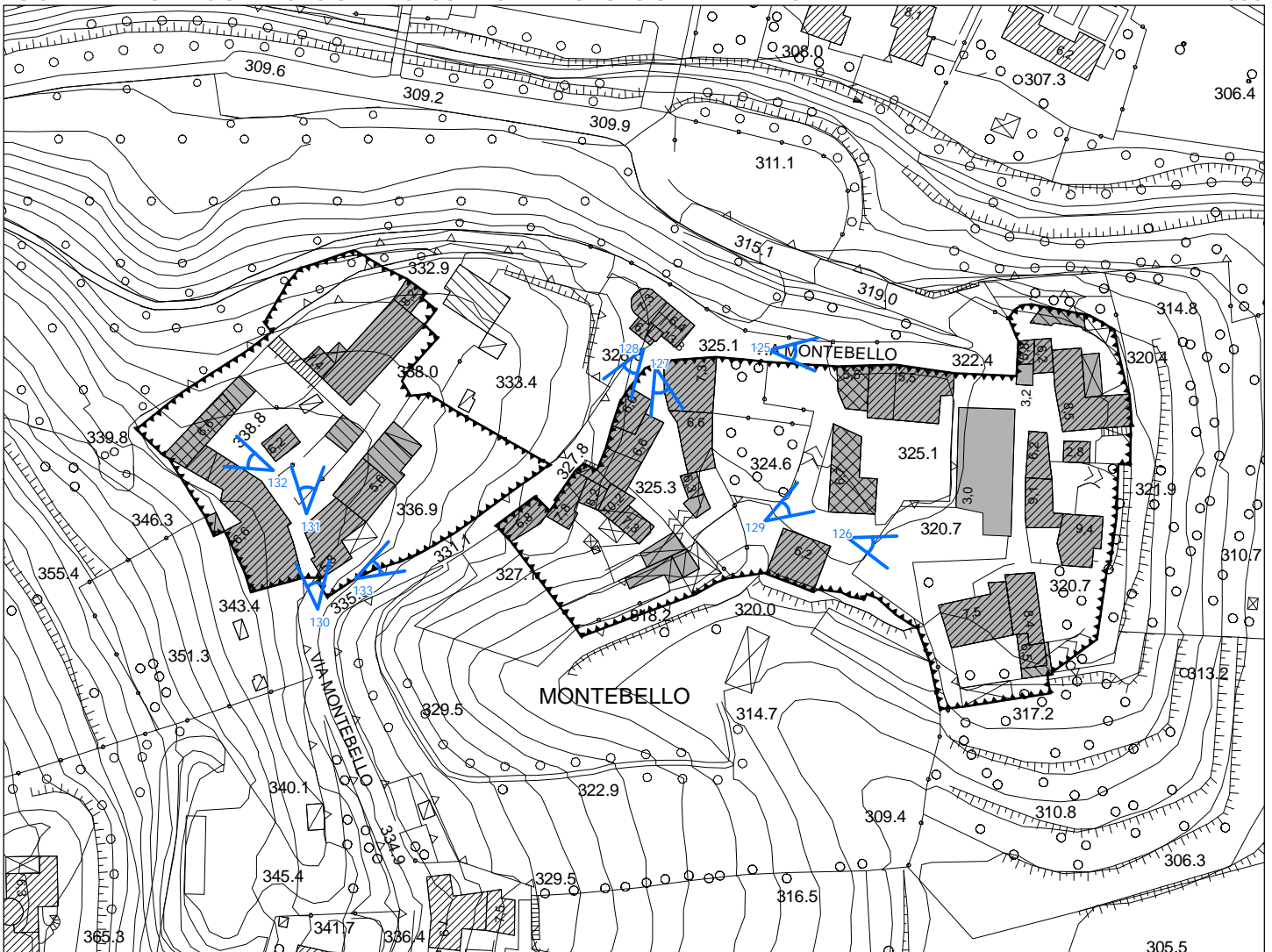


INQUADRAMENTO TERRITORIALE



LOCALIZZAZIONE CONI FOTOGRAFICI SU BASE AEROFOTOGRAMMETRICA

1:1.500





**COMUNE DI PALAZZAGO**  
**Piano Governo del Territorio - Piano delle Regole**

Nuclei e cascine isolate di antica formazione

**DOCUMENTAZIONE FOTOGRAFICA**

---



**Foto 126**



**COMUNE DI PALAZZAGO**  
**Piano Governo del Territorio - Piano delle Regole**

Nuclei e cascine isolate di antica formazione

**DOCUMENTAZIONE FOTOGRAFICA**

---



**Foto 127**



**Foto 128**



**Foto 129**



**Foto 125**



**COMUNE DI PALAZZAGO**  
**Piano Governo del Territorio - Piano delle Regole**  
Nuclei e cascine isolate di antica formazione  
**DOCUMENTAZIONE FOTOGRAFICA**

---



Foto 130



Foto 131



Foto 132



Foto 133




**MONTEBELLO**

LEGENDA

 PERIMETRO DI NUCLEI E CASCINE ISOLATE DI ANTICA FORMAZIONE

Stato di conservazione

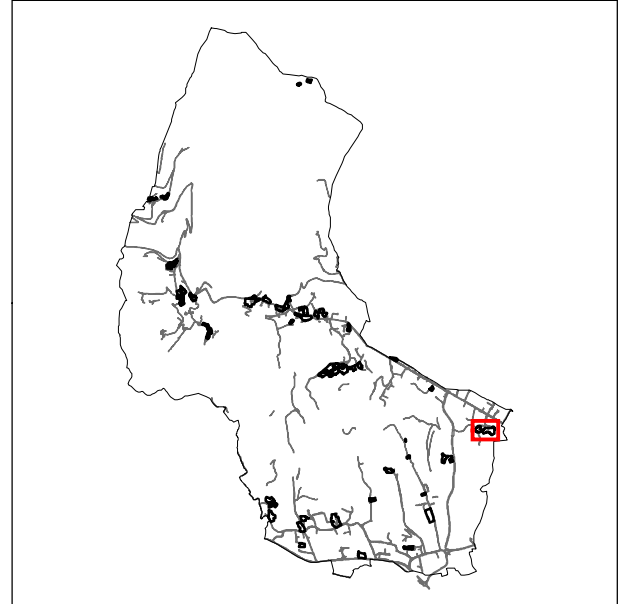
 BUONO

 MEDIOCRE

 PESSIMO

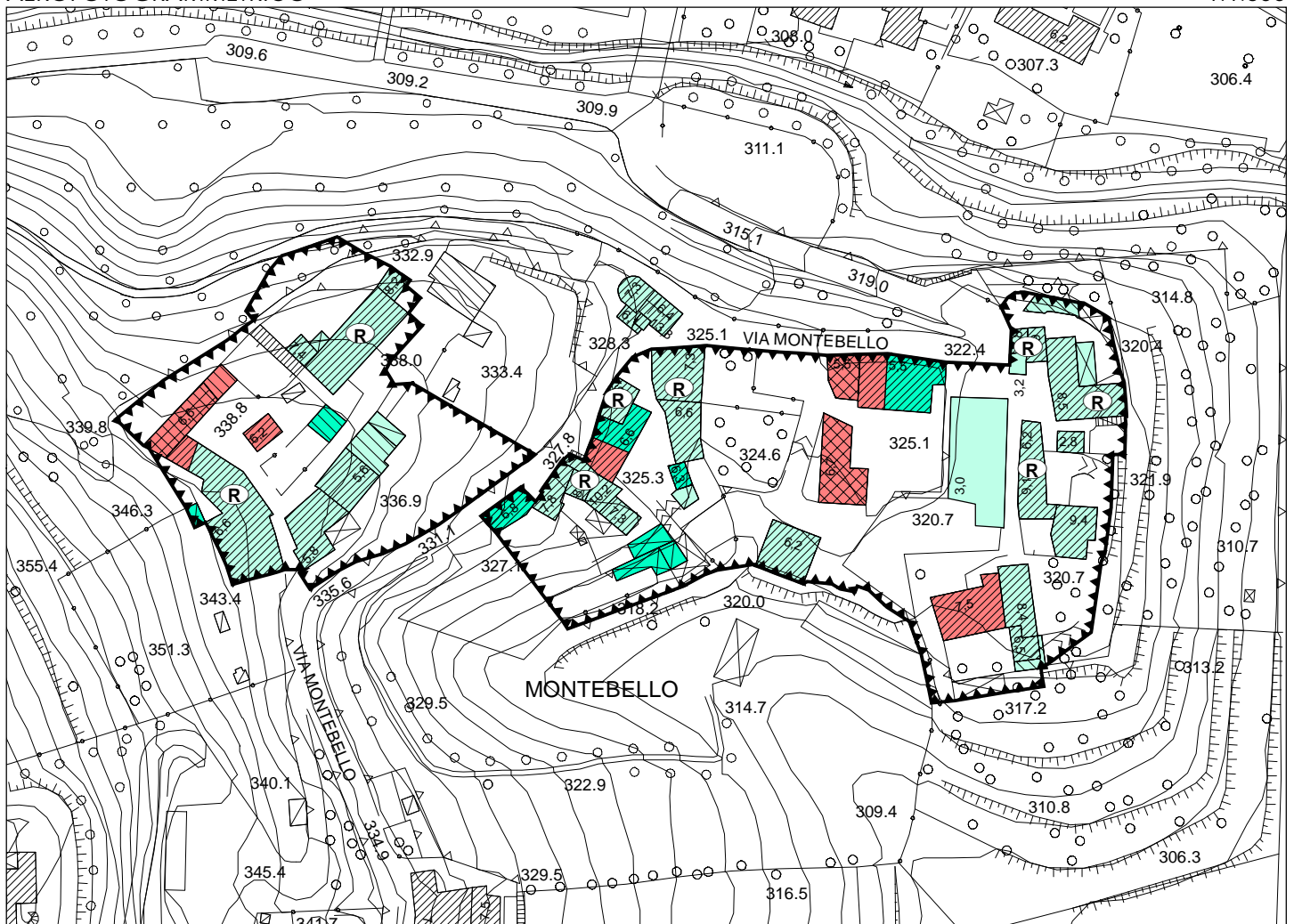
 EDIFICIO RISTRUTTURATO

INQUADRAMENTO TERRITORIALE



AEROFOTOGRAMMETRICO











1:1.500



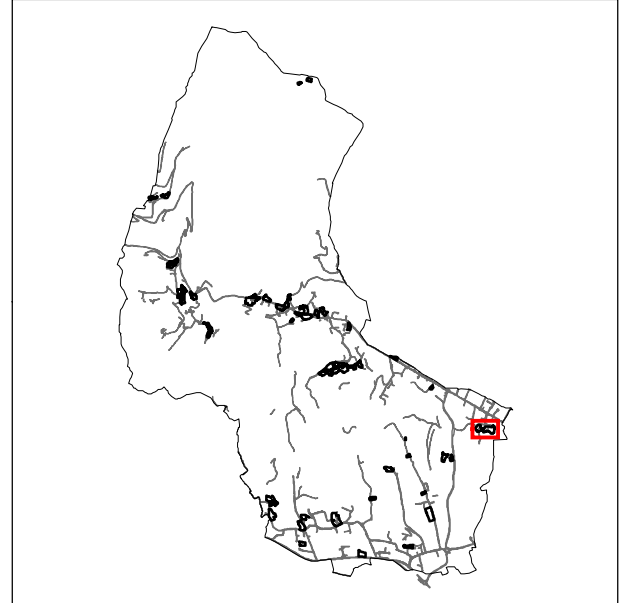


MONTEBELLO

LEGENDA

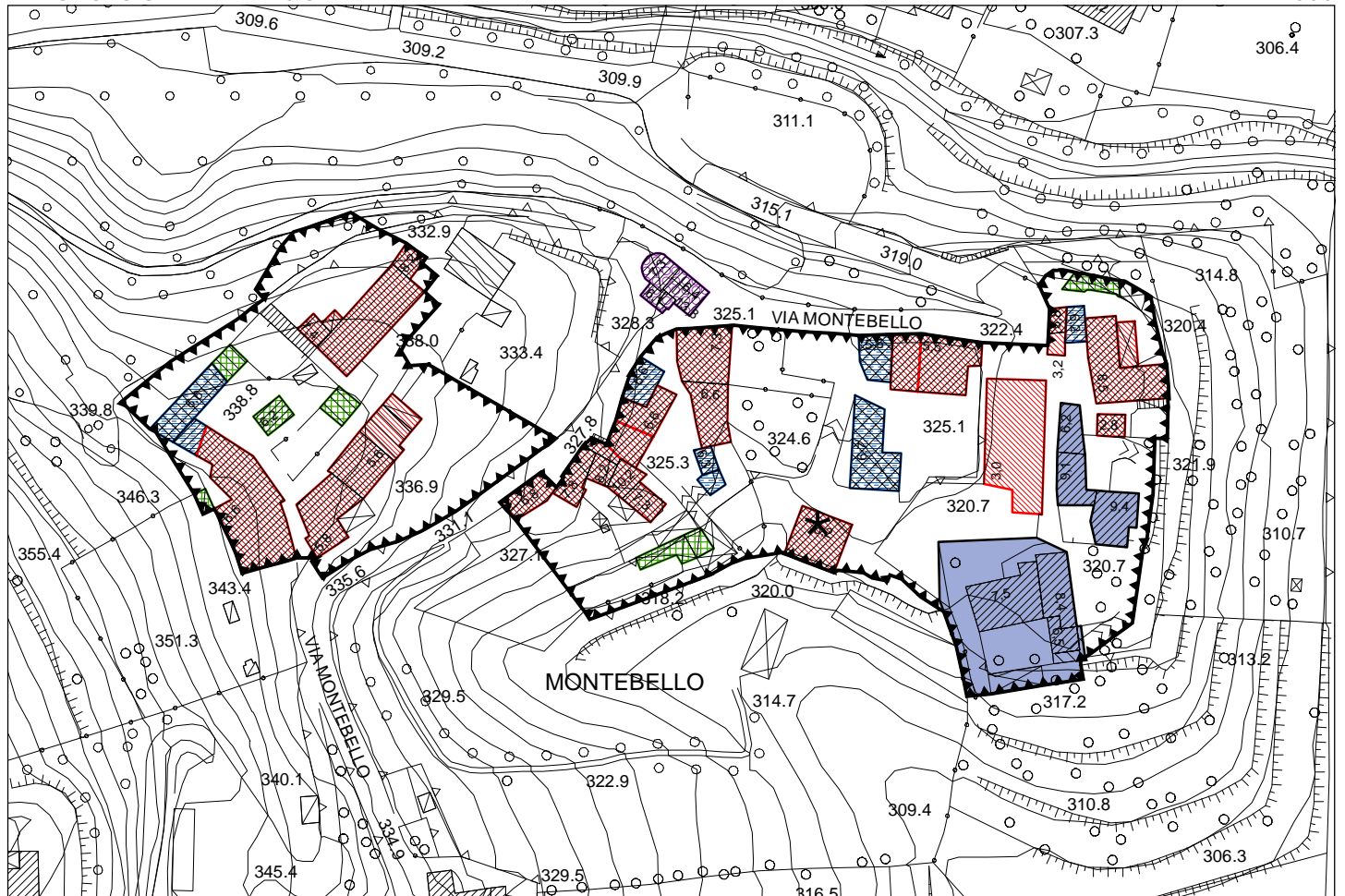
-  PERIMETRO DI NUCLEI E CASCINE ISOLATE DI ANTICA FORMAZIONE
-  PR VIGENTE
-  PR VIGENTE ULTIMATO
-  PIANO DI RECUPERO IN PROGETTO
-  R.R. CONSERVAZIONE
-  R.E.1 RISTRUTTURAZIONE EDILIZIA IN PRESENZA DI RESIDENZA
-  R.E.2 RISTRUTTURAZIONE EDILIZIA IN PRESENZA DI RUSTICO
-  D.R. DEMOLIZIONE E RICOSTRUZIONE
-  D DEMOLIZIONE SENZA RICOSTRUZIONE
-  M MANUTENZIONE ORDINARIA E STRAORDINARIA SENZA CAMBIO DI DESTINAZIONE D'USO

INQUADRAMENTO TERRITORIALE



AEROFOTOGRAMMETRICO

1:1.500



\* Viene concessa la possibilità di sopralzo subordinato l'intervento alla cessione dell'area a parcheggio prevista nel piano. L'intervento è assoggettato a 'Permesso Edilizio Convenzionato'

---

CENTRO STORICO  
PALAZZAGO

---

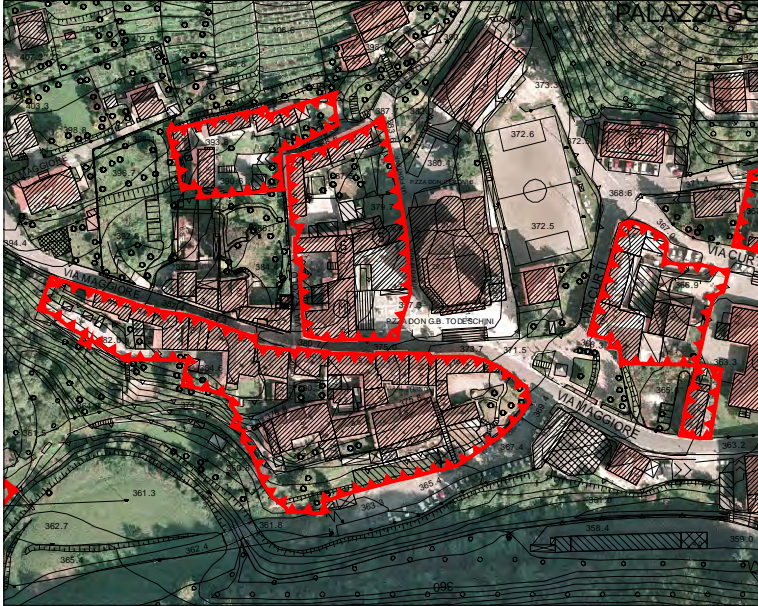






PALAZZAGO

ORTOFOTO

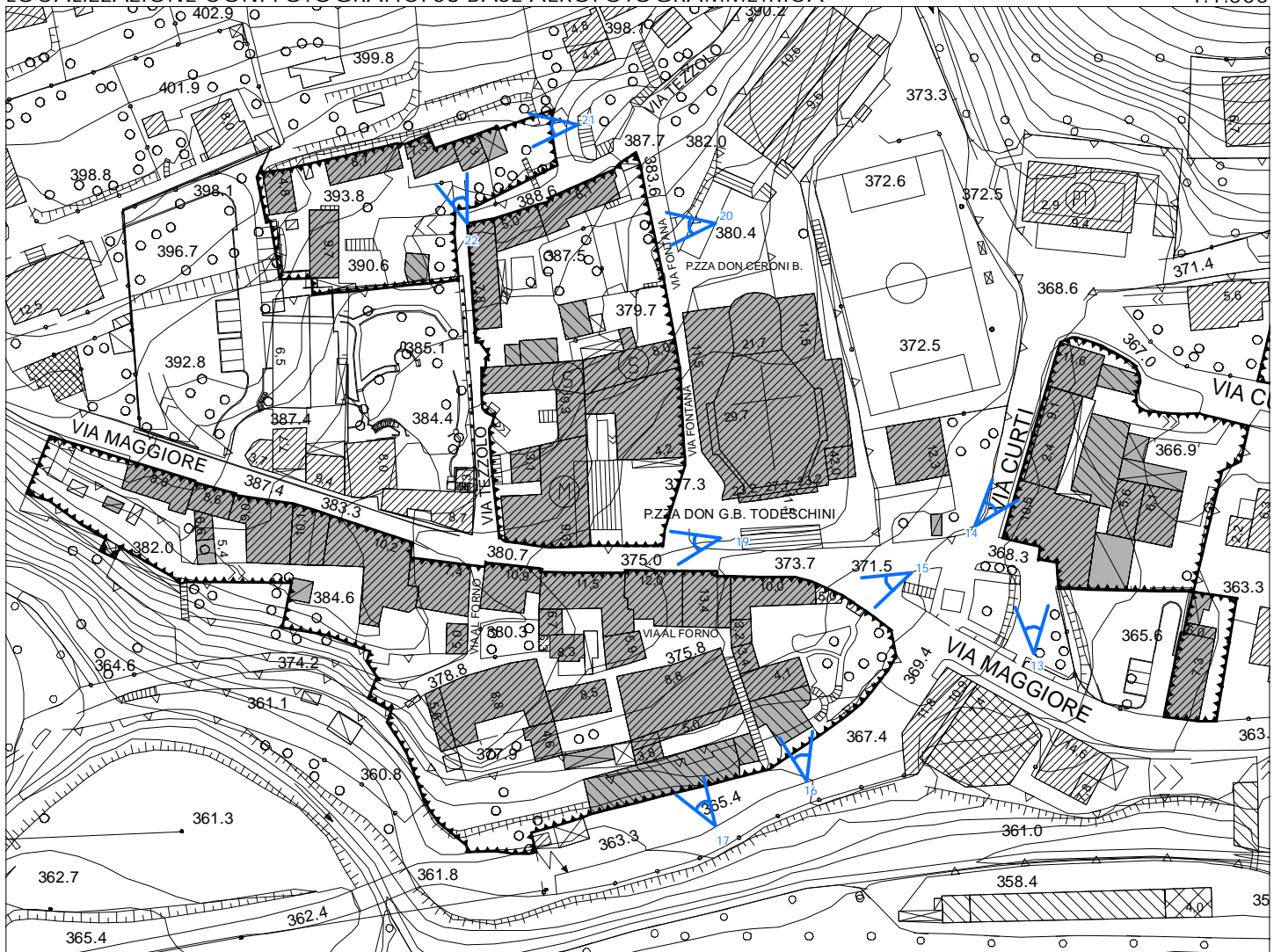


INQUADRAMENTO TERRITORIALE



LOCALIZZAZIONE CONI FOTOGRAFICI SU BASE AEROFOTOGRAMMETRICA

1:1.500





**COMUNE DI PALAZZAGO**  
**Piano Governo del Territorio - Piano delle Regole**

Nuclei e cascine isolate di antica formazione

**DOCUMENTAZIONE FOTOGRAFICA**

---



Foto 13



Foto 14



Foto 15



Foto 16

---



Foto 17



Foto 19



**COMUNE DI PALAZZAGO**  
**Piano Governo del Territorio - Piano delle Regole**

Nuclei e cascine isolate di antica formazione

**DOCUMENTAZIONE FOTOGRAFICA**

---



Foto 20



Foto 21



Foto 22




PALAZZAGO

LEGENDA

 PERIMETRO DI NUCLEI E CASCINE ISOLATE DI ANTICA FORMAZIONE

Stato di conservazione

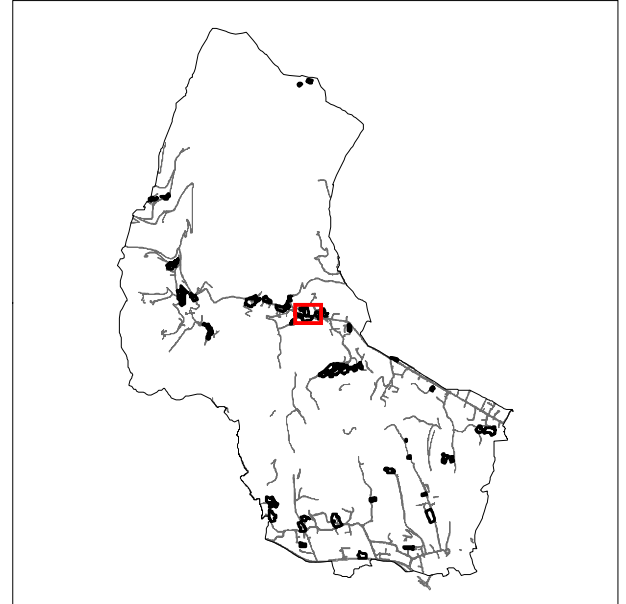
 BUONO

 MEDIOCRE

 PESSIMO

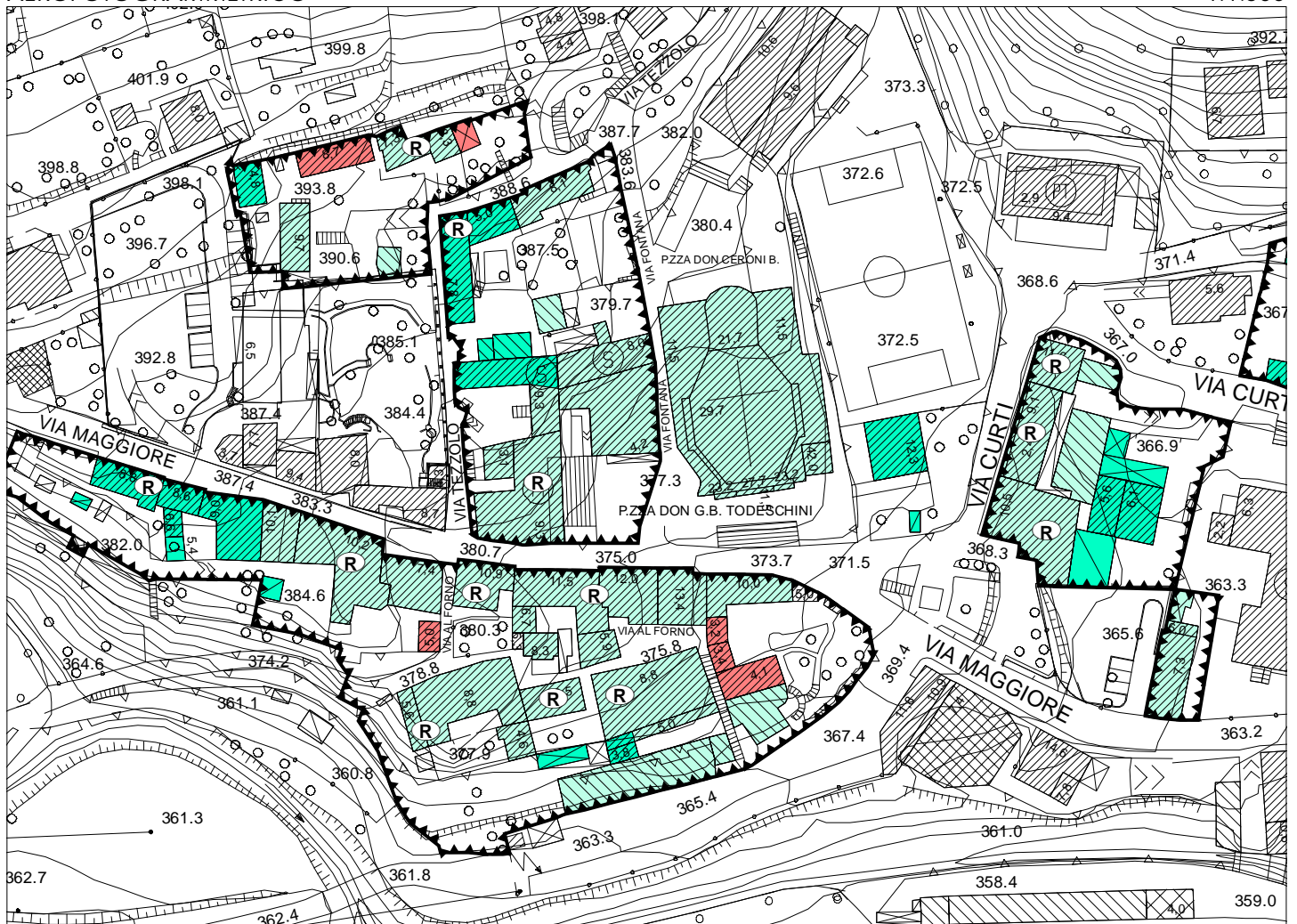
 EDIFICIO RISTRUTTURATO

INQUADRAMENTO TERRITORIALE



AEROFOTOGRAMMETRICO











1:1.500





PALAZZAGO

LEGENDA

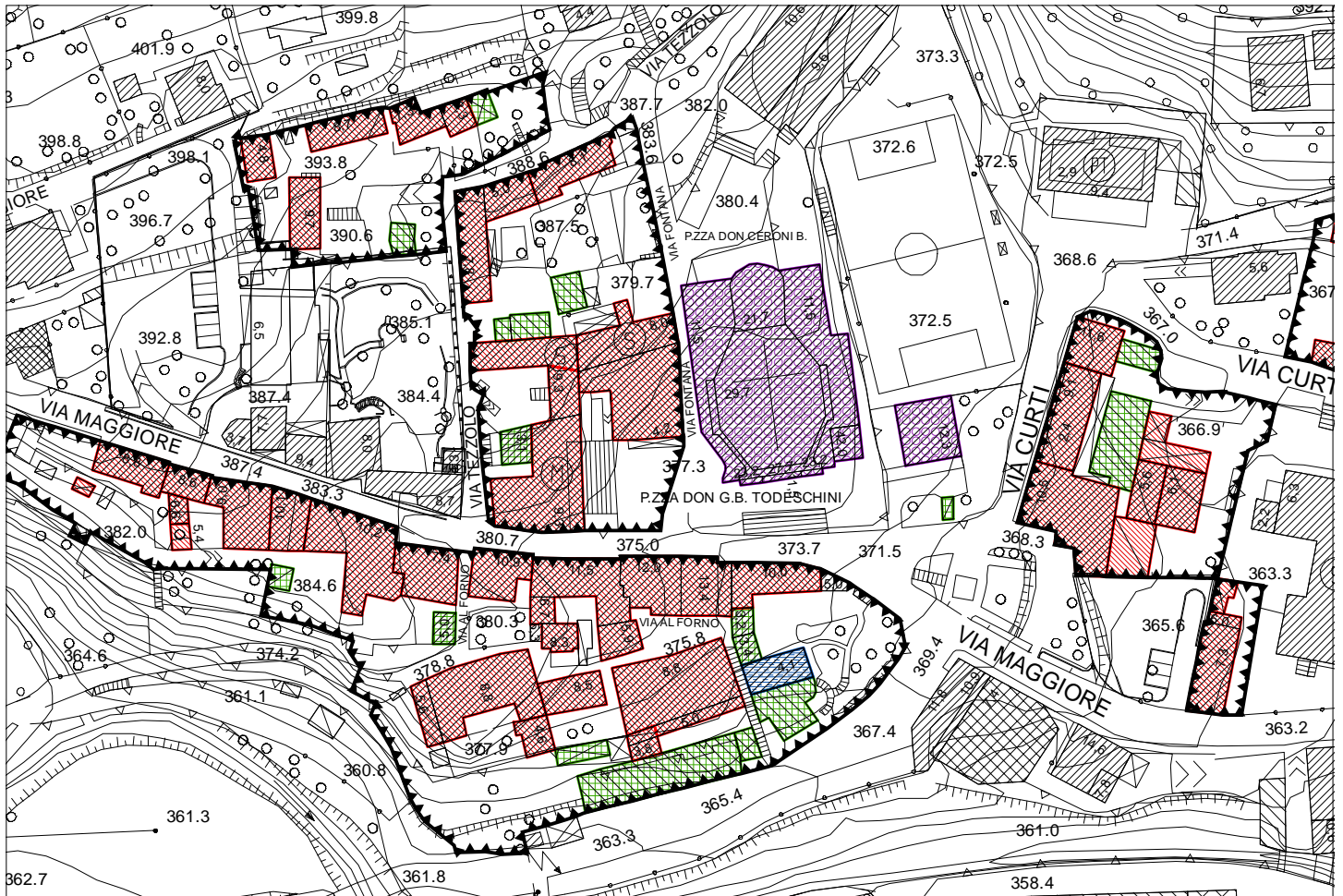
-  PERIMETRO DI NUCLEI E CASCINE ISOLATE DI ANTICA FORMAZIONE
-  PR VIGENTE
-  PR VIGENTE ULTIMATO
-  PIANO DI RECUPERO IN PROGETTO
  
-  R.R. CONSERVAZIONE
-  R.E.1 RISTRUTTURAZIONE EDILIZIA IN PRESENZA DI RESIDENZA
-  R.E.2 RISTRUTTURAZIONE EDILIZIA IN PRESENZA DI RUSTICO
-  D.R. DEMOLIZIONE E RICOSTRUZIONE
-  D DEMOLIZIONE SENZA RICOSTRUZIONE
-  M MANUTENZIONE ORDINARIA E STRAORDINARIA SENZA CAMBIO DI DESTINAZIONE D'USO

INQUADRAMENTO TERRITORIALE



AEROFOTOGRAMMETRICO

1:1.500



CENTRO STORICO  
PELOSELLO

---

---









**COMUNE DI PALAZZAGO**  
**Piano Governo del Territorio - Piano delle Regole**

Nuclei e cascine isolate di antica formazione

**DOCUMENTAZIONE FOTOGRAFICA**

---



**Foto 150**



**Foto 151**




PELOSELLO

LEGENDA

 PERIMETRO DI NUCLEI E CASCINE ISOLATE DI ANTICA FORMAZIONE

Stato di conservazione

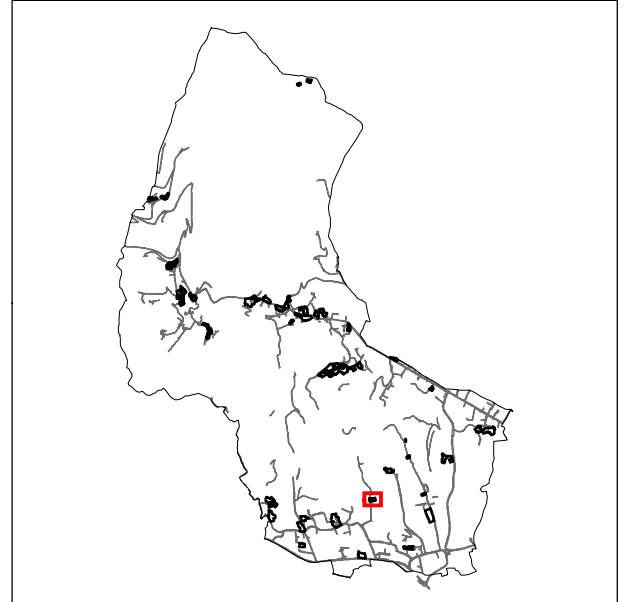
 BUONO

 MEDIOCRE

 PESSIMO

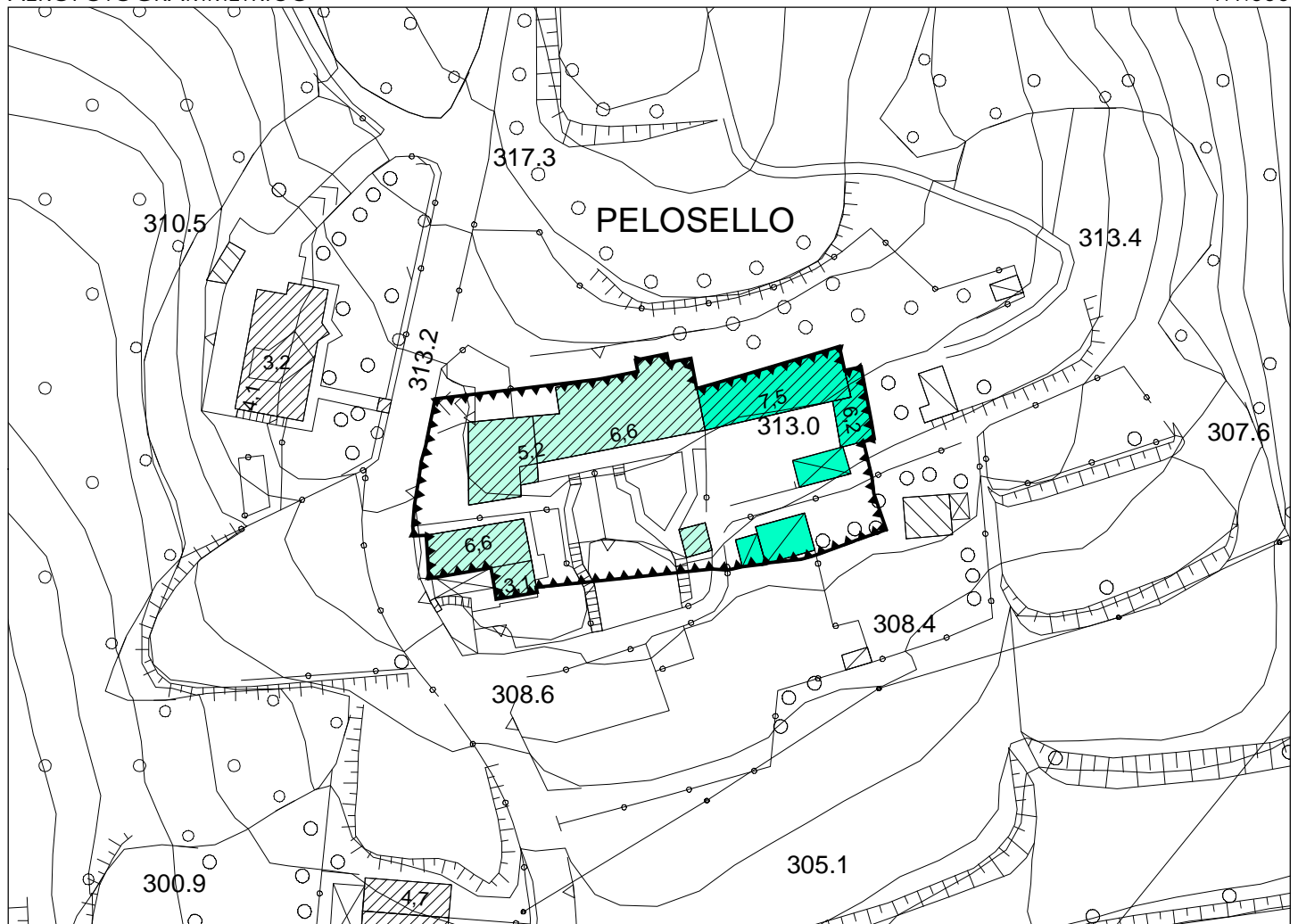
 EDIFICIO RISTRUTTURATO

INQUADRAMENTO TERRITORIALE



AEROFOTOGRAMMETRICO











1:1.000



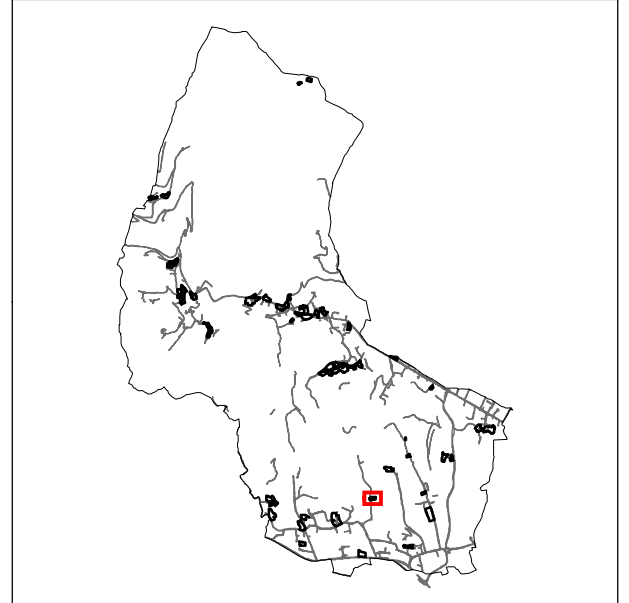


PELOSELLO

LEGENDA

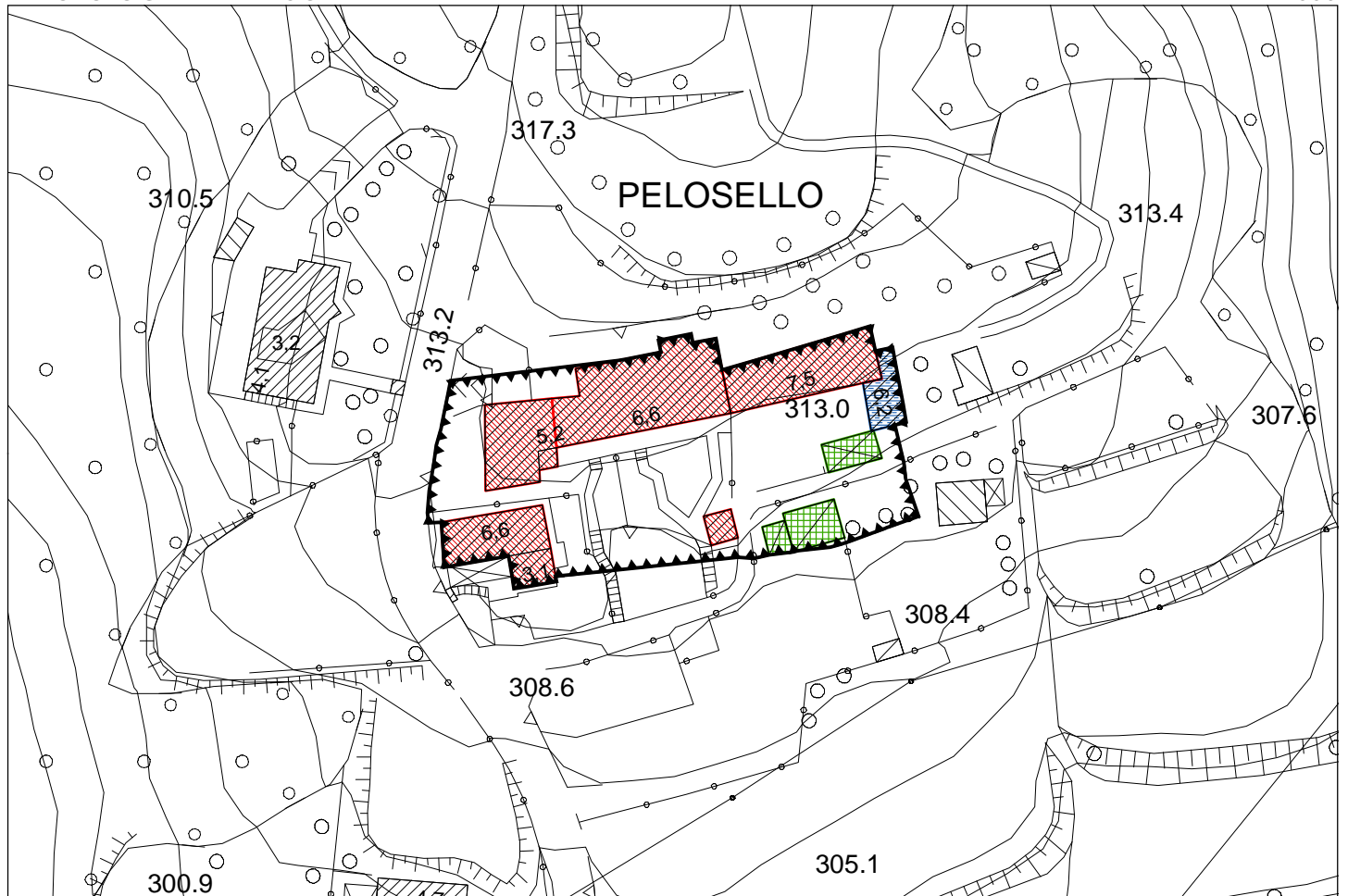
-  PERIMETRO DI NUCLEI E CASCINE ISOLATE DI ANTICA FORMAZIONE
-  PR VIGENTE
-  PR VIGENTE ULTIMATO
-  PIANO DI RECUPERO IN PROGETTO
-  R.R. CONSERVAZIONE
-  R.E.1 RISTRUTTURAZIONE EDILIZIA IN PRESENZA DI RESIDENZA
-  R.E.2 RISTRUTTURAZIONE EDILIZIA IN PRESENZA DI RUSTICO
-  D.R. DEMOLIZIONE E RICOSTRUZIONE
-  D DEMOLIZIONE SENZA RICOSTRUZIONE
-  M MANUTENZIONE ORDINARIA E STRAORDINARIA SENZA CAMBIO DI DESTINAZIONE D'USO

INQUADRAMENTO TERRITORIALE



AEROFOTOGRAMMETRICO

1:1.000



CENTRO STORICO  
PORTICI

---

---







**COMUNE DI PALAZZAGO**  
**Piano Governo del Territorio - Piano delle Regole**

Nuclei e cascine isolate di antica formazione

**DOCUMENTAZIONE FOTOGRAFICA**

---



Foto 167



Foto 168



Foto 169






PORTICI


LEGENDA

 PERIMETRO DI NUCLEI E CASCINE ISOLATE DI ANTICA FORMAZIONE

Stato di conservazione

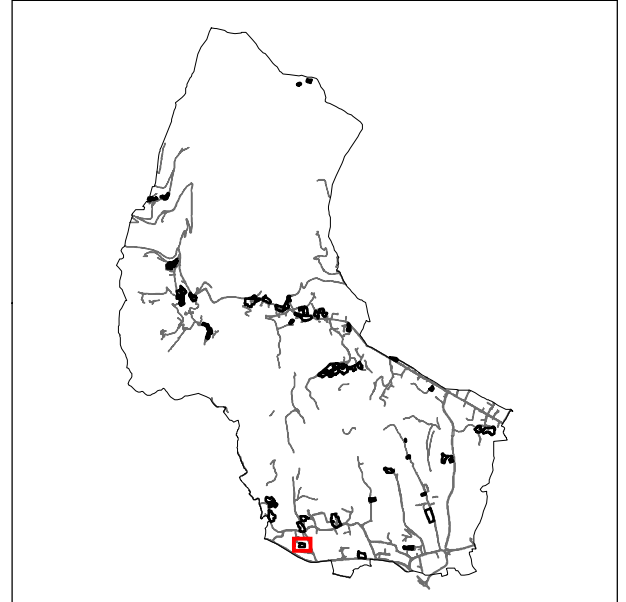
 BUONO

 MEDIOCRE

 PESSIMO

 EDIFICIO RISTRUTTURATO

INQUADRAMENTO TERRITORIALE













AEROFOTOGRAMMETRICO

1:1.000

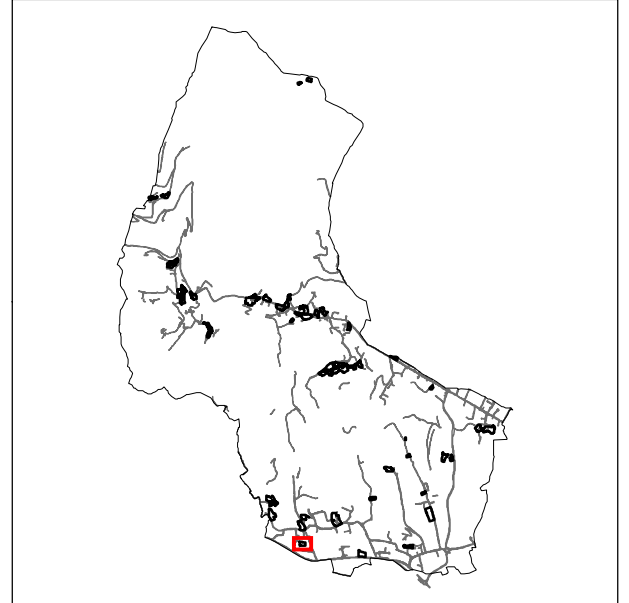




LEGENDA

-  PERIMETRO DI NUCLEI E CASCINE ISOLATE DI ANTICA FORMAZIONE
-  PR VIGENTE
-  PR VIGENTE ULTIMATO
-  PIANO DI RECUPERO IN PROGETTO
  
-  R.R. CONSERVAZIONE
-  R.E.1 RISTRUTTURAZIONE EDILIZIA IN PRESENZA DI RESIDENZA
-  R.E.2 RISTRUTTURAZIONE EDILIZIA IN PRESENZA DI RUSTICO
-  D.R. DEMOLIZIONE E RICOSTRUZIONE
-  D DEMOLIZIONE SENZA RICOSTRUZIONE
-  M MANUTENZIONE ORDINARIA E STRAORDINARIA SENZA CAMBIO DI DESTINAZIONE D'USO

INQUADRAMENTO TERRITORIALE



AEROFOTOGRAMMETRICO

1:1.000



---

CENTRO STORICO  
PRATOMARONE

---



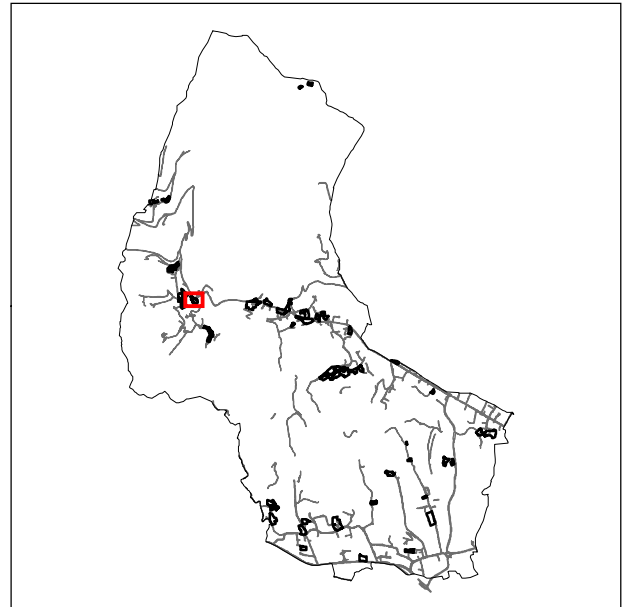


**PRATOMARONE**

ORTOFOTO

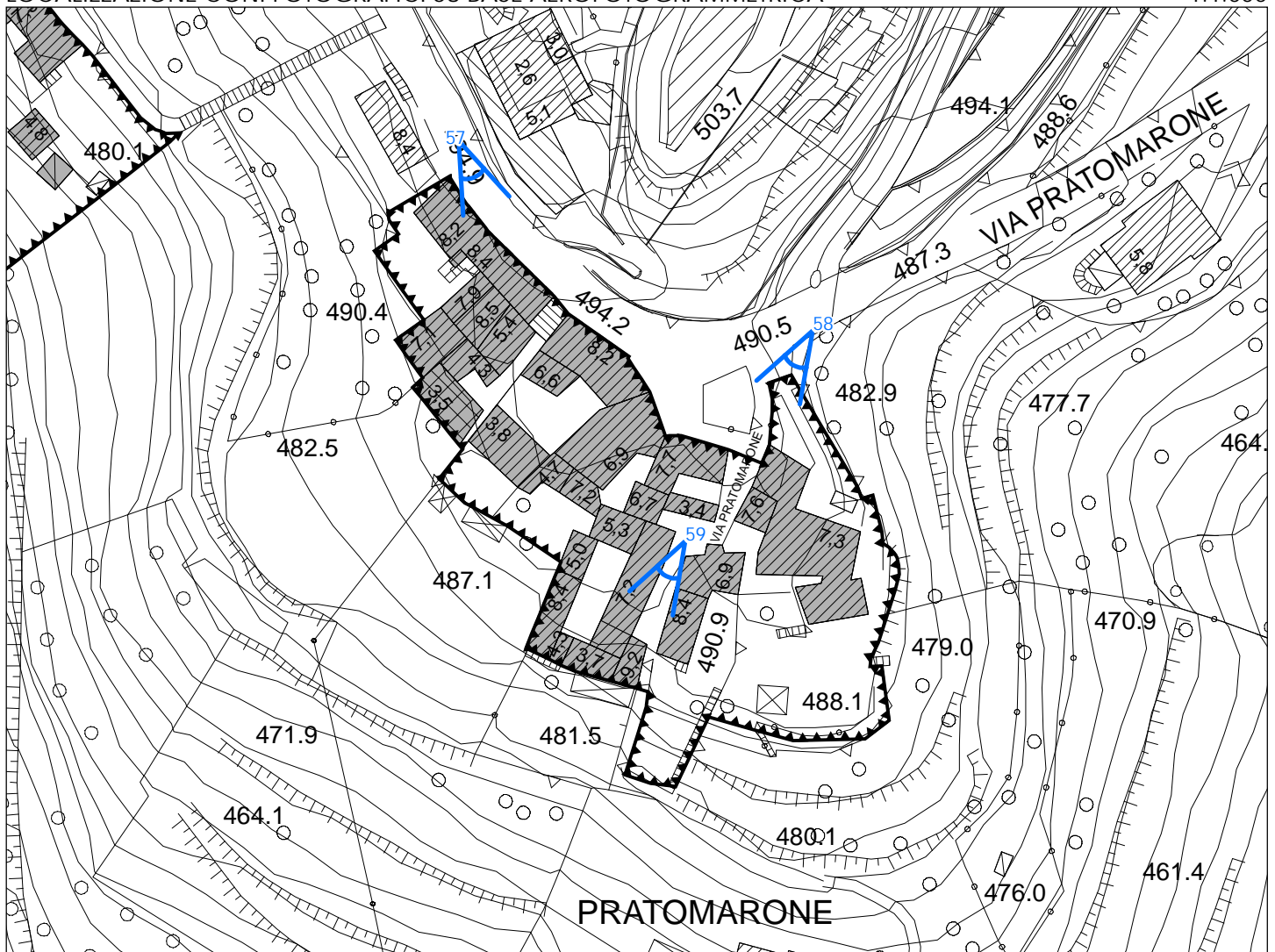


INQUADRAMENTO TERRITORIALE



LOCALIZZAZIONE CONI FOTOGRAFICI SU BASE AEROFOTOGRAMMETRICA

1:1.000





**COMUNE DI PALAZZAGO**  
**Piano Governo del Territorio - Piano delle Regole**  
Nuclei e cascine isolate di antica formazione  
**DOCUMENTAZIONE FOTOGRAFICA**

---



Foto 57



Foto 59



Foto 58




**PRATOMARONE**

LEGENDA

 PERIMETRO DI NUCLEI E CASCINE ISOLATE DI ANTICA FORMAZIONE

Stato di conservazione

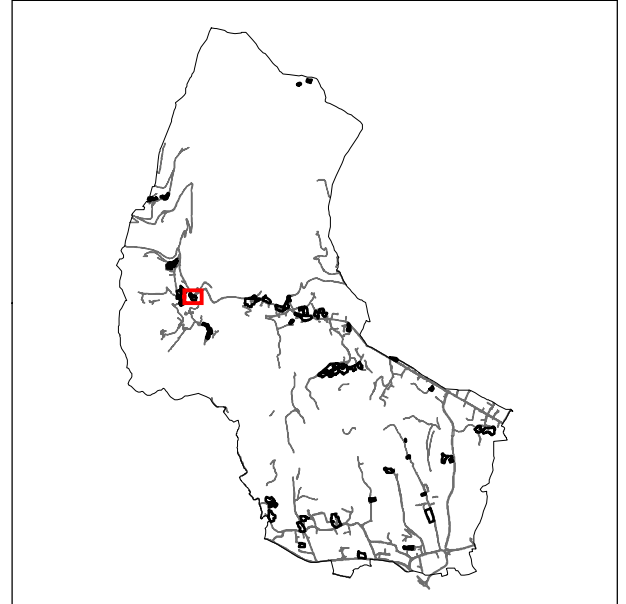
 BUONO

 MEDIOCRE

 PESSIMO

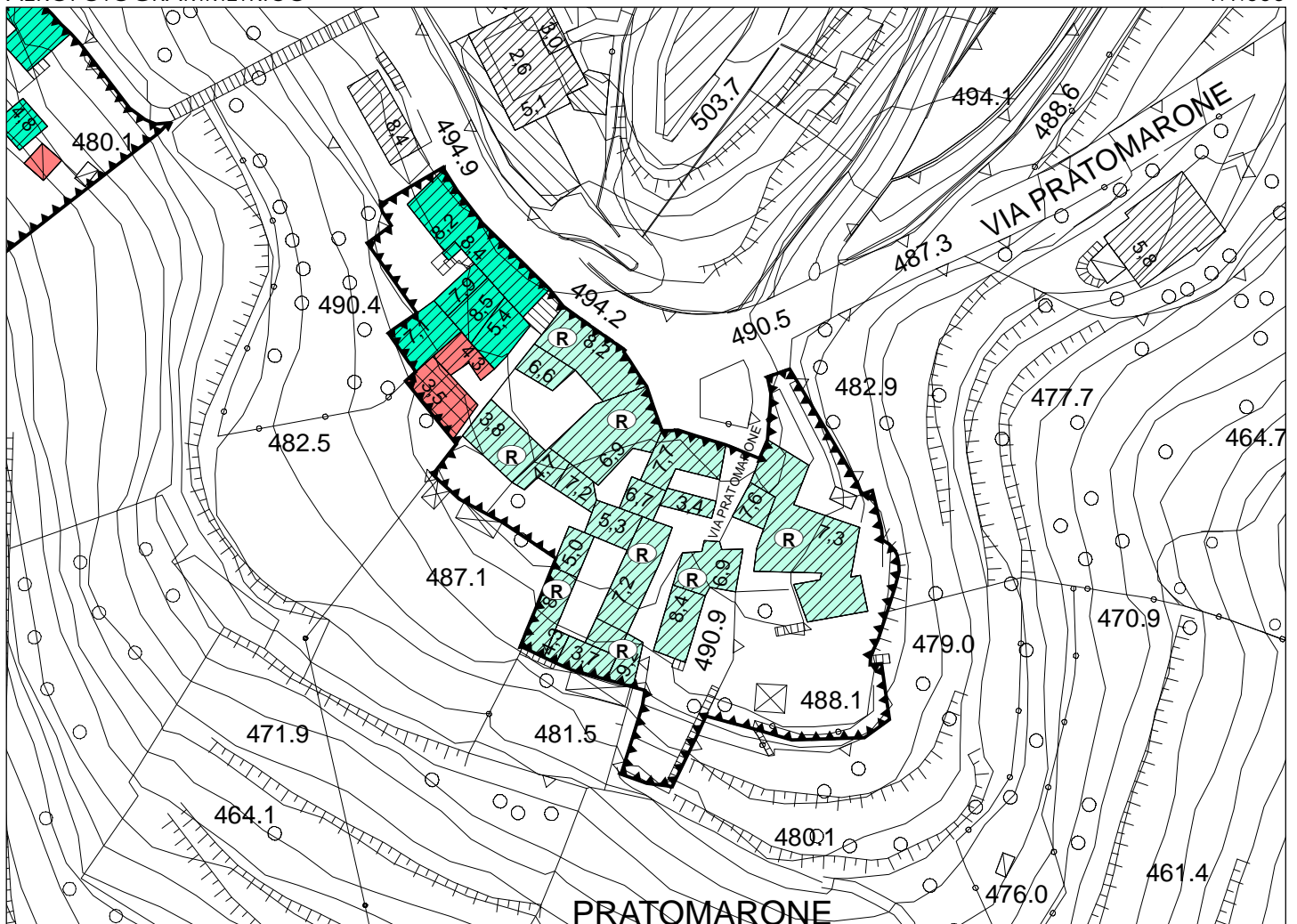
 EDIFICIO RISTRUTTURATO

INQUADRAMENTO TERRITORIALE



AEROFOTOGRAMMETRICO











1:1.000



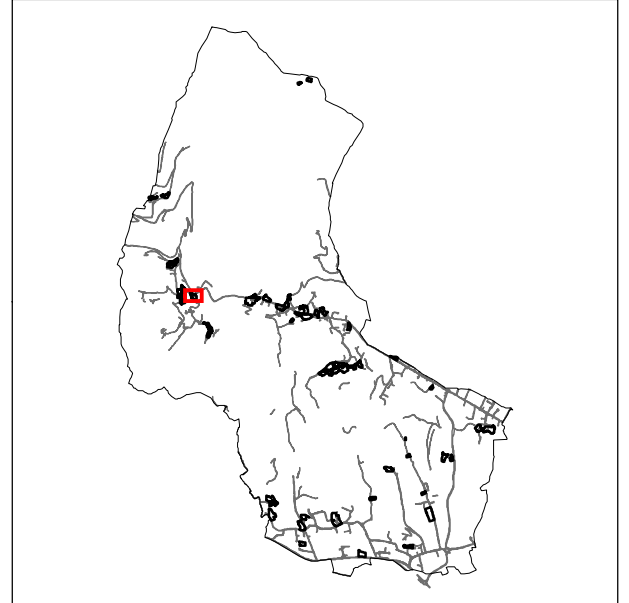


PRATOMARONE

LEGENDA

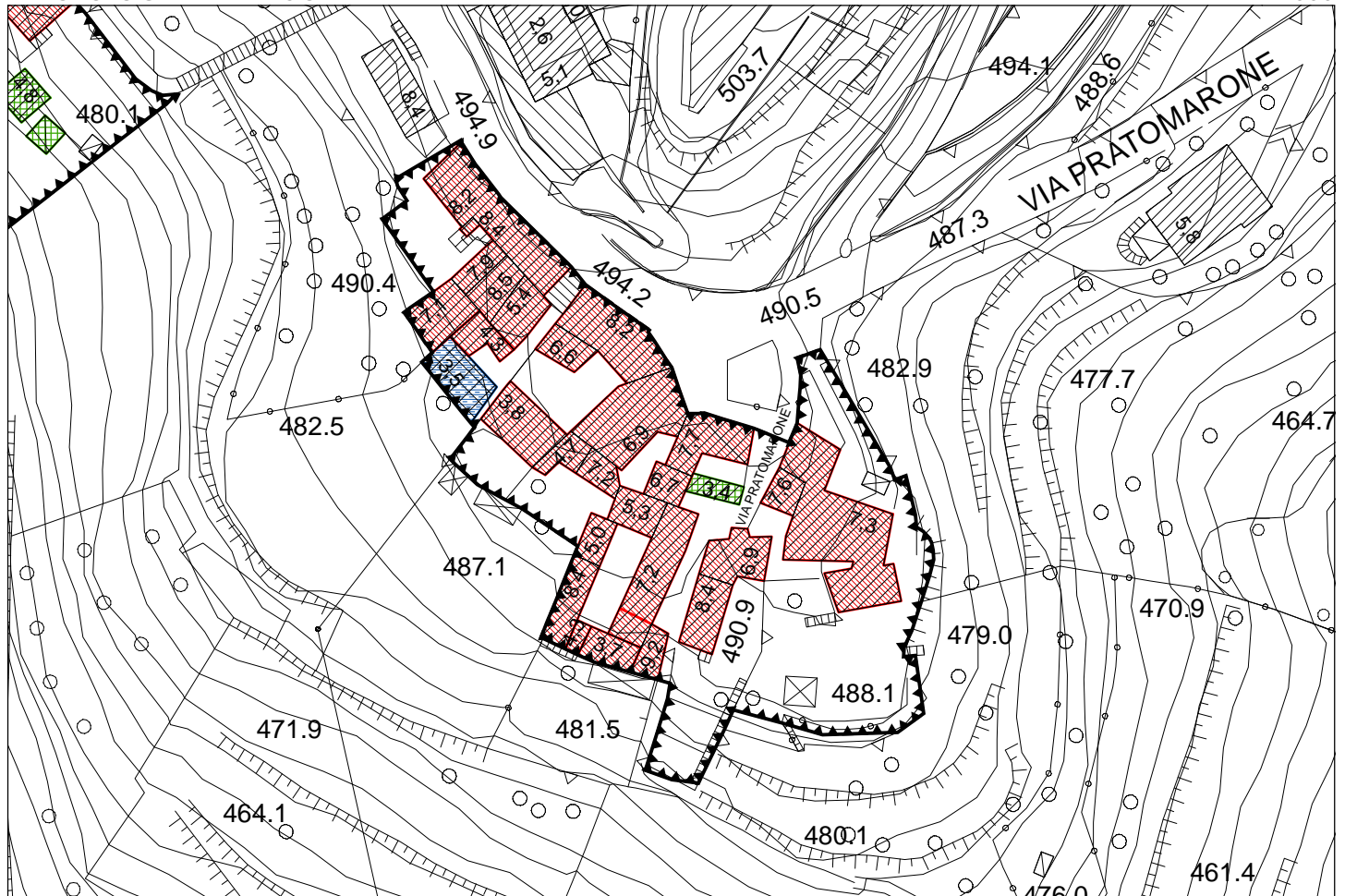
-  PERIMETRO DI NUCLEI E CASCINE ISOLATE DI ANTICA FORMAZIONE
-  PR VIGENTE
-  PR VIGENTE ULTIMATO
-  PIANO DI RECUPERO IN PROGETTO
  
-  R.R. CONSERVAZIONE
-  R.E.1 RISTRUTTURAZIONE EDILIZIA IN PRESENZA DI RESIDENZA
-  R.E.2 RISTRUTTURAZIONE EDILIZIA IN PRESENZA DI RUSTICO
-  D.R. DEMOLIZIONE E RICOSTRUZIONE
-  D DEMOLIZIONE SENZA RICOSTRUZIONE
-  M MANUTENZIONE ORDINARIA E STRAORDINARIA SENZA CAMBIO DI DESTINAZIONE D'USO

INQUADRAMENTO TERRITORIALE



AEROFOTOGRAMMETRICO

1:1.000





CENTRO STORICO  
PRECORNELLI

---

---



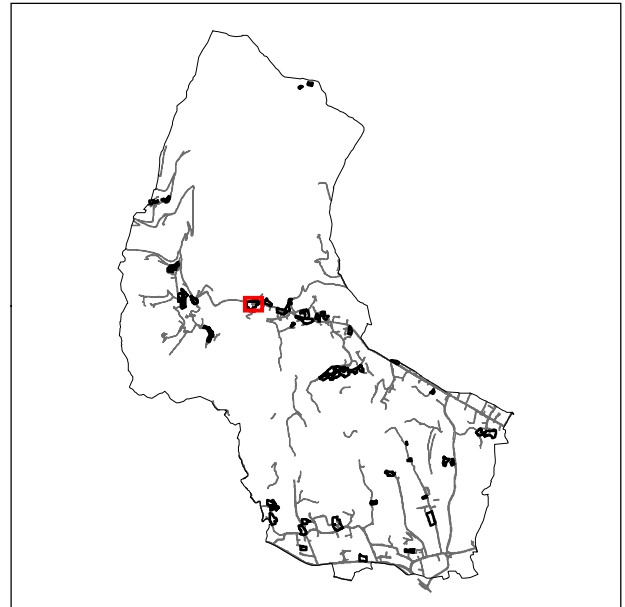


**PRECORNELLI**

ORTOFOTO

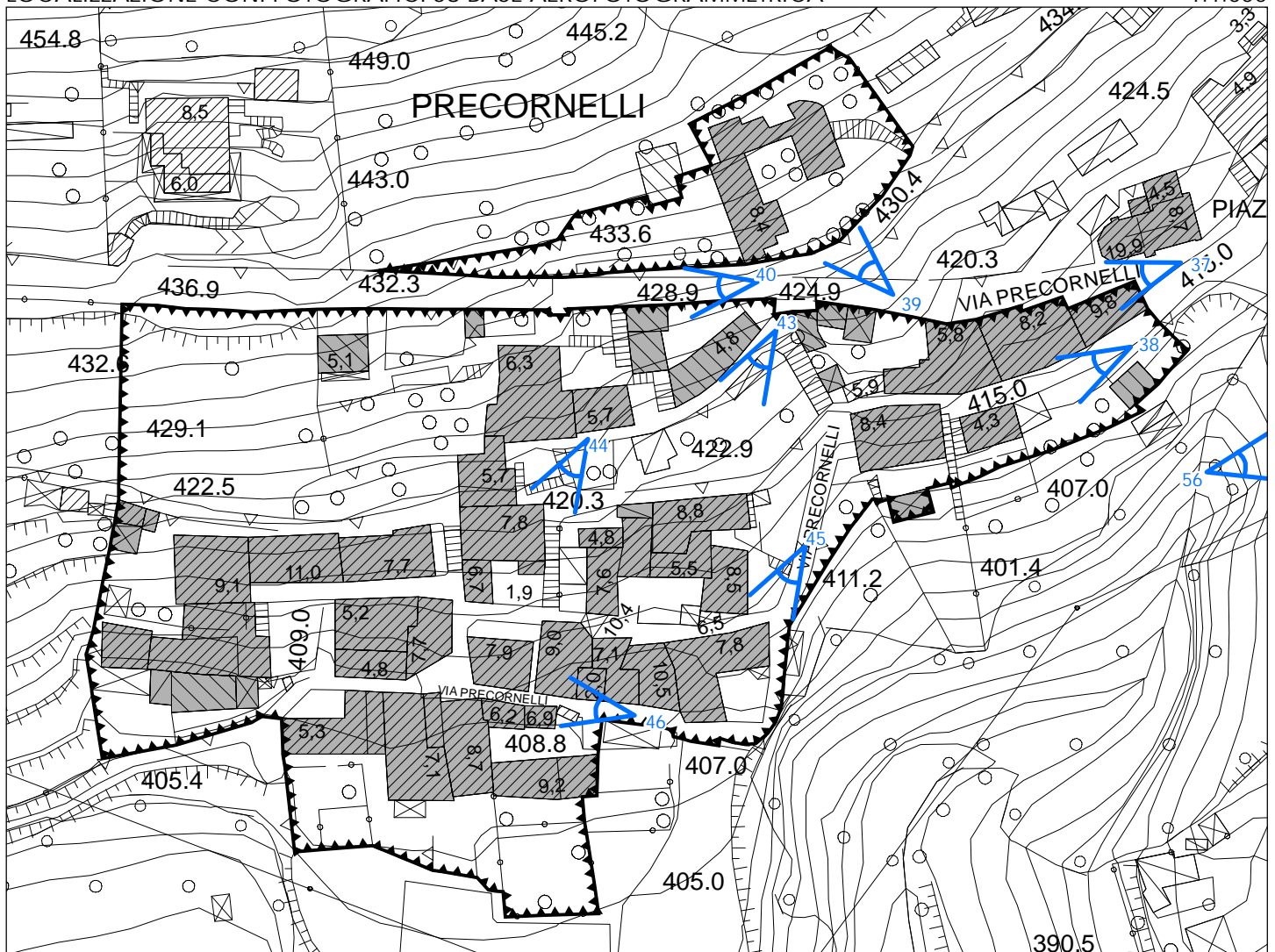


INQUADRAMENTO TERRITORIALE



LOCALIZZAZIONE CONI FOTOGRAFICI SU BASE AEROFOTOGRAMMETRICA

1:1.000





**COMUNE DI PALAZZAGO**  
**Piano Governo del Territorio - Piano delle Regole**  
Nuclei e cascine isolate di antica formazione  
**DOCUMENTAZIONE FOTOGRAFICA**

---



**Foto 37**



**Foto 38**



**Foto 39**



**Foto 40**



**COMUNE DI PALAZZAGO**  
**Piano Governo del Territorio - Piano delle Regole**

Nuclei e cascine isolate di antica formazione

**DOCUMENTAZIONE FOTOGRAFICA**

---



Foto 43



Foto 44

---



Foto 45



Foto 46




**PRECORNELLI**


LEGENDA

 PERIMETRO DI NUCLEI E CASCINE ISOLATE DI ANTICA FORMAZIONE

Stato di conservazione

 BUONO

 MEDIOCRE

 PESSIMO

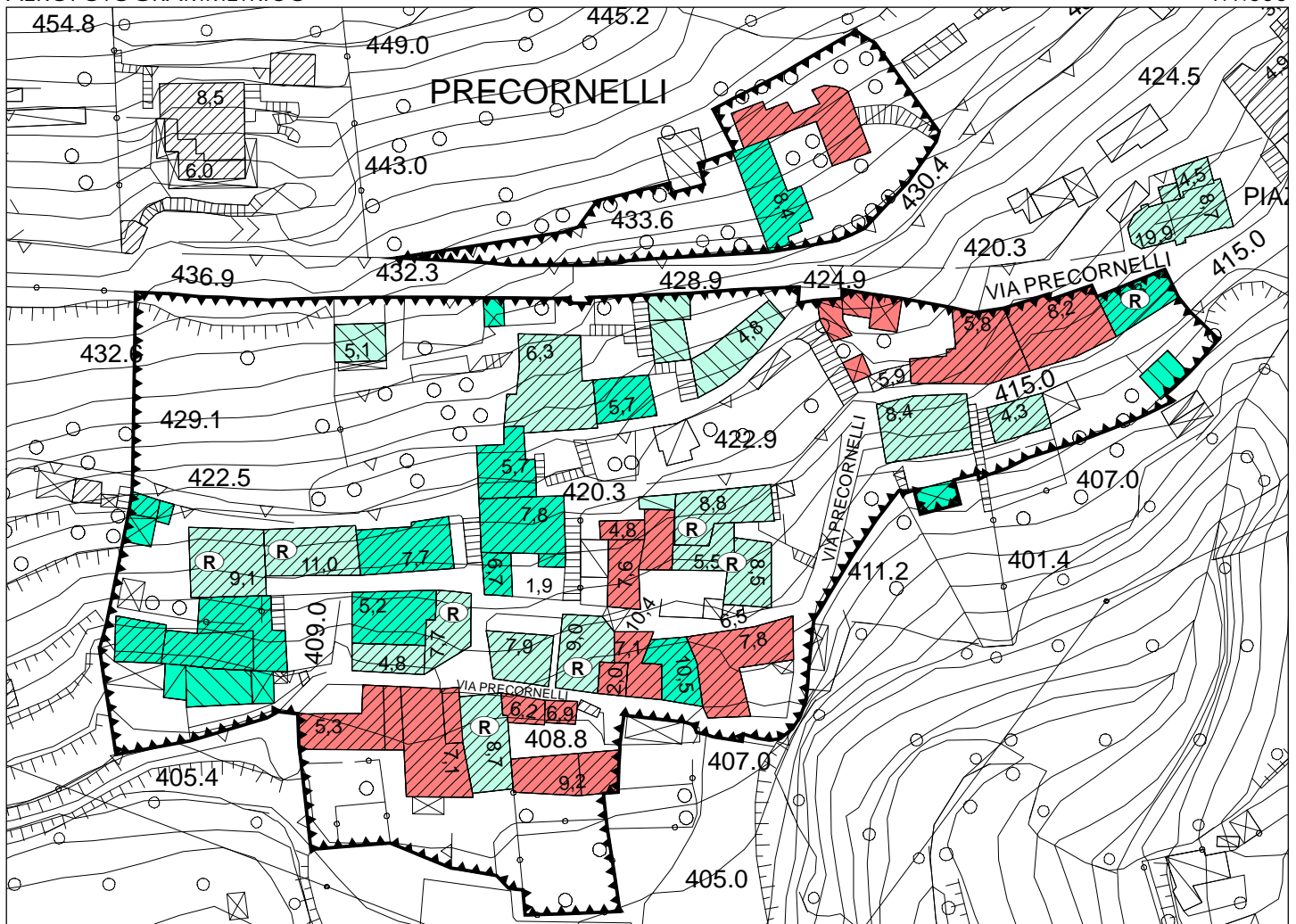
 EDIFICIO RISTRUTTURATO

INQUADRAMENTO TERRITORIALE



AEROFOTOGRAMMETRICO











1:1.000





**PRECORNELLI**

LEGENDA

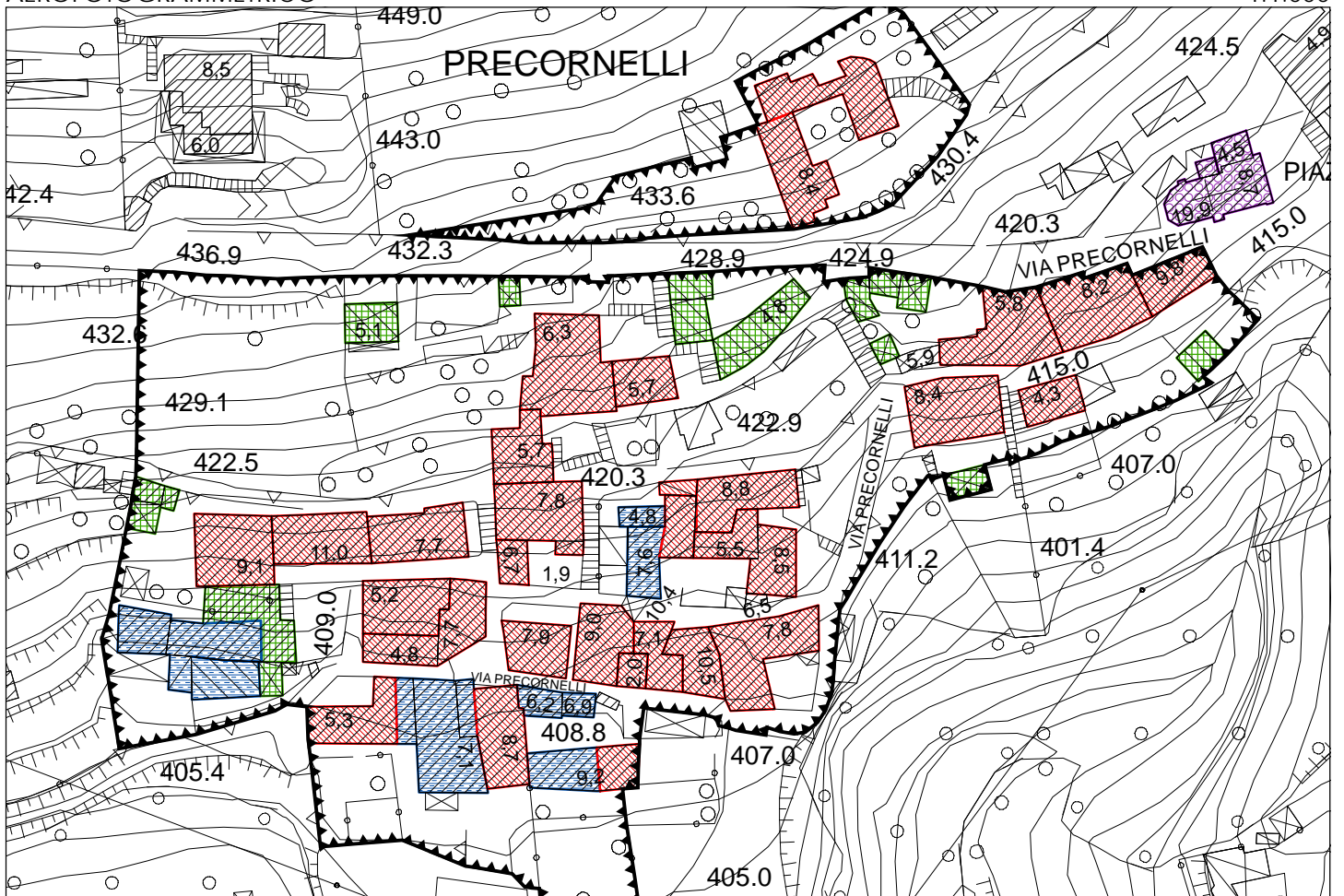
-  PERIMETRO DI NUCLEI E CASCINE ISOLATE DI ANTICA FORMAZIONE
-  PR VIGENTE
-  PR VIGENTE ULTIMATO
-  PIANO DI RECUPERO IN PROGETTO
-  R.R. CONSERVAZIONE
-  R.E.1 RISTRUTTURAZIONE EDILIZIA IN PRESENZA DI RESIDENZA
-  R.E.2 RISTRUTTURAZIONE EDILIZIA IN PRESENZA DI RUSTICO
-  D.R. DEMOLIZIONE E RICOSTRUZIONE
-  D DEMOLIZIONE SENZA RICOSTRUZIONE
-  M MANUTENZIONE ORDINARIA E STRAORDINARIA SENZA CAMBIO DI DESTINAZIONE D'USO

INQUADRAMENTO TERRITORIALE



AEROFOTOGRAMMETRICO

1:1.000







CENTRO STORICO  
SALVANO

---

---



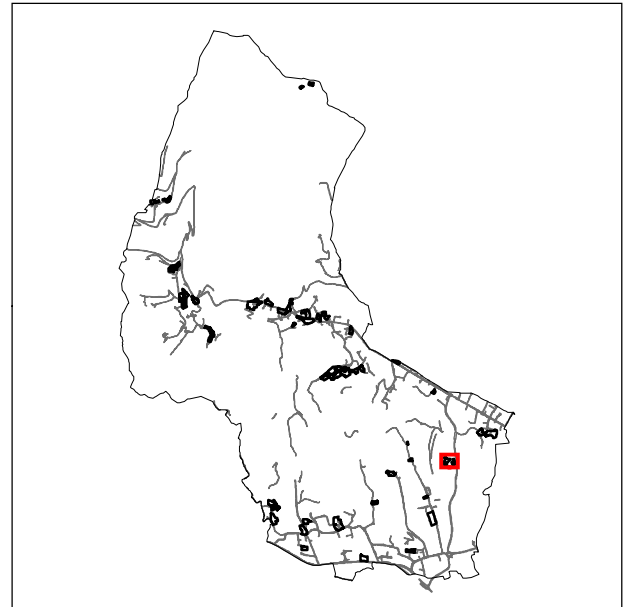


**SALVANO**

ORTOFOTO

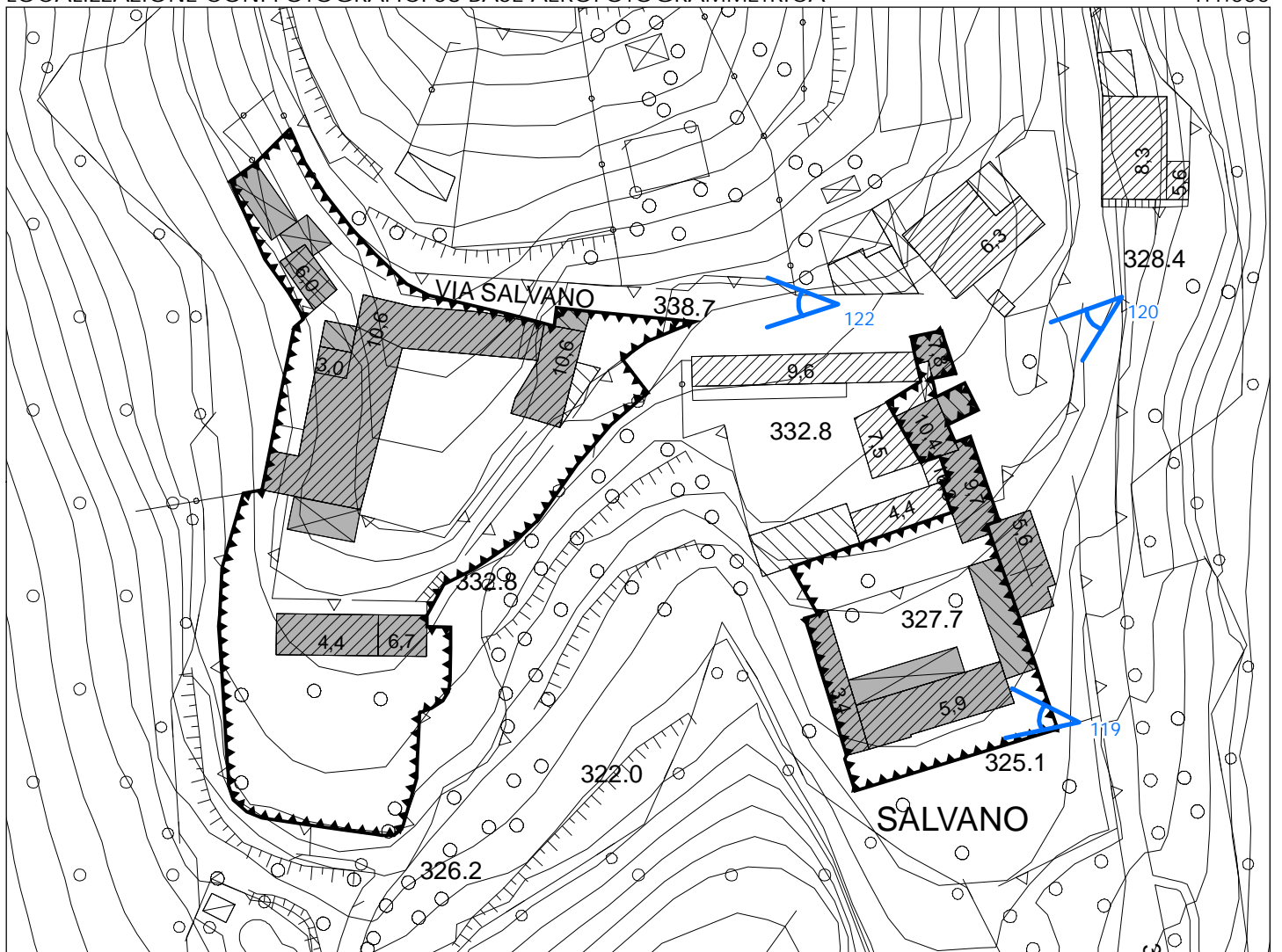


INQUADRAMENTO TERRITORIALE



LOCALIZZAZIONE CONI FOTOGRAFICI SU BASE AEROFOTOGRAMMETRICA

1:1.000





**COMUNE DI PALAZZAGO**  
**Piano Governo del Territorio - Piano delle Regole**

Nuclei e cascine isolate di antica formazione

**DOCUMENTAZIONE FOTOGRAFICA**

---



Foto 119



Foto 120



Foto 122




**SALVANO**


LEGENDA

 PERIMETRO DI NUCLEI E CASCINE ISOLATE DI ANTICA FORMAZIONE

Stato di conservazione

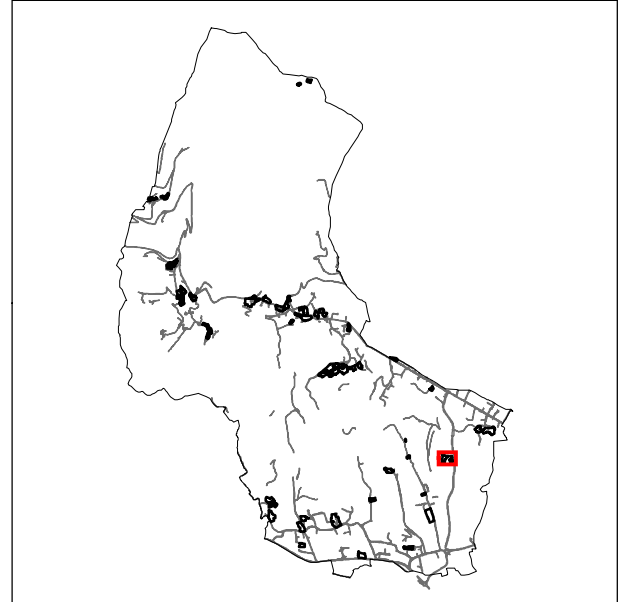
 BUONO

 MEDIOCRE

 PESSIMO

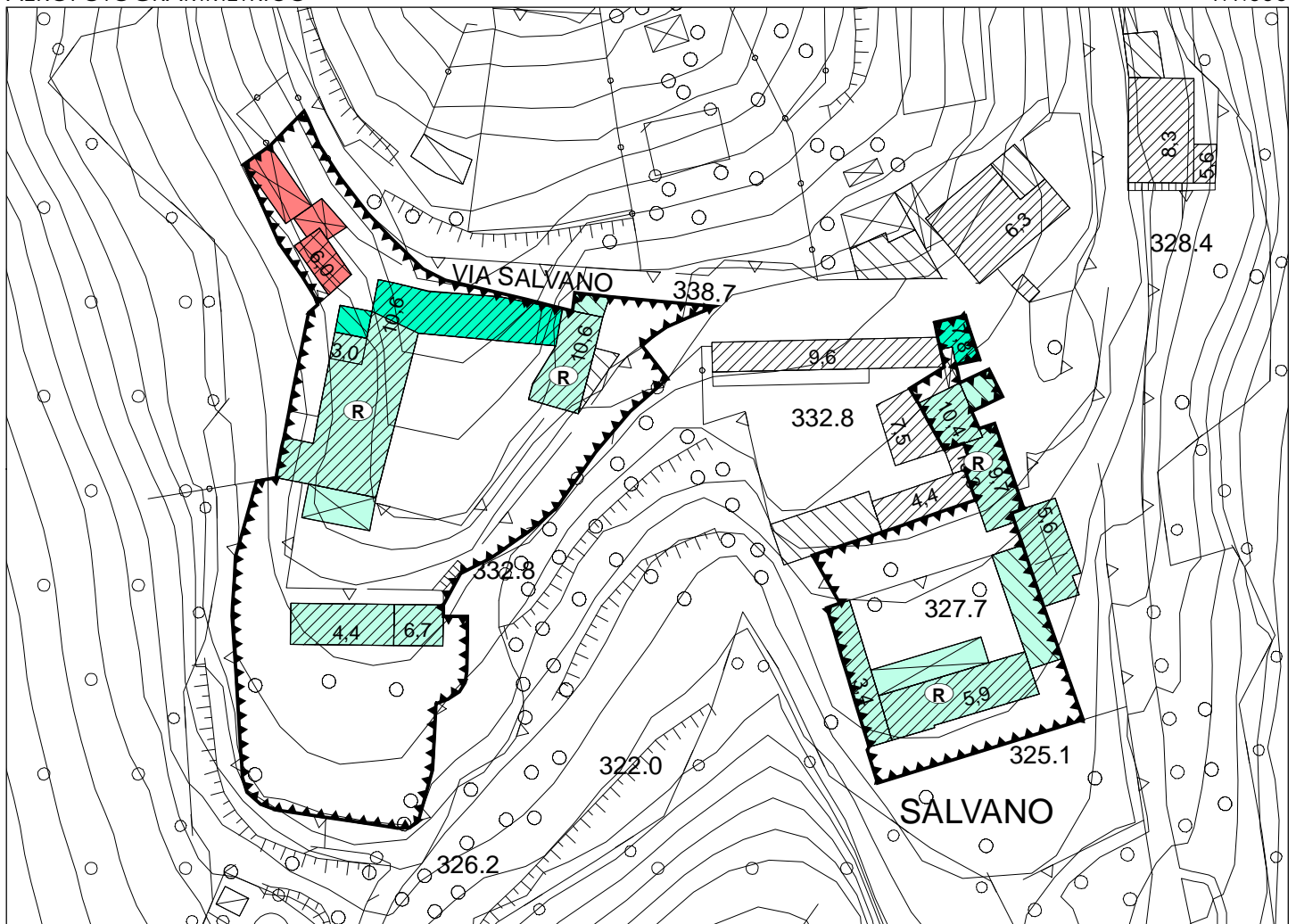
 EDIFICIO RISTRUTTURATO

INQUADRAMENTO TERRITORIALE



AEROFOTOGRAMMETRICO











1:1.000



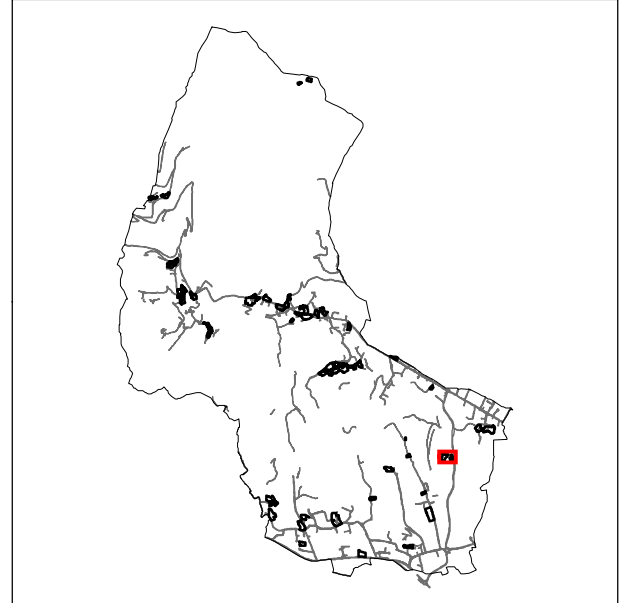


SALVANO

LEGENDA

-  PERIMETRO DI NUCLEI E CASCINE ISOLATE DI ANTICA FORMAZIONE
-  PR VIGENTE
-  PR VIGENTE ULTIMATO
-  PIANO DI RECUPERO IN PROGETTO
-  R.R. CONSERVAZIONE
-  R.E.1 RISTRUTTURAZIONE EDILIZIA IN PRESENZA DI RESIDENZA
-  R.E.2 RISTRUTTURAZIONE EDILIZIA IN PRESENZA DI RUSTICO
-  D.R. DEMOLIZIONE E RICOSTRUZIONE
-  D DEMOLIZIONE SENZA RICOSTRUZIONE
-  M MANUTENZIONE ORDINARIA E STRAORDINARIA SENZA CAMBIO DI DESTINAZIONE D'USO

INQUADRAMENTO TERRITORIALE



AEROFOTOGRAMMETRICO

1:1.000



---

CENTRO STORICO  
SECCHIA DI MEZZO

---





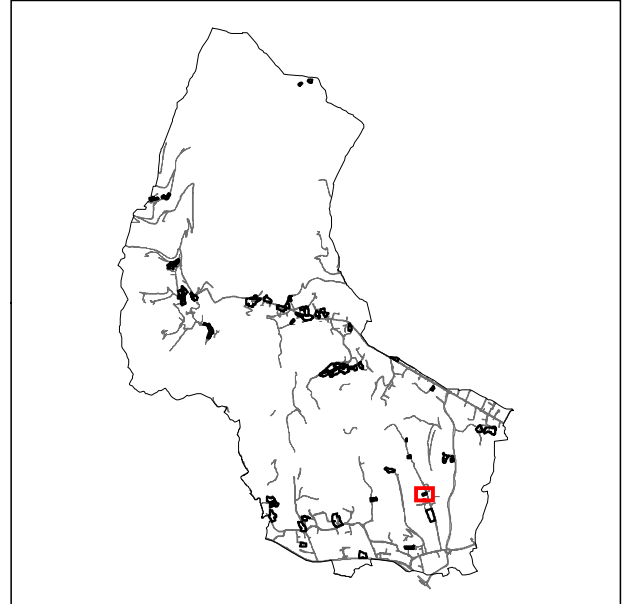


## SECCHIA DI MEZZO

ORTOFOTO

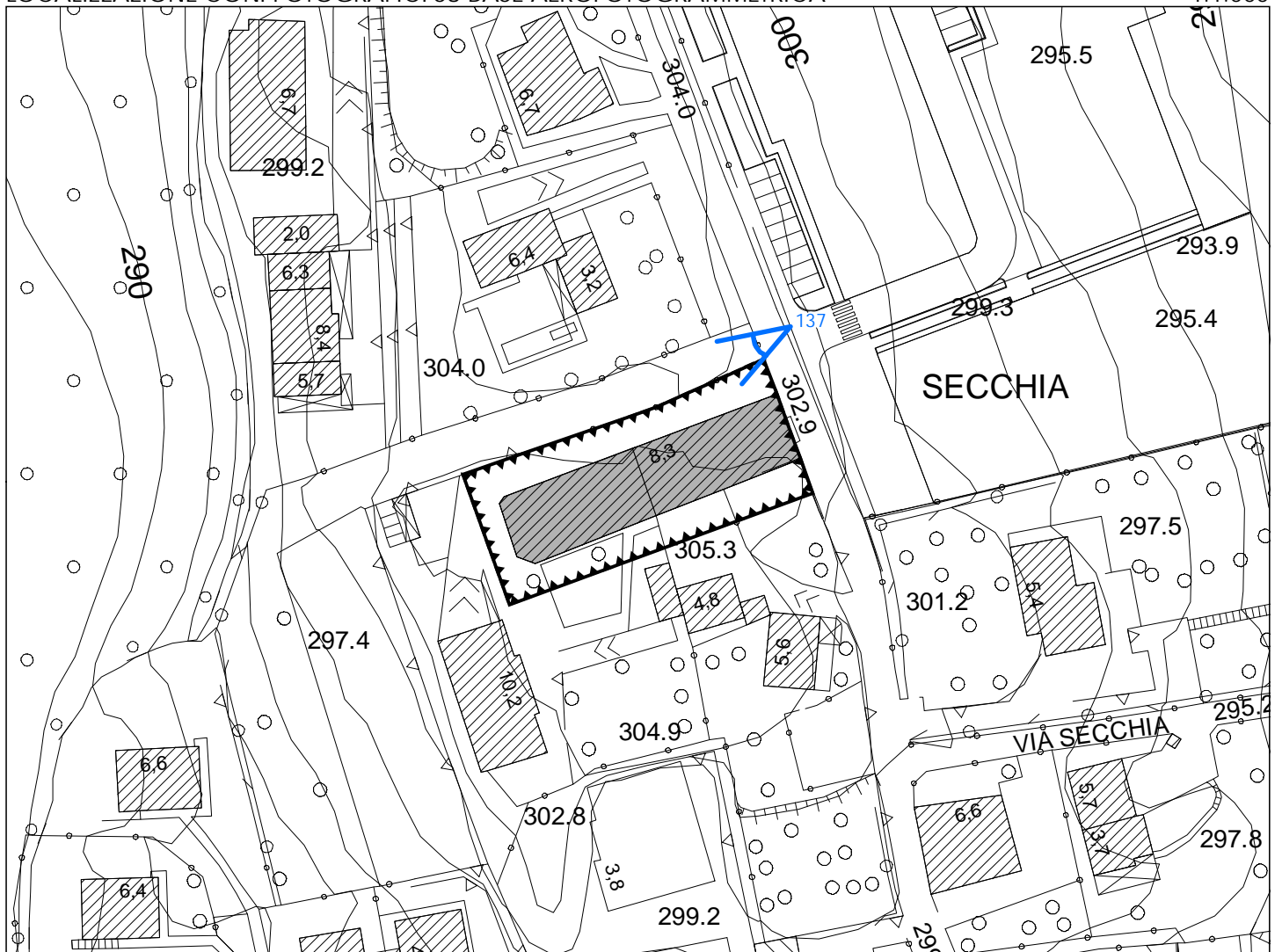


INQUADRAMENTO TERRITORIALE



LOCALIZZAZIONE CONI FOTOGRAFICI SU BASE AEROFOTOGRAMMETRICA

1:1.000





**COMUNE DI PALAZZAGO**  
**Piano Governo del Territorio - Piano delle Regole**

Nuclei e cascine isolate di antica formazione

**DOCUMENTAZIONE FOTOGRAFICA**

---



Foto 137




## SECCHIA DI MEZZO

### LEGENDA

 PERIMETRO DI NUCLEI E CASCINE ISOLATE DI ANTICA FORMAZIONE

### Stato di conservazione

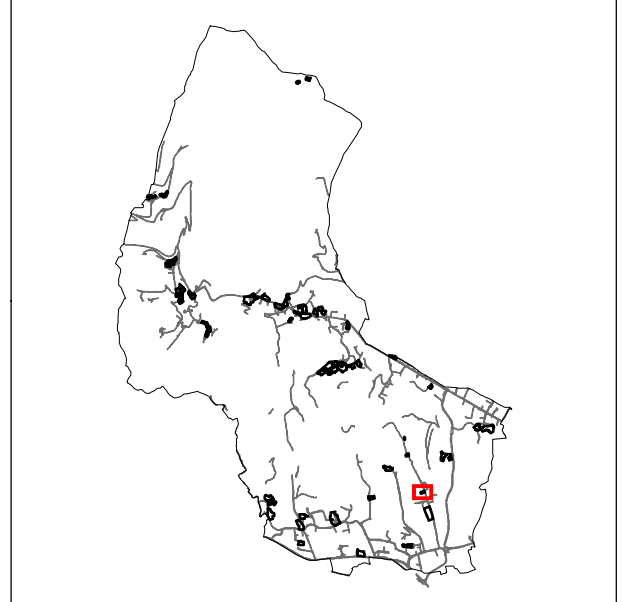
 BUONO

 MEDIOCRE

 PESSIMO

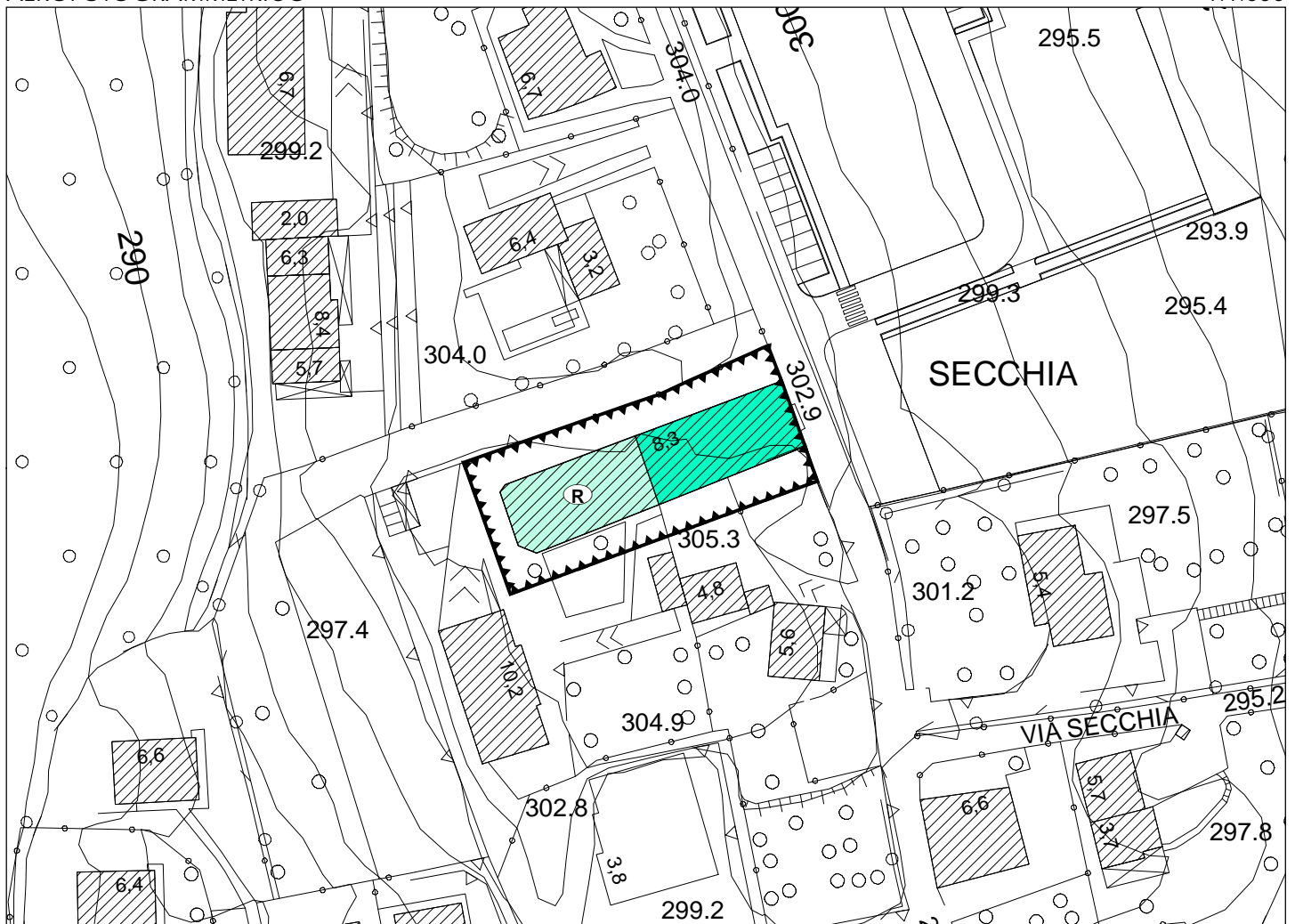
 EDIFICIO RISTRUTTURATO

### INQUADRAMENTO TERRITORIALE



### AEROFOTOGRAMMETRICO











1:1.000



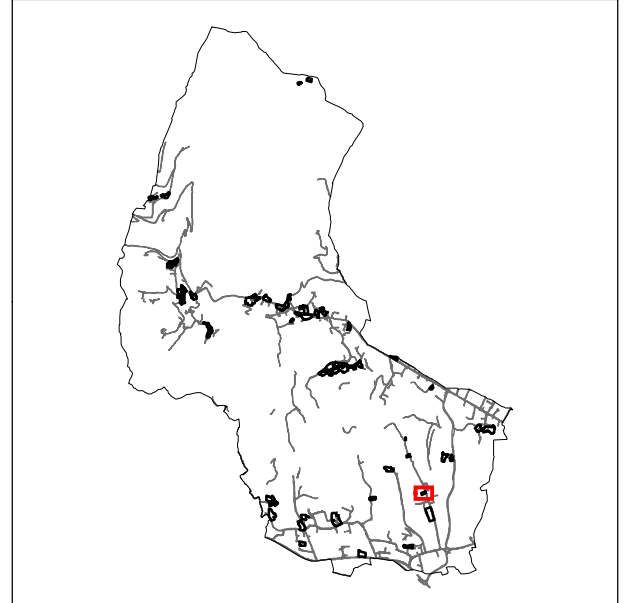


SECCHIA DI MEZZO

LEGENDA

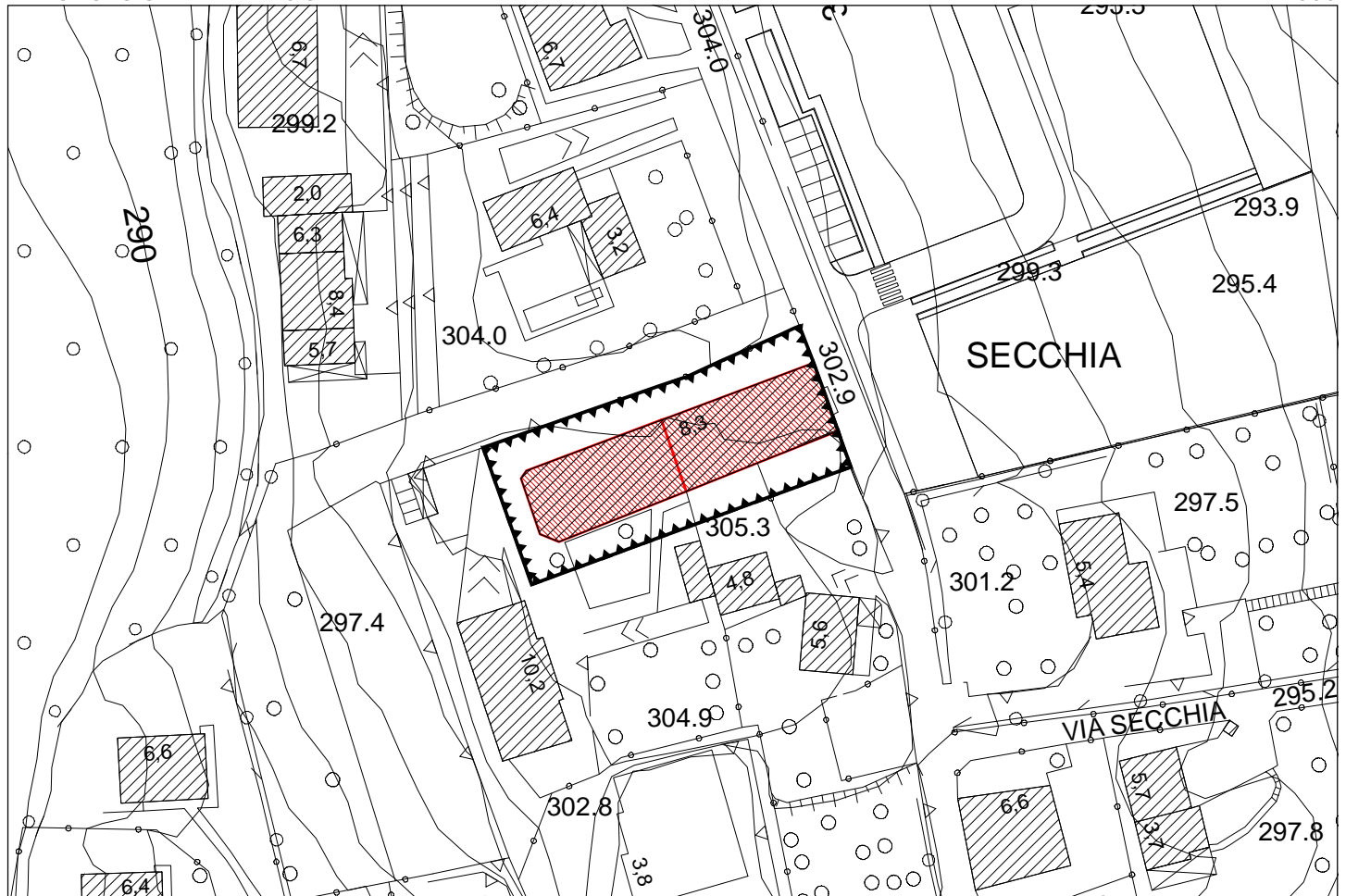
-  PERIMETRO DI NUCLEI E CASCINE ISOLATE DI ANTICA FORMAZIONE
-  PR VIGENTE
-  PR VIGENTE ULTIMATO
-  PIANO DI RECUPERO IN PROGETTO
-  R.R. CONSERVAZIONE
-  R.E.1 RISTRUTTURAZIONE EDILIZIA IN PRESENZA DI RESIDENZA
-  R.E.2 RISTRUTTURAZIONE EDILIZIA IN PRESENZA DI RUSTICO
-  D.R. DEMOLIZIONE E RICOSTRUZIONE
-  D DEMOLIZIONE SENZA RICOSTRUZIONE
-  M MANUTENZIONE ORDINARIA E STRAORDINARIA SENZA CAMBIO DI DESTINAZIONE D'USO

INQUADRAMENTO TERRITORIALE



AEROFOTOGRAMMETRICO

1:1.000



---

CENTRO STORICO  
SECCHIA INFERIORE

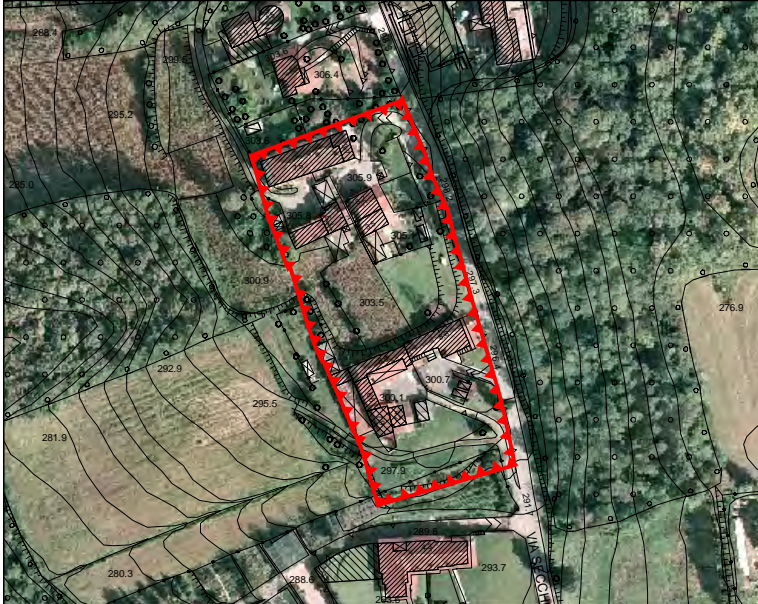
---



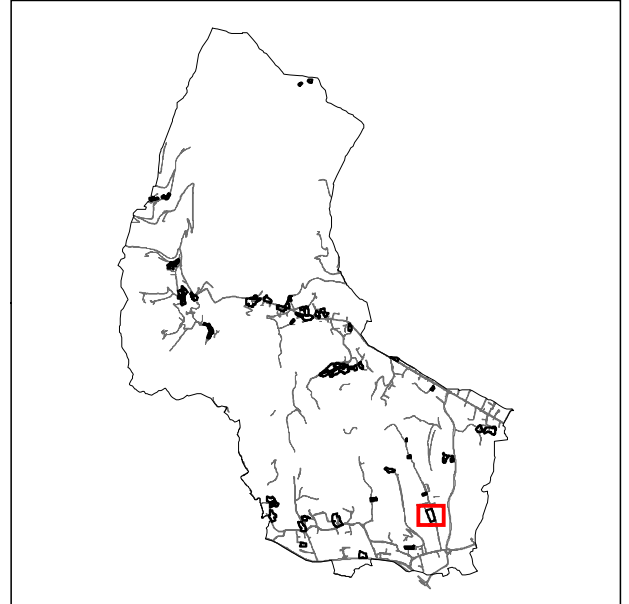


## SECCHIA INFERIORE

ORTOFOTO

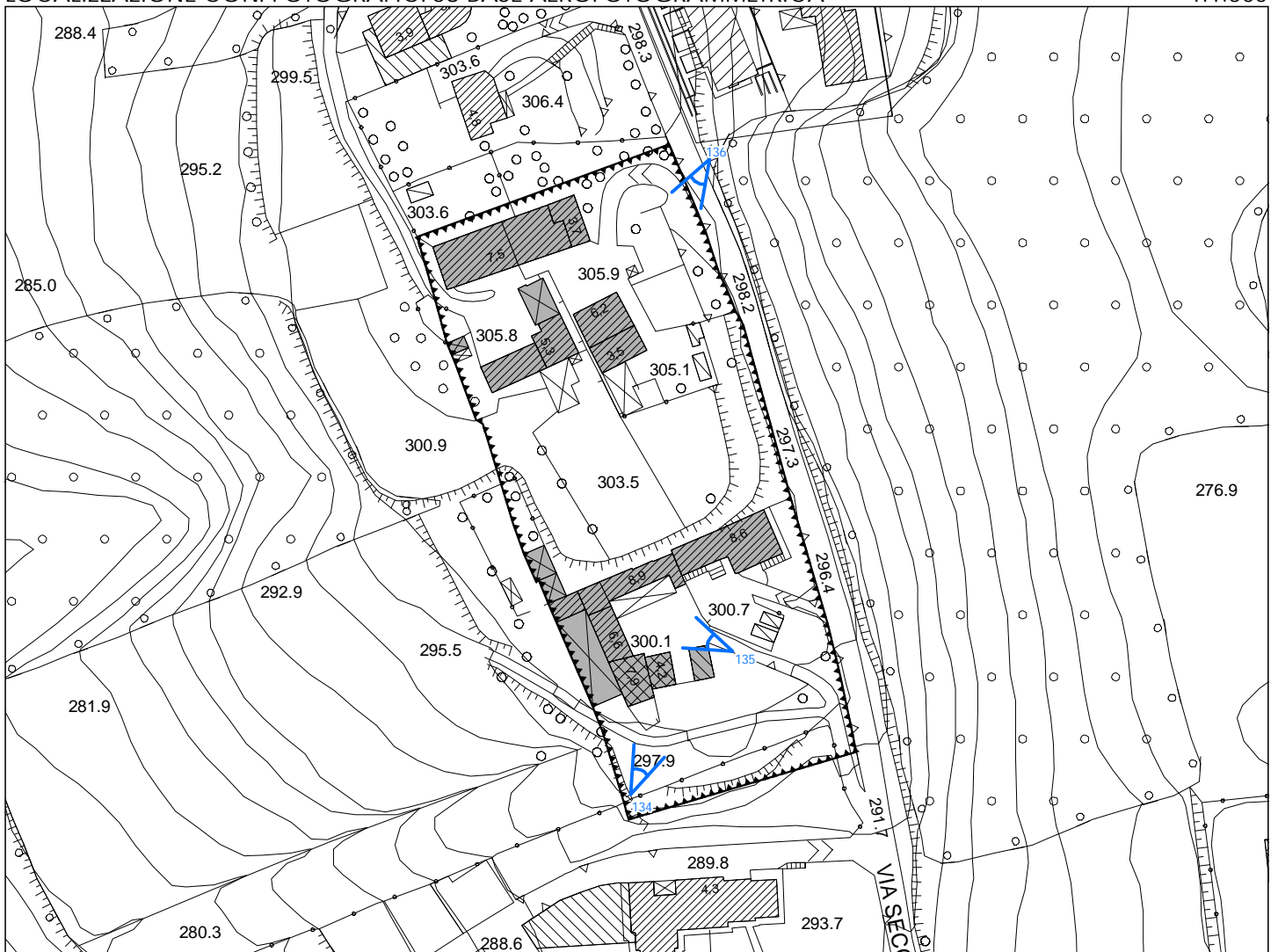


INQUADRAMENTO TERRITORIALE



LOCALIZZAZIONE CONI FOTOGRAFICI SU BASE AEROFOTOGRAMMETRICA

1:1.500





**COMUNE DI PALAZZO**  
**Piano Governo del Territorio - Piano delle Regole**

Nuclei e cascine isolate di antica formazione

**DOCUMENTAZIONE FOTOGRAFICA**

---



**Foto 134**



**Foto 135**



**Foto 136**






**SECCHIA INFERIORE**

LEGENDA

 PERIMETRO DI NUCLEI E CASCINE ISOLATE DI ANTICA FORMAZIONE

Stato di conservazione

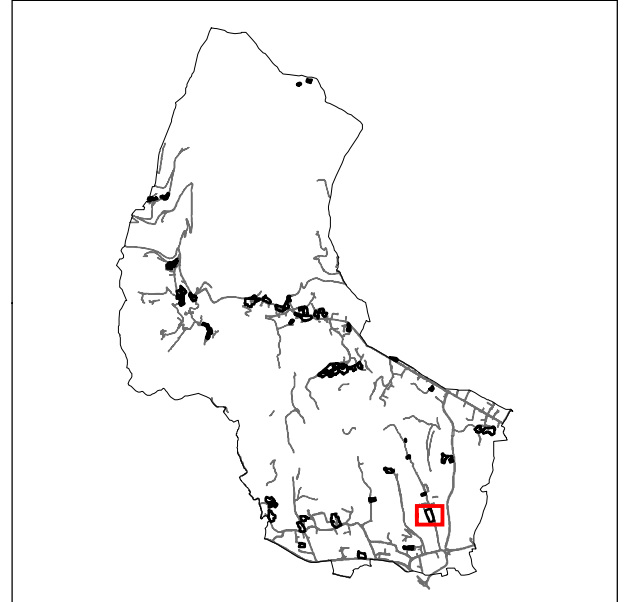
 BUONO

 MEDIOCRE

 PESSIMO

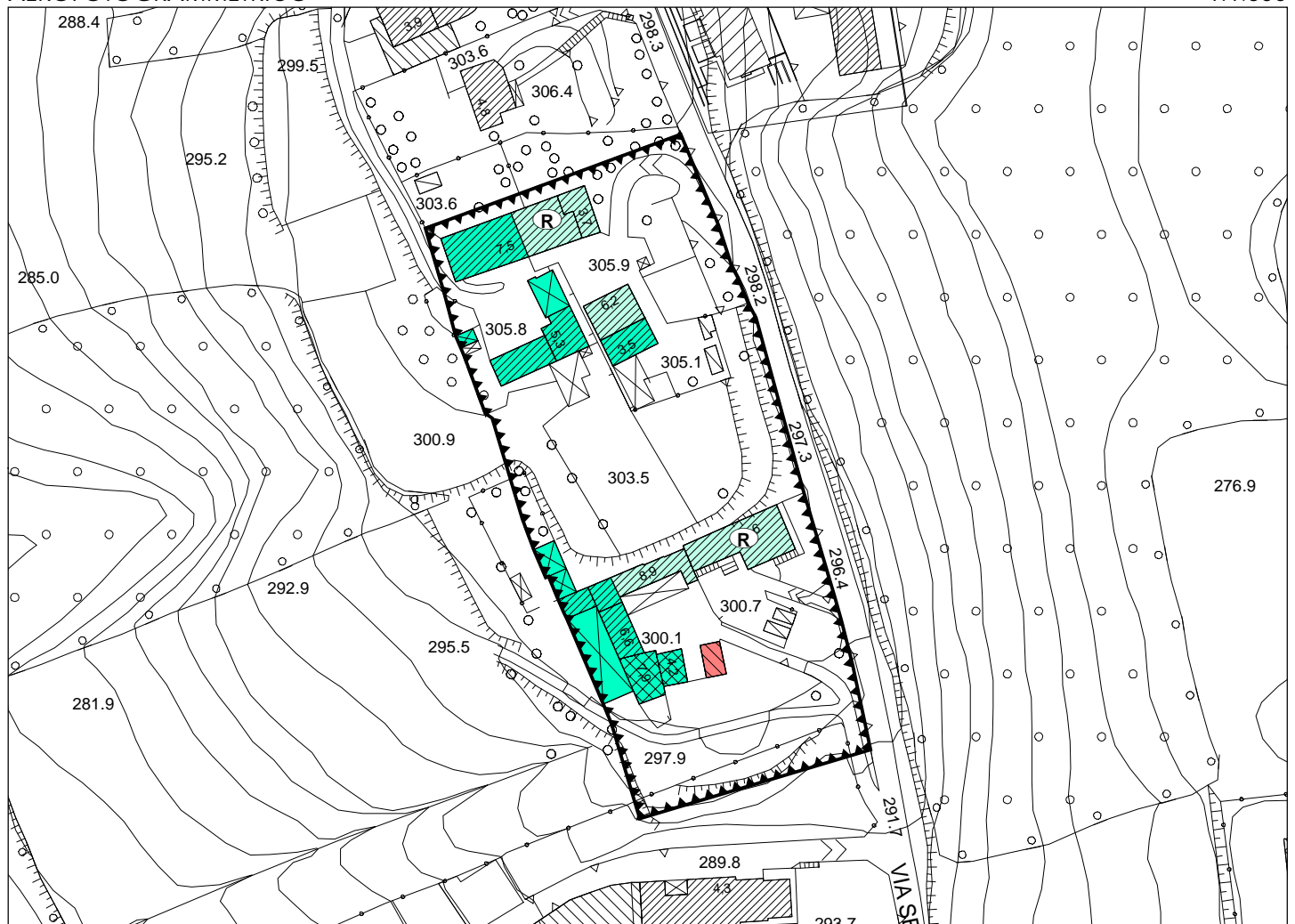
 EDIFICIO RISTRUTTURATO

INQUADRAMENTO TERRITORIALE



AEROFOTOGRAMMETRICO











1:1.500



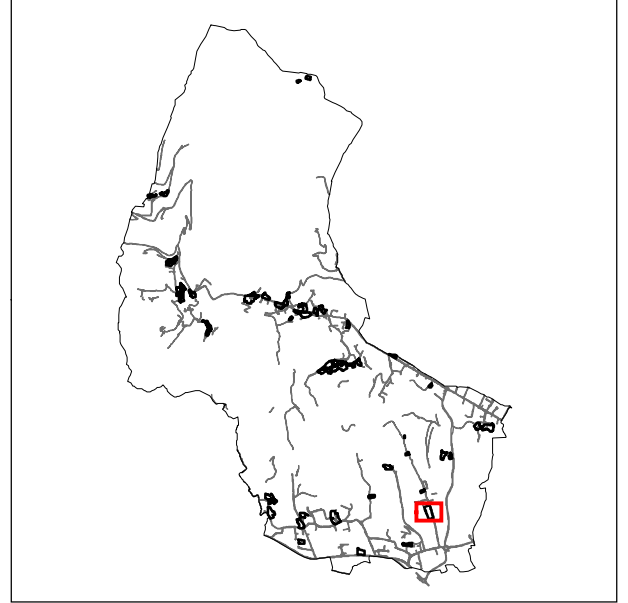


## SECCHIA INFERIORE

### LEGENDA

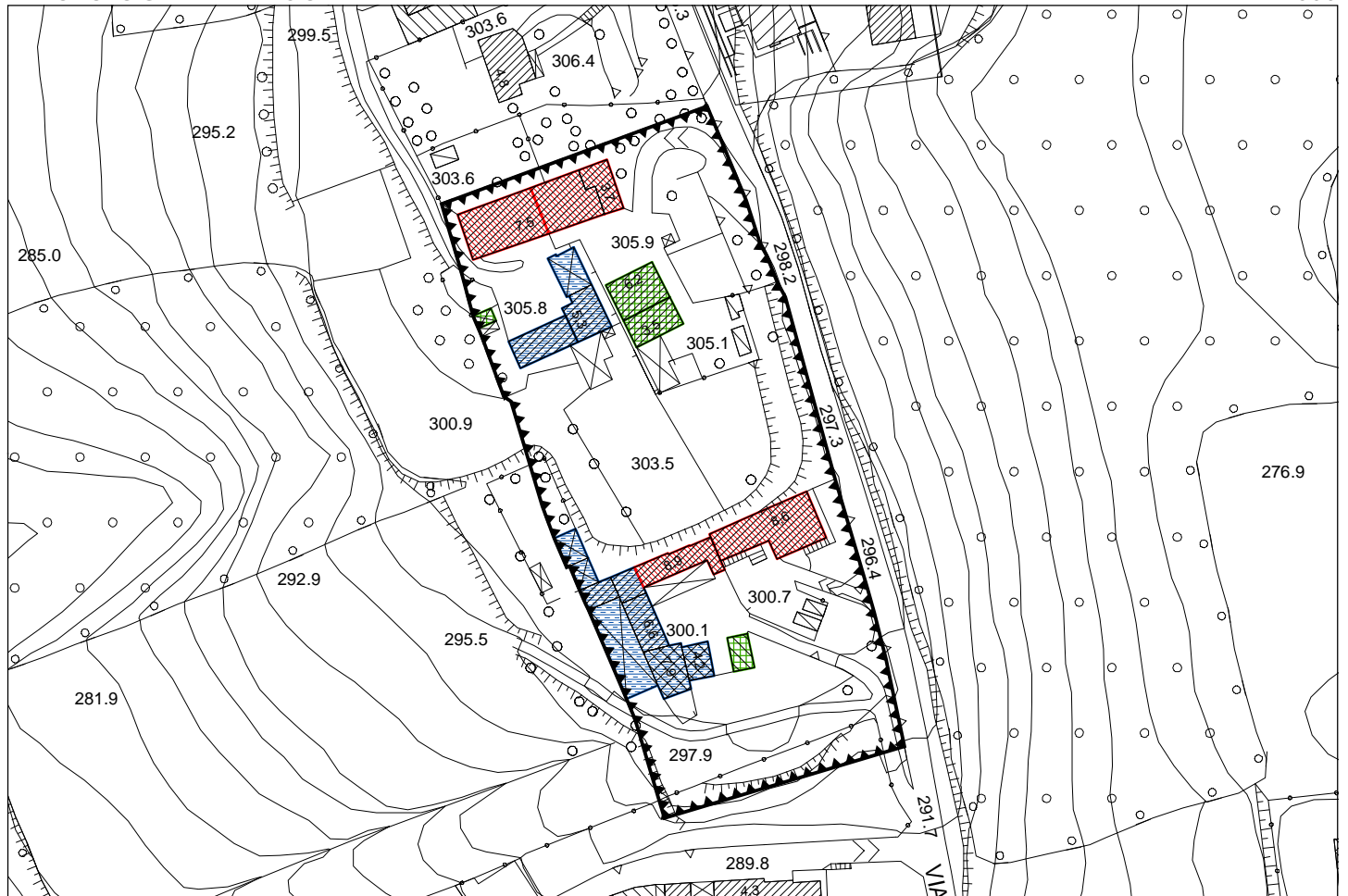
-  PERIMETRO DI NUCLEI E CASCINE ISOLATE DI ANTICA FORMAZIONE
-  PR VIGENTE
-  PR VIGENTE ULTIMATO
-  PIANO DI RECUPERO IN PROGETTO
  
-  R.R. CONSERVAZIONE
-  R.E.1 RISTRUTTURAZIONE EDILIZIA IN PRESENZA DI RESIDENZA
-  R.E.2 RISTRUTTURAZIONE EDILIZIA IN PRESENZA DI RUSTICO
-  D.R. DEMOLIZIONE E RICOSTRUZIONE
-  D DEMOLIZIONE SENZA RICOSTRUZIONE
-  M MANUTENZIONE ORDINARIA E STRAORDINARIA SENZA CAMBIO DI DESTINAZIONE D'USO

### INQUADRAMENTO TERRITORIALE



### AEROFOTOGRAMMETRICO

1:1.500



---

CENTRO STORICO  
VIA LONGONI

---



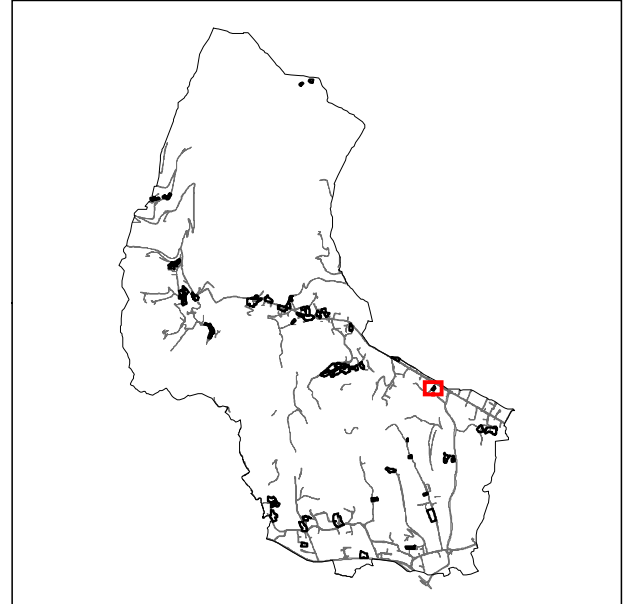


VIA LONGONI

ORTOFOTO

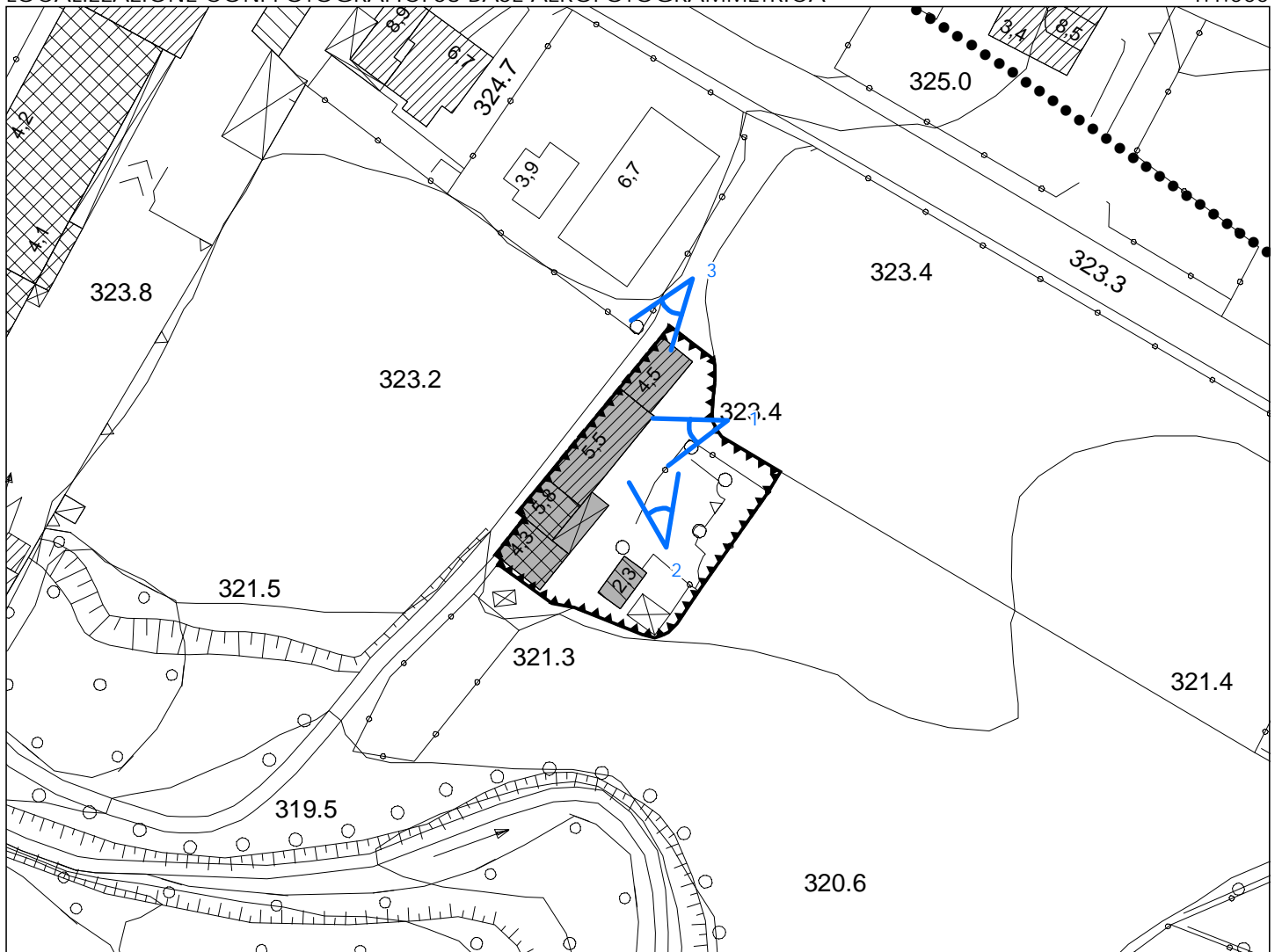


INQUADRAMENTO TERRITORIALE



LOCALIZZAZIONE CONI FOTOGRAFICI SU BASE AEROFOTOGRAMMETRICA

1:1.000





**COMUNE DI PALAZZAGO**  
**Piano Governo del Territorio - Piano delle Regole**

Nuclei e cascine isolate di antica formazione

**DOCUMENTAZIONE FOTOGRAFICA**

---



Foto 1



Foto 2

---



Foto 3




VIA LONGONI


LEGENDA

 PERIMETRO DI NUCLEI E CASCINE ISOLATE DI ANTICA FORMAZIONE

Stato di conservazione

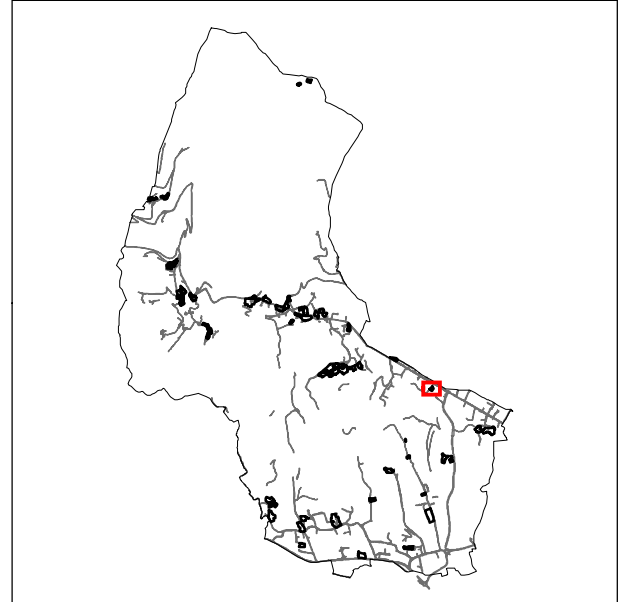
 BUONO

 MEDIOCRE

 PESSIMO

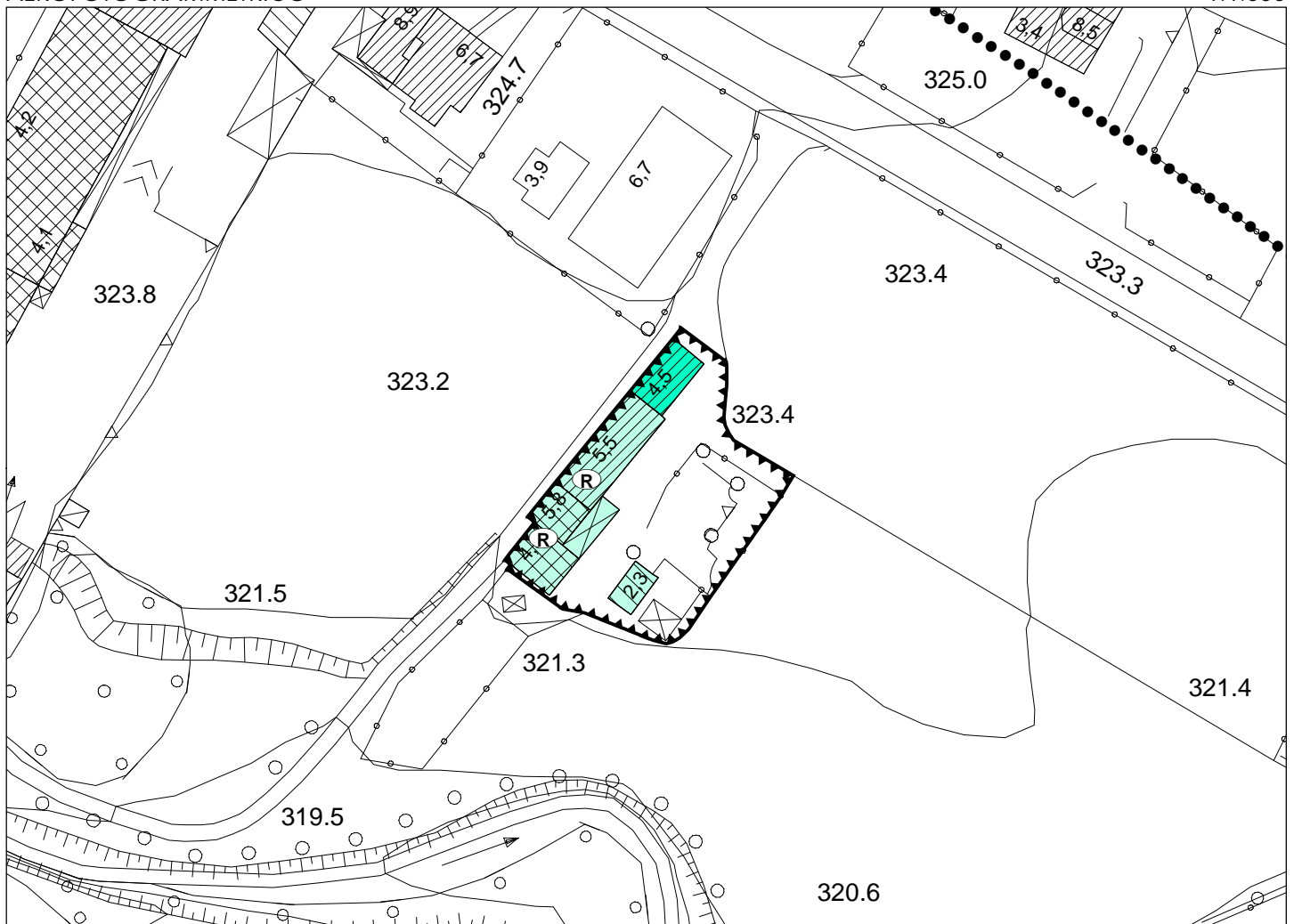
 EDIFICIO RISTRUTTURATO

INQUADRAMENTO TERRITORIALE



AEROFOTOGRAMMETRICO











1:1.000



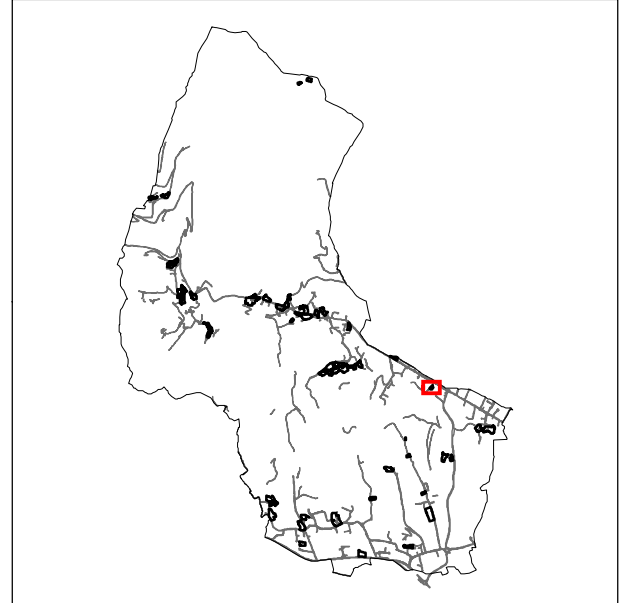


VIA LONGONI

LEGENDA

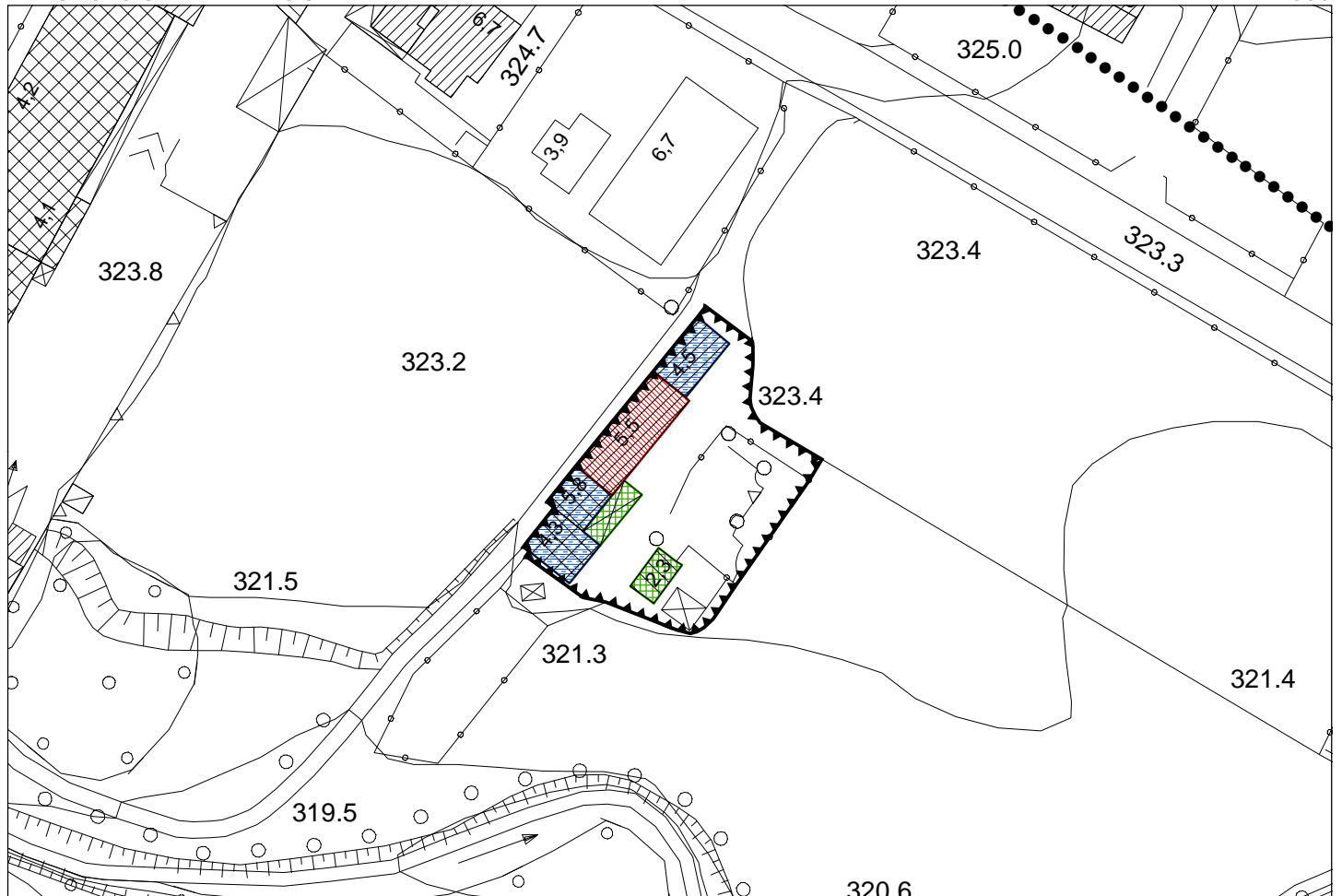
-  PERIMETRO DI NUCLEI E CASCINE ISOLATE DI ANTICA FORMAZIONE
-  PR VIGENTE
-  PR VIGENTE ULTIMATO
-  PIANO DI RECUPERO IN PROGETTO
  
-  R.R. CONSERVAZIONE
-  R.E.1 RISTRUTTURAZIONE EDILIZIA IN PRESENZA DI RESIDENZA
-  R.E.2 RISTRUTTURAZIONE EDILIZIA IN PRESENZA DI RUSTICO
-  D.R. DEMOLIZIONE E RICOSTRUZIONE
-  D DEMOLIZIONE SENZA RICOSTRUZIONE
-  M MANUTENZIONE ORDINARIA E STRAORDINARIA SENZA CAMBIO DI DESTINAZIONE D'USO

INQUADRAMENTO TERRITORIALE



AEROFOTOGRAMMETRICO

1:1.000





CENTRO STORICO

---

VIA LONGONI - VIA RIPAMONTI

---







**COMUNE DI PALAZZO**  
**Piano Governo del Territorio - Piano delle Regole**

Nuclei e cascine isolate di antica formazione

**DOCUMENTAZIONE FOTOGRAFICA**

---



Foto 4



Foto 5




VIA LONGONI - VIA RIPAMONTI

LEGENDA

 PERIMETRO DI NUCLEI E CASCINE ISOLATE DI ANTICA FORMAZIONE

Stato di conservazione

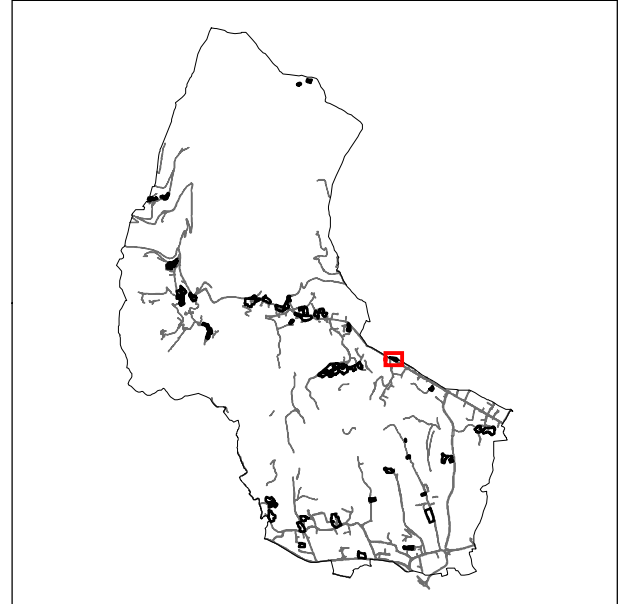
 BUONO

 MEDIOCRE

 PESSIMO

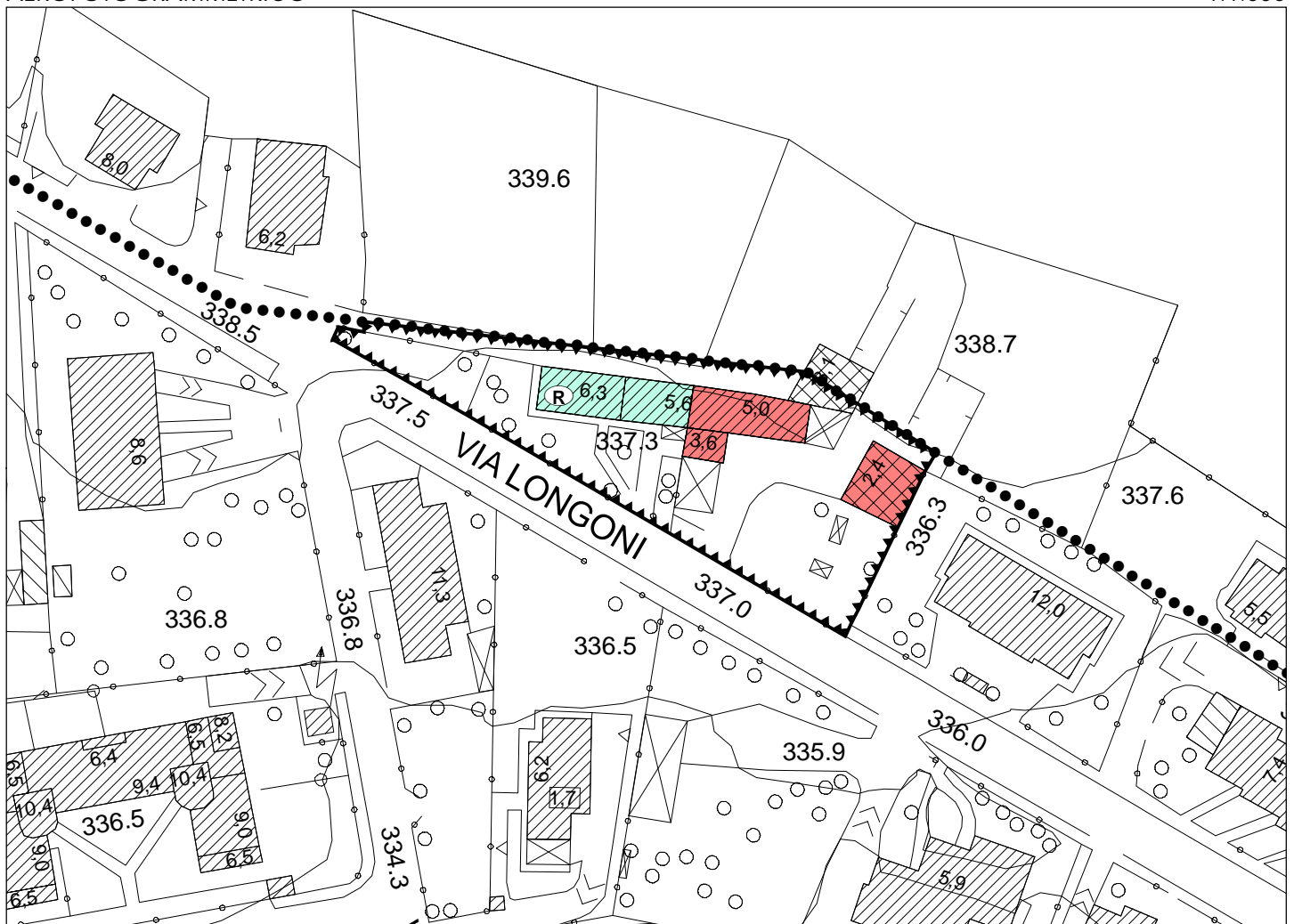
 EDIFICIO RISTRUTTURATO

INQUADRAMENTO TERRITORIALE



AEROFOTOGRAMMETRICO

1:1.000





---

CENTRO STORICO  
VILLA COLLOREDO

---





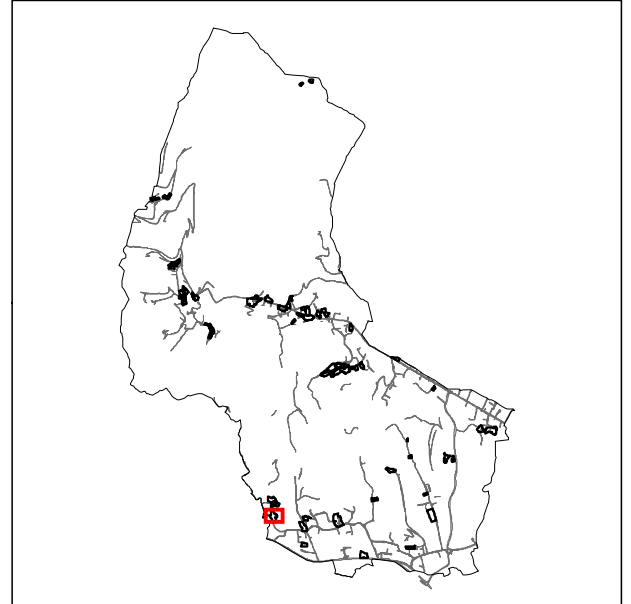


VILLA COLLOREDO

ORTOFOTO

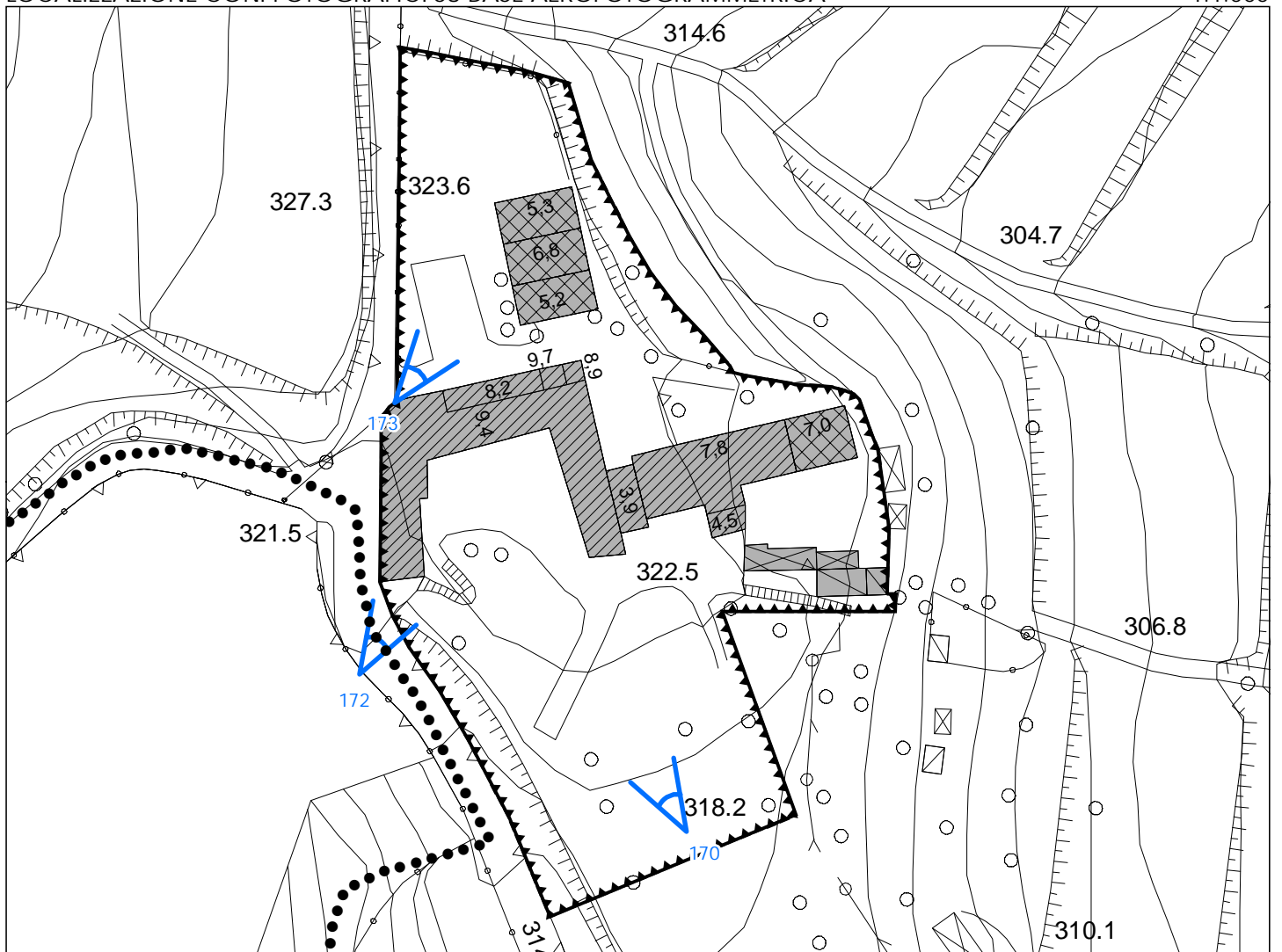


INQUADRAMENTO TERRITORIALE



LOCALIZZAZIONE CONI FOTOGRAFICI SU BASE AEROFOTOGRAMMETRICA

1:1.000





**COMUNE DI PALAZZAGO**  
**Piano Governo del Territorio - Piano delle Regole**

Nuclei e cascine isolate di antica formazione

**DOCUMENTAZIONE FOTOGRAFICA**

---



Foto 170



Foto 172



Foto 173




VILLA COLLOREDO

LEGENDA

 PERIMETRO DI NUCLEI E CASCINE ISOLATE DI ANTICA FORMAZIONE

Stato di conservazione

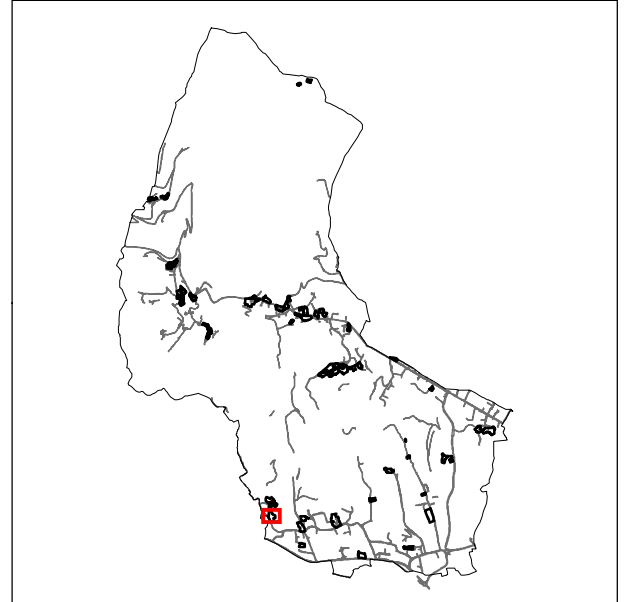
 BUONO

 MEDIOCRE

 PESSIMO

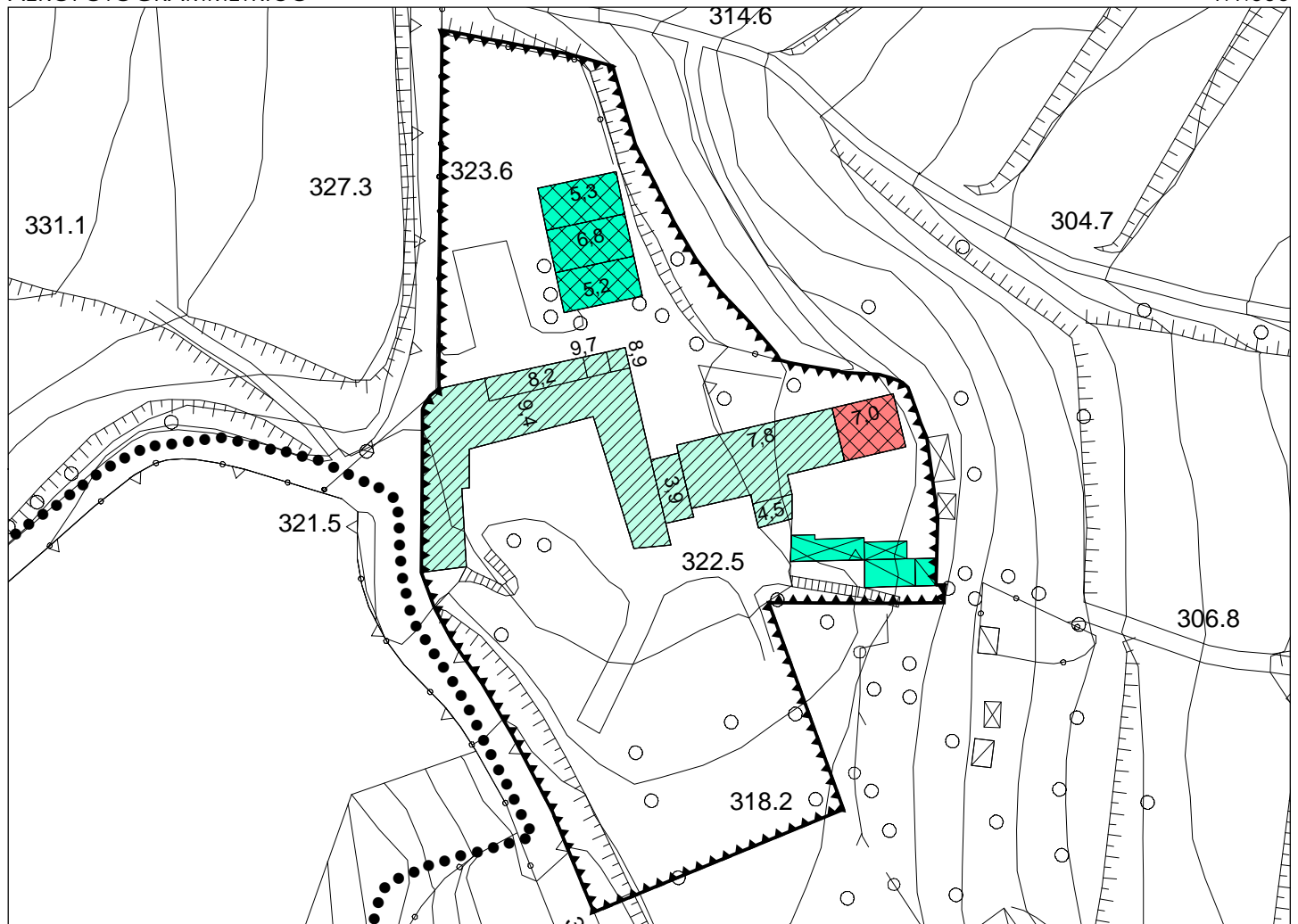
 EDIFICIO RISTRUTTURATO

INQUADRAMENTO TERRITORIALE



AEROFOTOGRAMMETRICO











1:1.000





VILLA COLLOREDO

LEGENDA

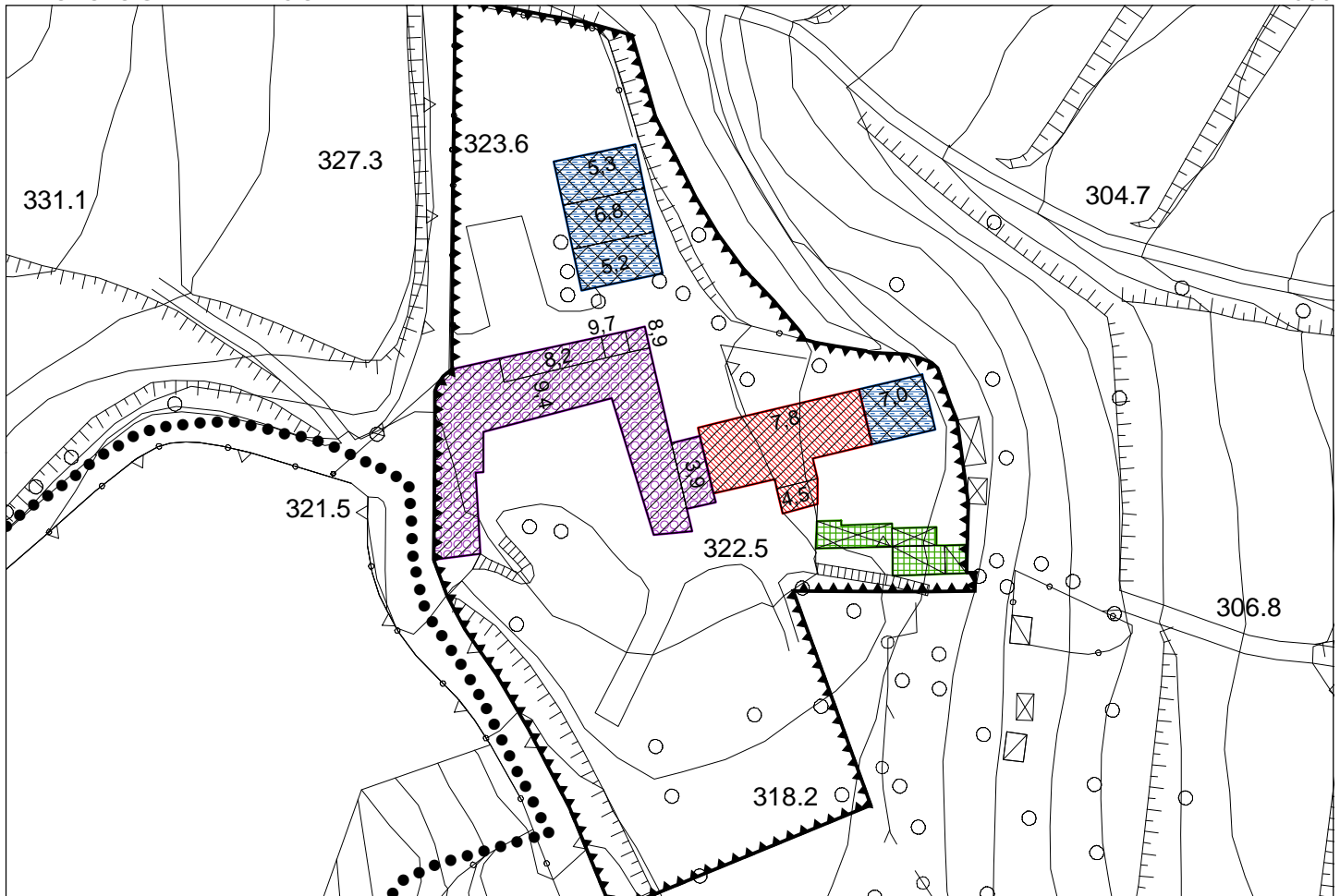
-  PERIMETRO DI NUCLEI E CASCINE ISOLATE DI ANTICA FORMAZIONE
-  PR VIGENTE
-  PR VIGENTE ULTIMATO
-  PIANO DI RECUPERO IN PROGETTO
-  R.R. CONSERVAZIONE
-  R.E.1 RISTRUTTURAZIONE EDILIZIA IN PRESENZA DI RESIDENZA
-  R.E.2 RISTRUTTURAZIONE EDILIZIA IN PRESENZA DI RUSTICO
-  D.R. DEMOLIZIONE E RICOSTRUZIONE
-  D DEMOLIZIONE SENZA RICOSTRUZIONE
-  M MANUTENZIONE ORDINARIA E STRAORDINARIA SENZA CAMBIO DI DESTINAZIONE D'USO

INQUADRAMENTO TERRITORIALE



AEROFOTOGRAMMETRICO

1:1.000



CENTRO STORICO  
VILLA FENILI

---

---



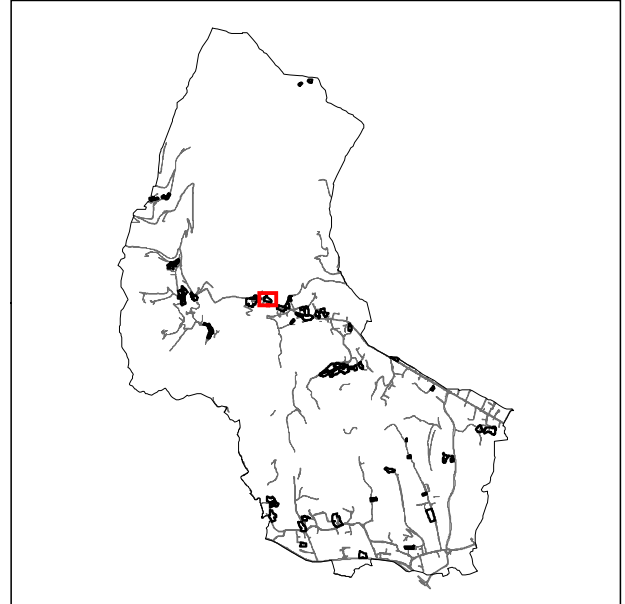


VILLA FENILI

ORTOFOTO

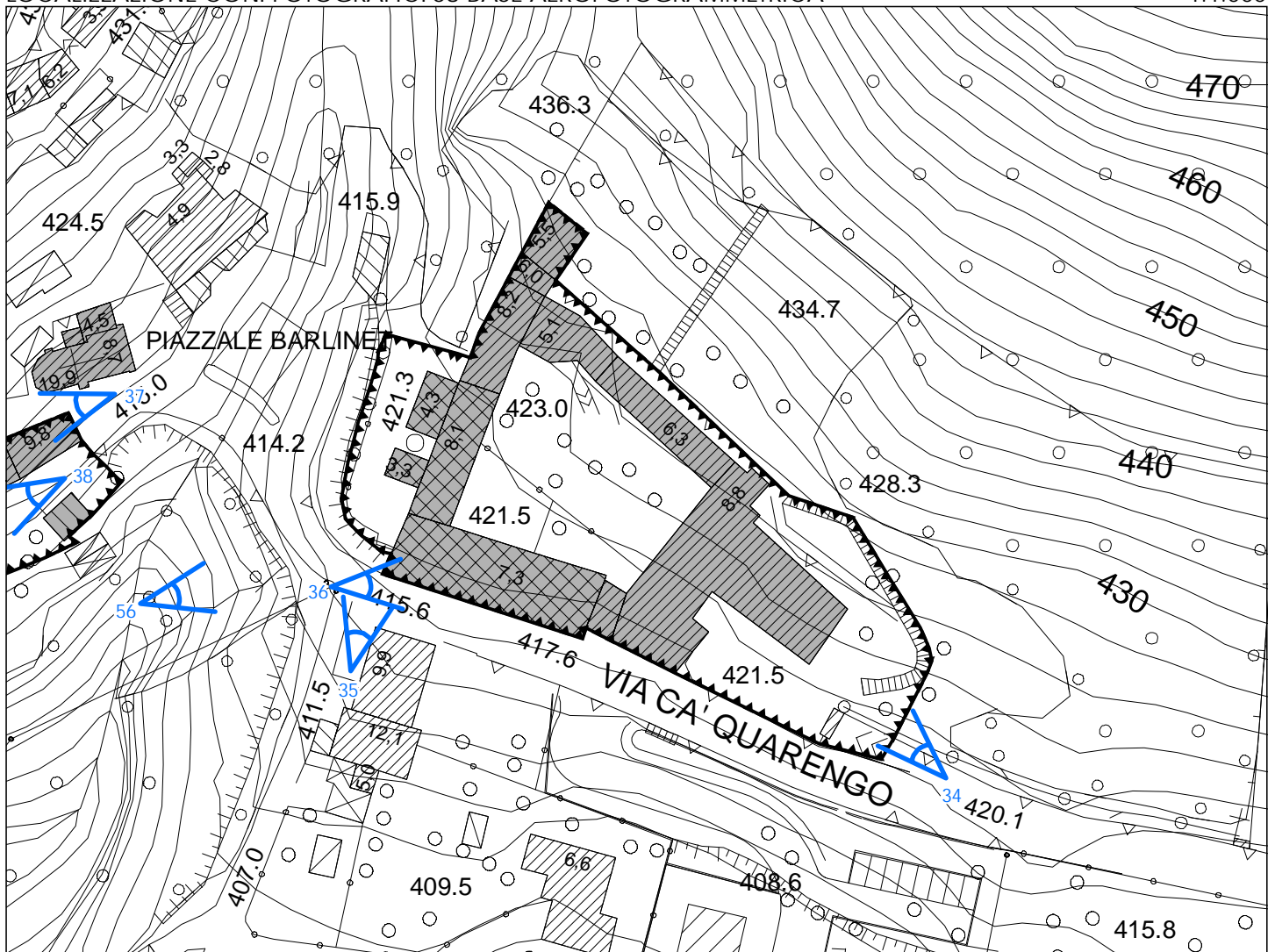


INQUADRAMENTO TERRITORIALE



LOCALIZZAZIONE CONI FOTOGRAFICI SU BASE AEROFOTOGRAMMETRICA

1:1.000





**COMUNE DI PALAZZAGO**  
**Piano Governo del Territorio - Piano delle Regole**  
Nuclei e cascine isolate di antica formazione  
**DOCUMENTAZIONE FOTOGRAFICA**

---



Foto 34



Foto 35



Foto 36



Foto 56






VILLA FENILI

LEGENDA

 PERIMETRO DI NUCLEI E CASCINE ISOLATE DI ANTICA FORMAZIONE

Stato di conservazione

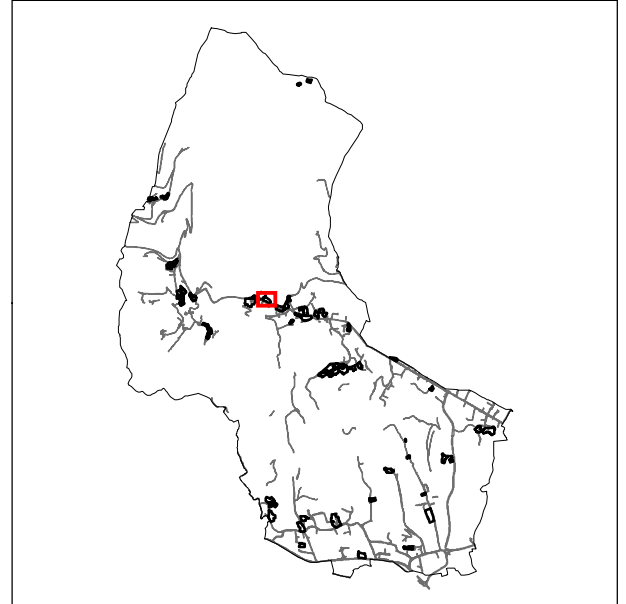
 BUONO

 MEDIOCRE

 PESSIMO

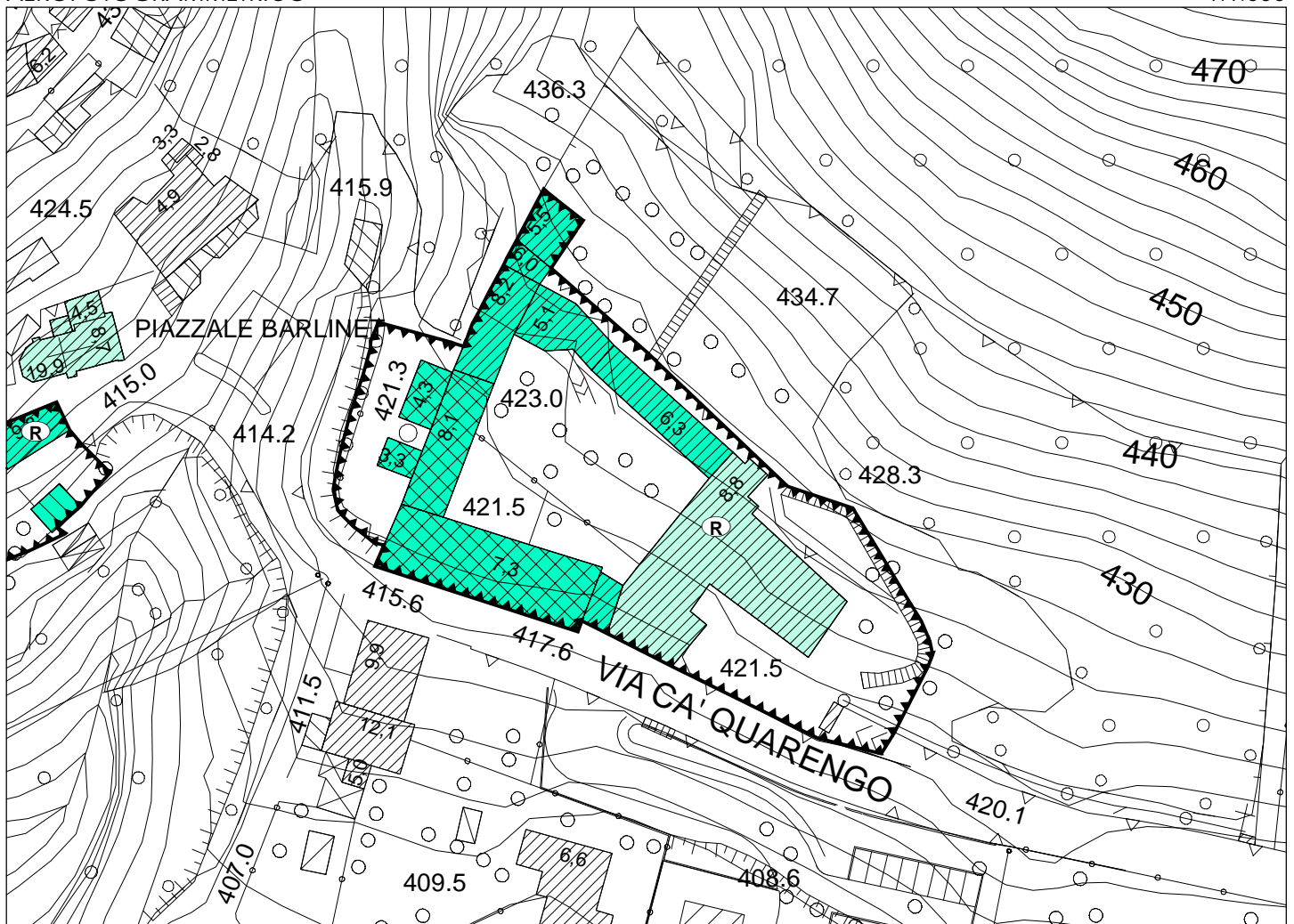
 EDIFICIO RISTRUTTURATO

INQUADRAMENTO TERRITORIALE













AEROFOTOGRAMMETRICO

1:1.000

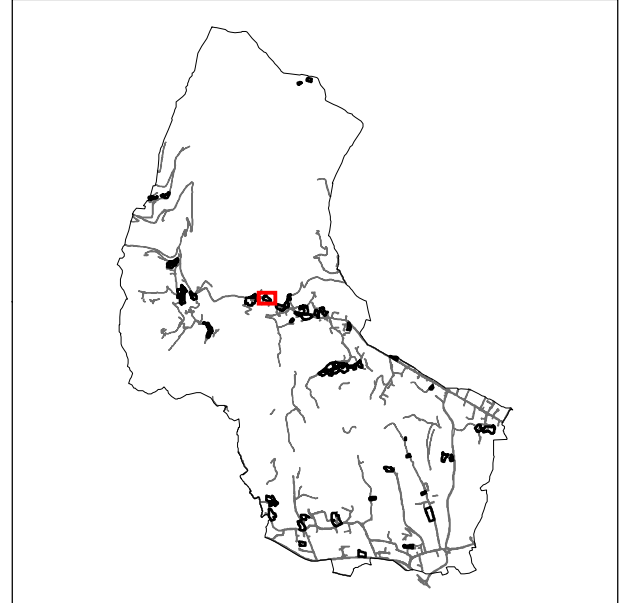




LEGENDA

-  PERIMETRO DI NUCLEI E CASCINE ISOLATE DI ANTICA FORMAZIONE
-  PR VIGENTE
-  PR VIGENTE ULTIMATO
-  PIANO DI RECUPERO IN PROGETTO
-  R.R. CONSERVAZIONE
-  R.E.1 RISTRUTTURAZIONE EDILIZIA IN PRESENZA DI RESIDENZA
-  R.E.2 RISTRUTTURAZIONE EDILIZIA IN PRESENZA DI RUSTICO
-  D.R. DEMOLIZIONE E RICOSTRUZIONE
-  D DEMOLIZIONE SENZA RICOSTRUZIONE
-  M MANUTENZIONE ORDINARIA E STRAORDINARIA SENZA CAMBIO DI DESTINAZIONE D'USO

INQUADRAMENTO TERRITORIALE



AEROFOTOGRAMMETRICO

1:1.000

