



Regione Lombardia



Comune di Palazzago



Provincia di Bergamo

COMUNE DI PALAZZAGO

Piano di Governo del Territorio



Coordinamento e Progetto: STUDIO PIAZZINI ALBANI

dott. ing. PIERGUIDO PIAZZINI ALBANI

Collaboratori

ing. Alessandra Frosio

ing. jr Jennifer Santoro

Studio Paesistico

dott. agr. Guido Vitali

Studio Geologico

Studio Associato EUROGEO - dott. geol. Renato Caldarelli

Gestione Informatizzata del P.G.T.

GLOBO S.r.l.

PIANO DELLE REGOLE

All.2

Approvato con deliberazione del C.C.:

n. 2 del 15.01.2012, n. 3 del 17.01.2012, n. 4 del 18.01.2012

NUCLEI E CASCINE ISOLATE DI ANTICA FORMAZIONE

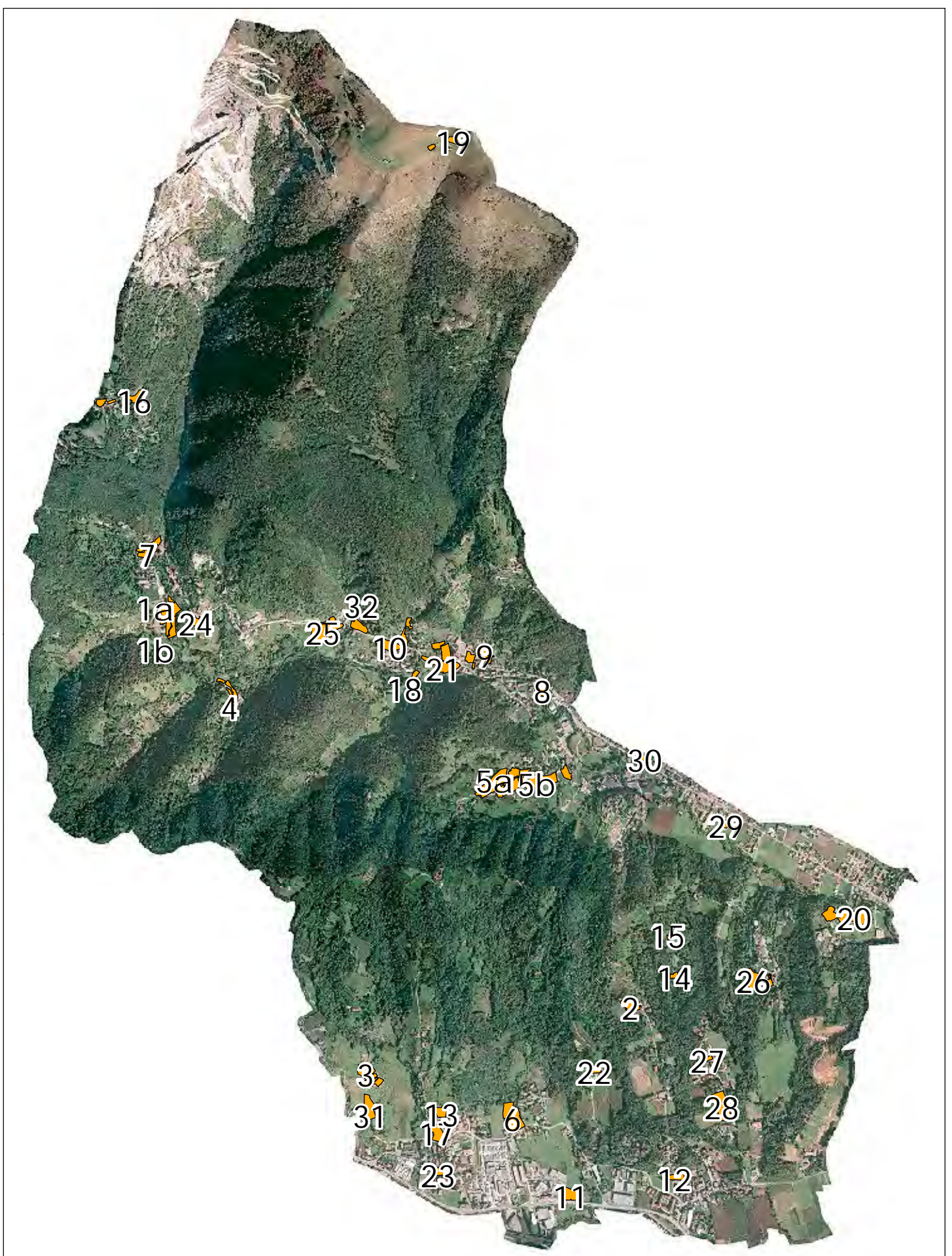
Revisione n.

-

Data

Aprile 2012

Scala



CENTRO STORICO
ACQUA_1

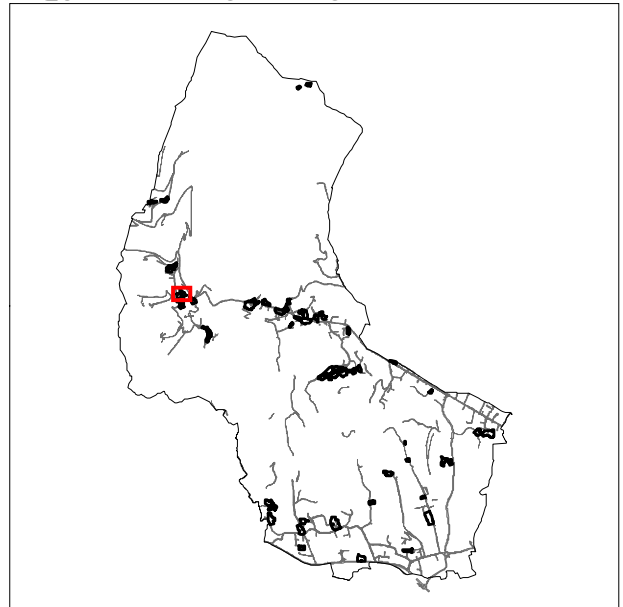


ACQUA_1

ORTOFOTO

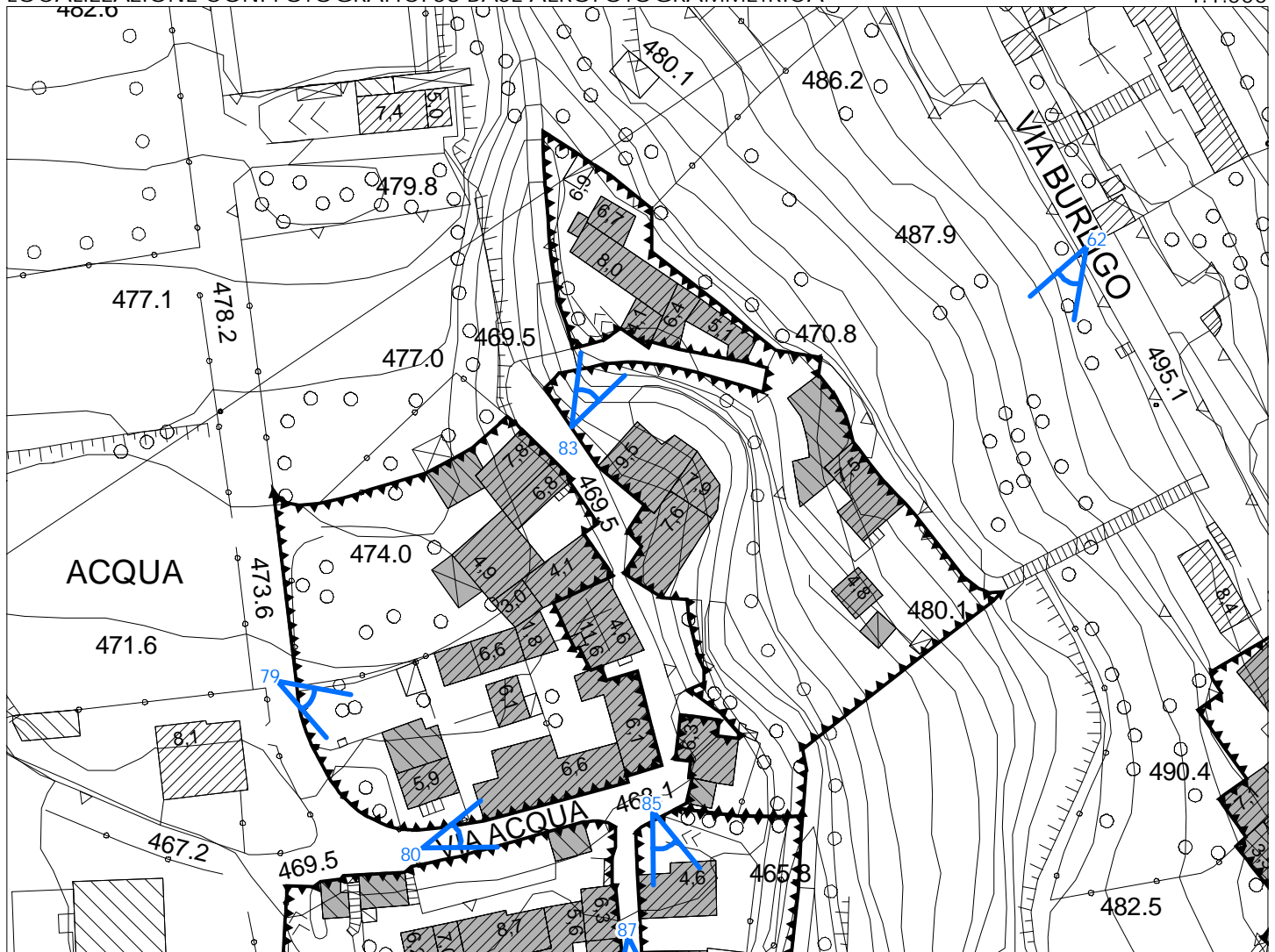


INQUADRAMENTO TERRITORIALE



LOCALIZZAZIONE CONI FOTOGRAFICI SU BASE AEROFOTOGRAMMETRICA

1:1.000





COMUNE DI PALAZZAGO
Piano Governo del Territorio - Piano delle Regole

Nucli e cascine isolate di antica formazione

DOCUMENTAZIONE FOTOGRAFICA



Foto 62



Foto 79



Foto 80



Foto 83




ACQUA_1

LEGENDA

 PERIMETRO DI NUCLEI E CASCINE ISOLATE DI ANTICA FORMAZIONE

Stato di conservazione

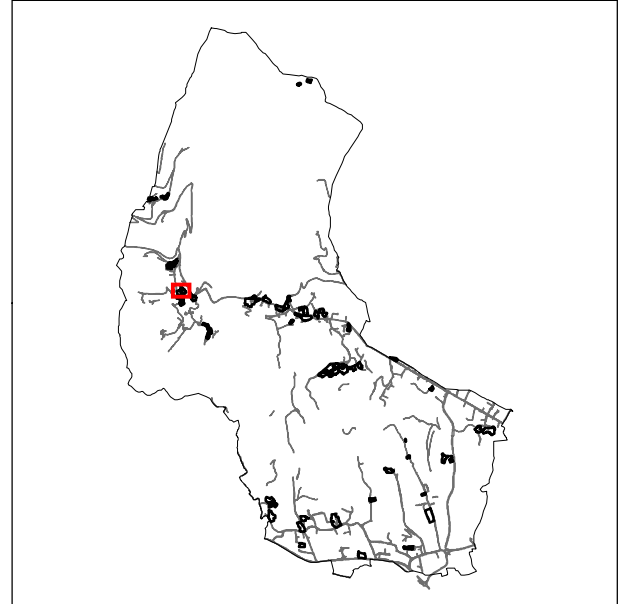
 BUONO

 MEDIOCRE

 PESSIMO

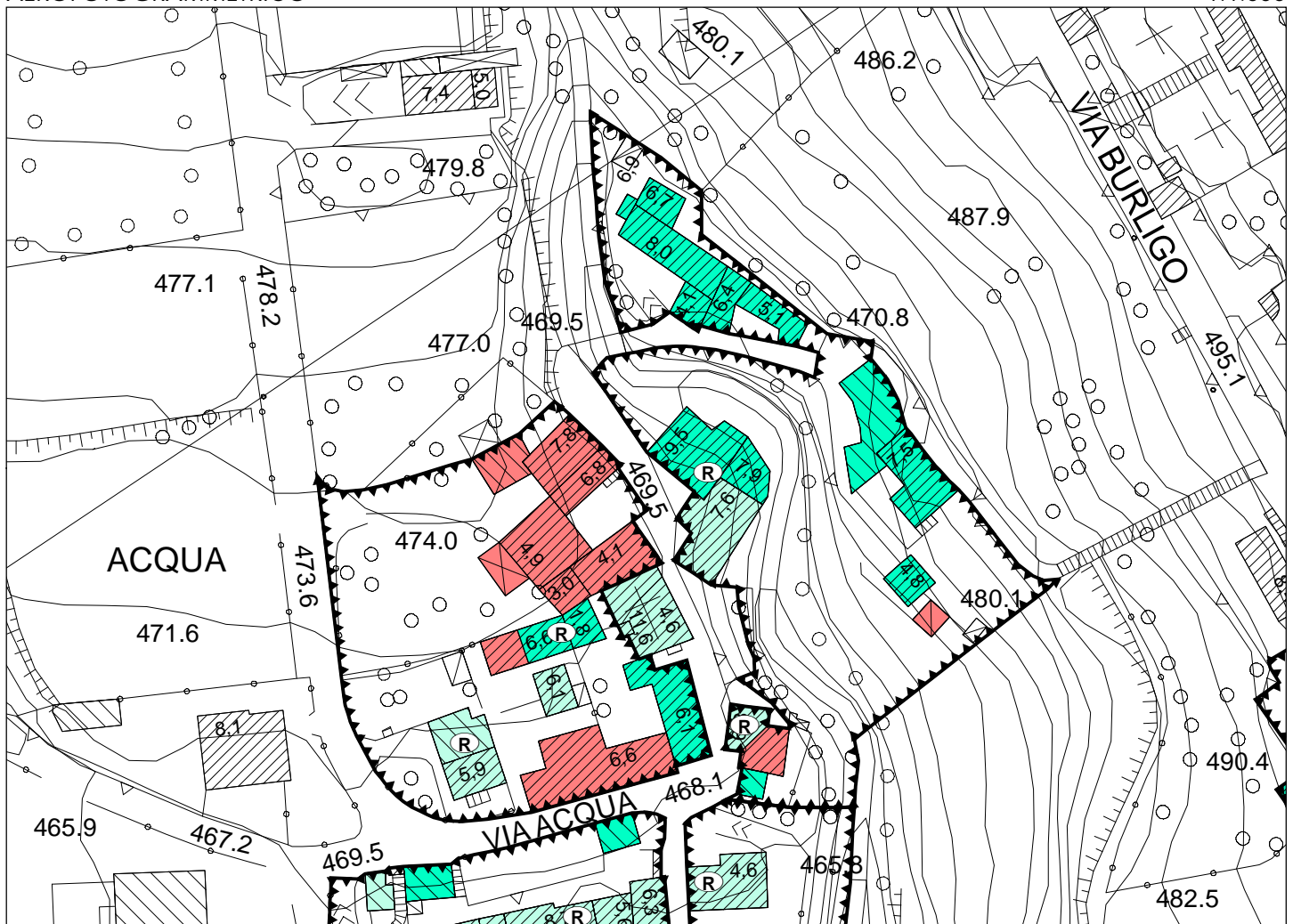
 EDIFICIO RISTRUTTURATO

INQUADRAMENTO TERRITORIALE













AEROFOTOGRAMMETRICO

1:1.000

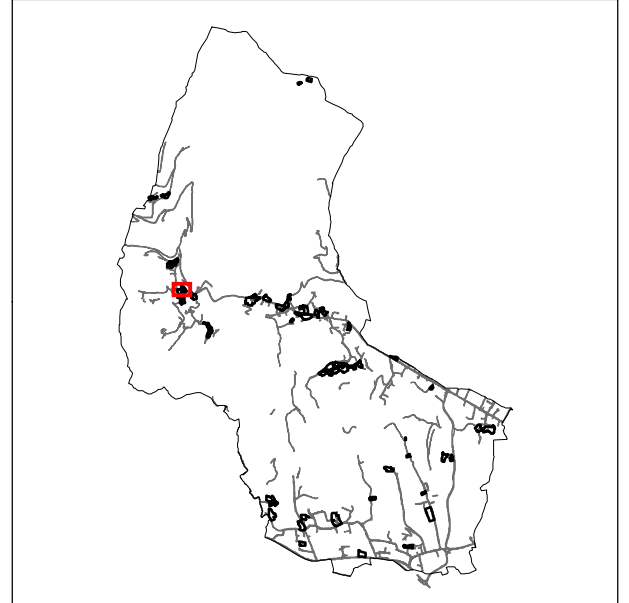




LEGENDA

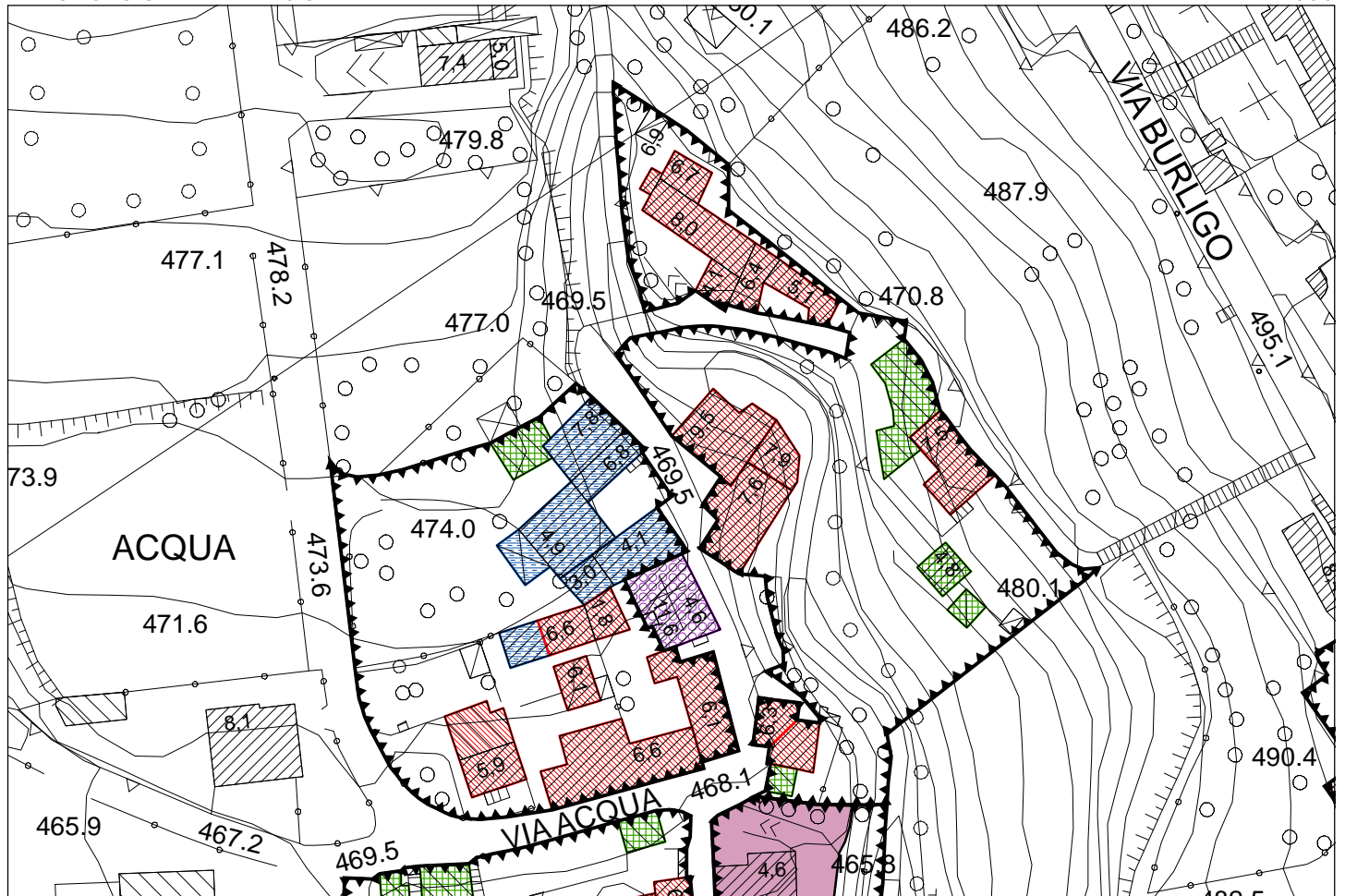
-  PERIMETRO DI NUCLEI E CASCINE ISOLATE DI ANTICA FORMAZIONE
-  PR VIGENTE
-  PR VIGENTE ULTIMATO
-  PIANO DI RECUPERO IN PROGETTO
-  R.R. CONSERVAZIONE
-  R.E.1 RISTRUTTURAZIONE EDILIZIA IN PRESENZA DI RESIDENZA
-  R.E.2 RISTRUTTURAZIONE EDILIZIA IN PRESENZA DI RUSTICO
-  D.R. DEMOLIZIONE E RICOSTRUZIONE
-  D DEMOLIZIONE SENZA RICOSTRUZIONE
-  M MANUTENZIONE ORDINARIA E STRAORDINARIA SENZA CAMBIO DI DESTINAZIONE D'USO

INQUADRAMENTO TERRITORIALE



AEROFOTOGRAMMETRICO

1:1.000



CENTRO STORICO
ACQUA_2

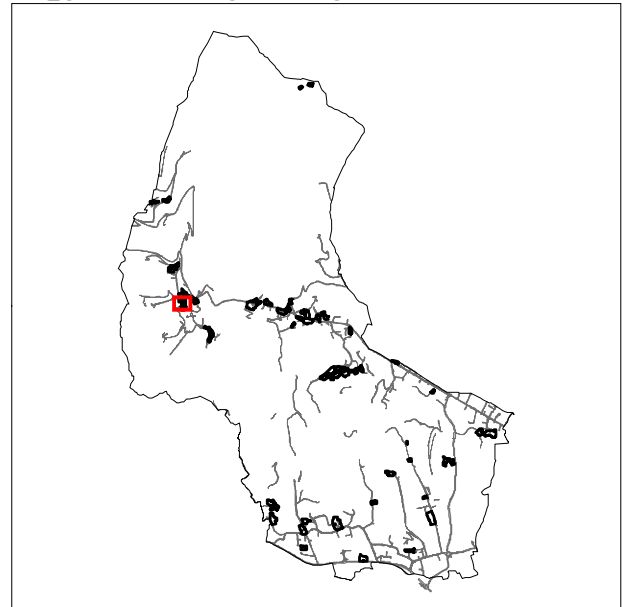


ACQUA_2

ORTOFOTO

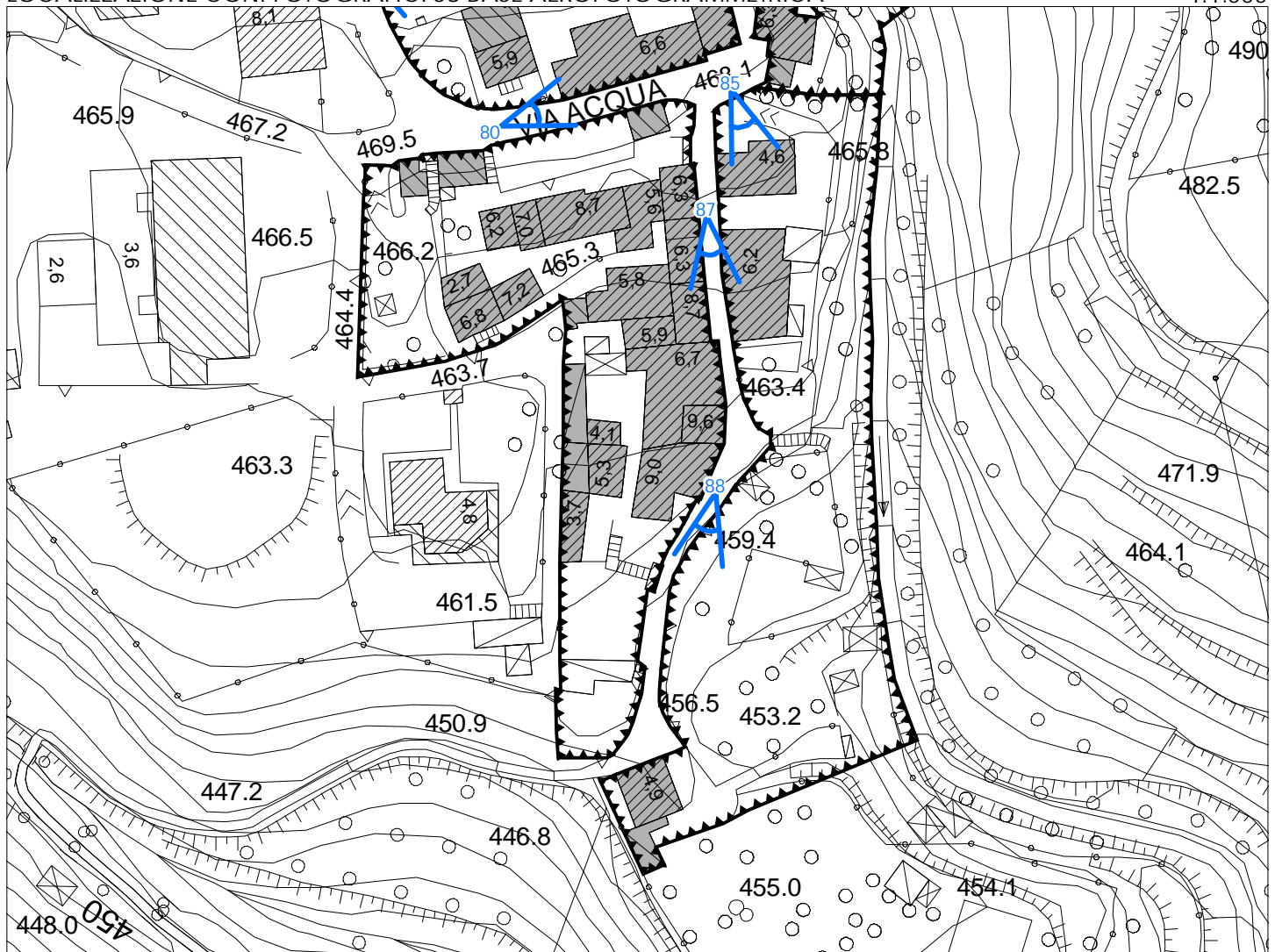


INQUADRAMENTO TERRITORIALE



LOCALIZZAZIONE CONI FOTOGRAFICI SU BASE AEROFOTOGRAMMETRICA

1:1.000





COMUNE DI PALAZZAGO
Piano Governo del Territorio - Piano delle Regole

Nuclei e cascine isolate di antica formazione

DOCUMENTAZIONE FOTOGRAFICA



Foto 85



Foto 87



Foto 88




ACQUA_2


LEGENDA

 PERIMETRO DI NUCLEI E CASCINE ISOLATE DI ANTICA FORMAZIONE

Stato di conservazione

 BUONO

 MEDIOCRE

 PESSIMO

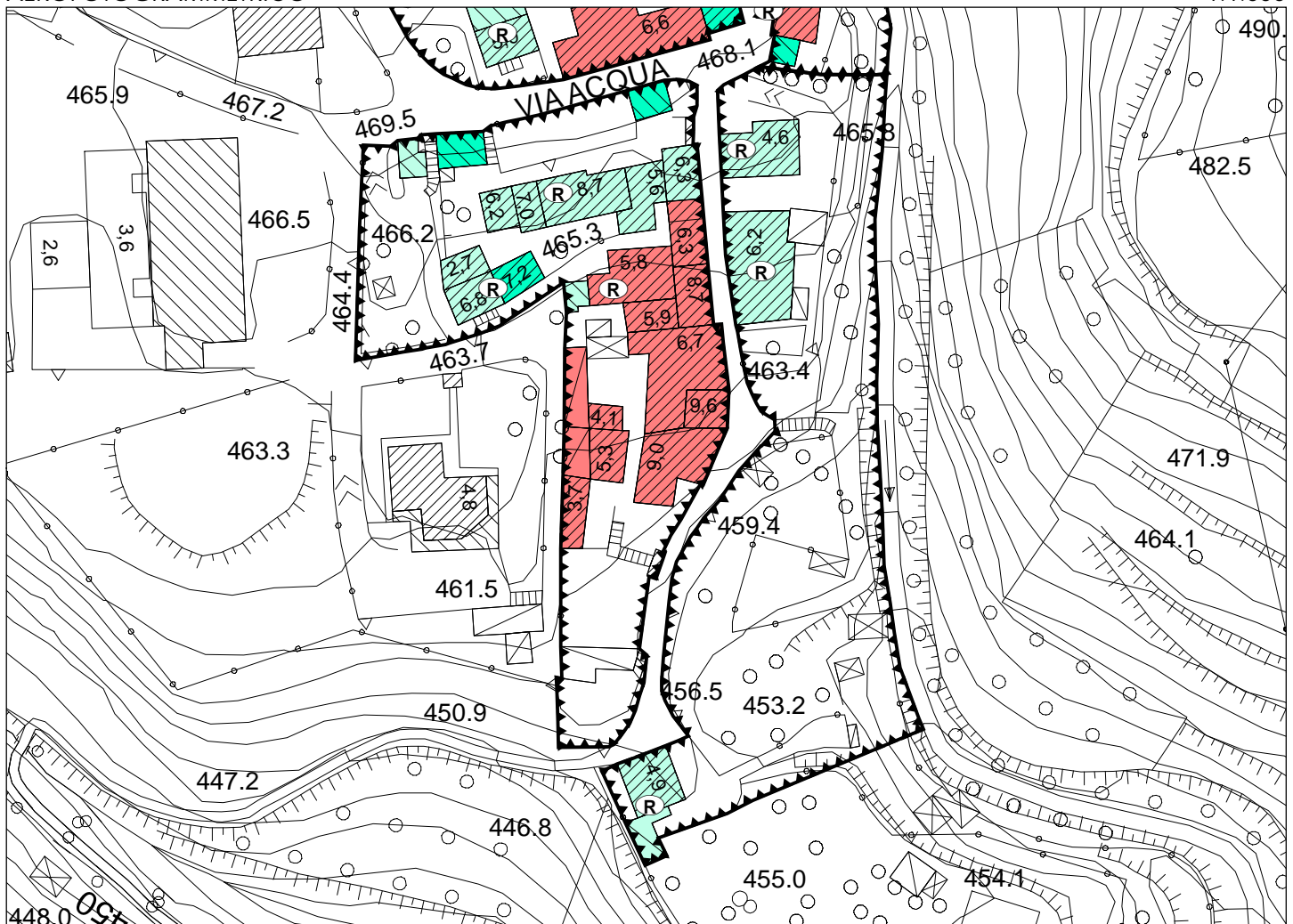
 EDIFICIO RISTRUTTURATO

INQUADRAMENTO TERRITORIALE













AEROFOTOGRAMMETRICO

1:1.000

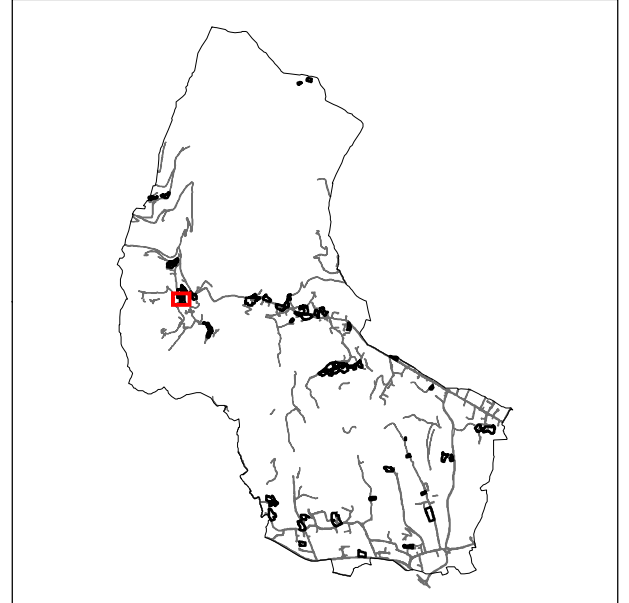




LEGENDA

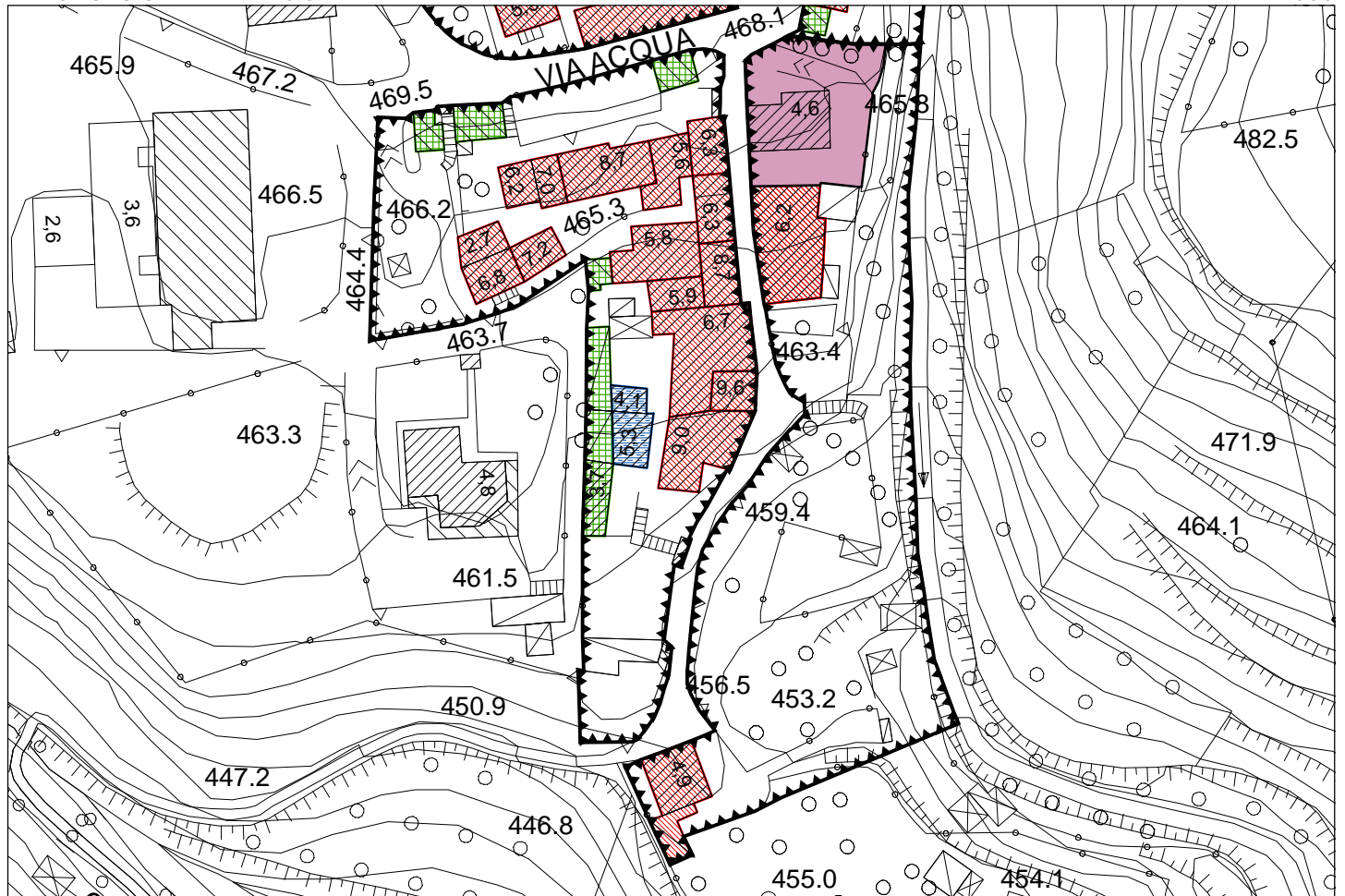
-  PERIMETRO DI NUCLEI E CASCINE ISOLATE DI ANTICA FORMAZIONE
-  PR VIGENTE
-  PR VIGENTE ULTIMATO
-  PIANO DI RECUPERO IN PROGETTO
-  R.R. CONSERVAZIONE
-  R.E.1 RISTRUTTURAZIONE EDILIZIA IN PRESENZA DI RESIDENZA
-  R.E.2 RISTRUTTURAZIONE EDILIZIA IN PRESENZA DI RUSTICO
-  D.R. DEMOLIZIONE E RICOSTRUZIONE
-  D DEMOLIZIONE SENZA RICOSTRUZIONE
-  M MANUTENZIONE ORDINARIA E STRAORDINARIA SENZA CAMBIO DI DESTINAZIONE D'USO

INQUADRAMENTO TERRITORIALE



AEROFOTOGRAMMETRICO

1:1.000



CENTRO STORICO
BEITA

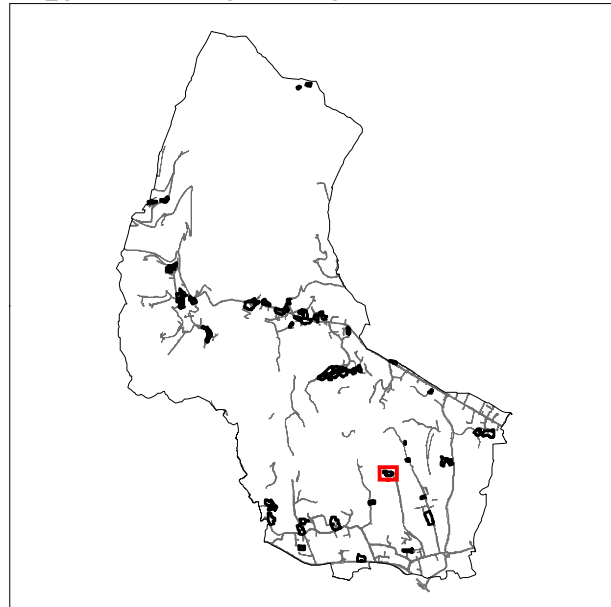


BEITA

ORTOFOTO

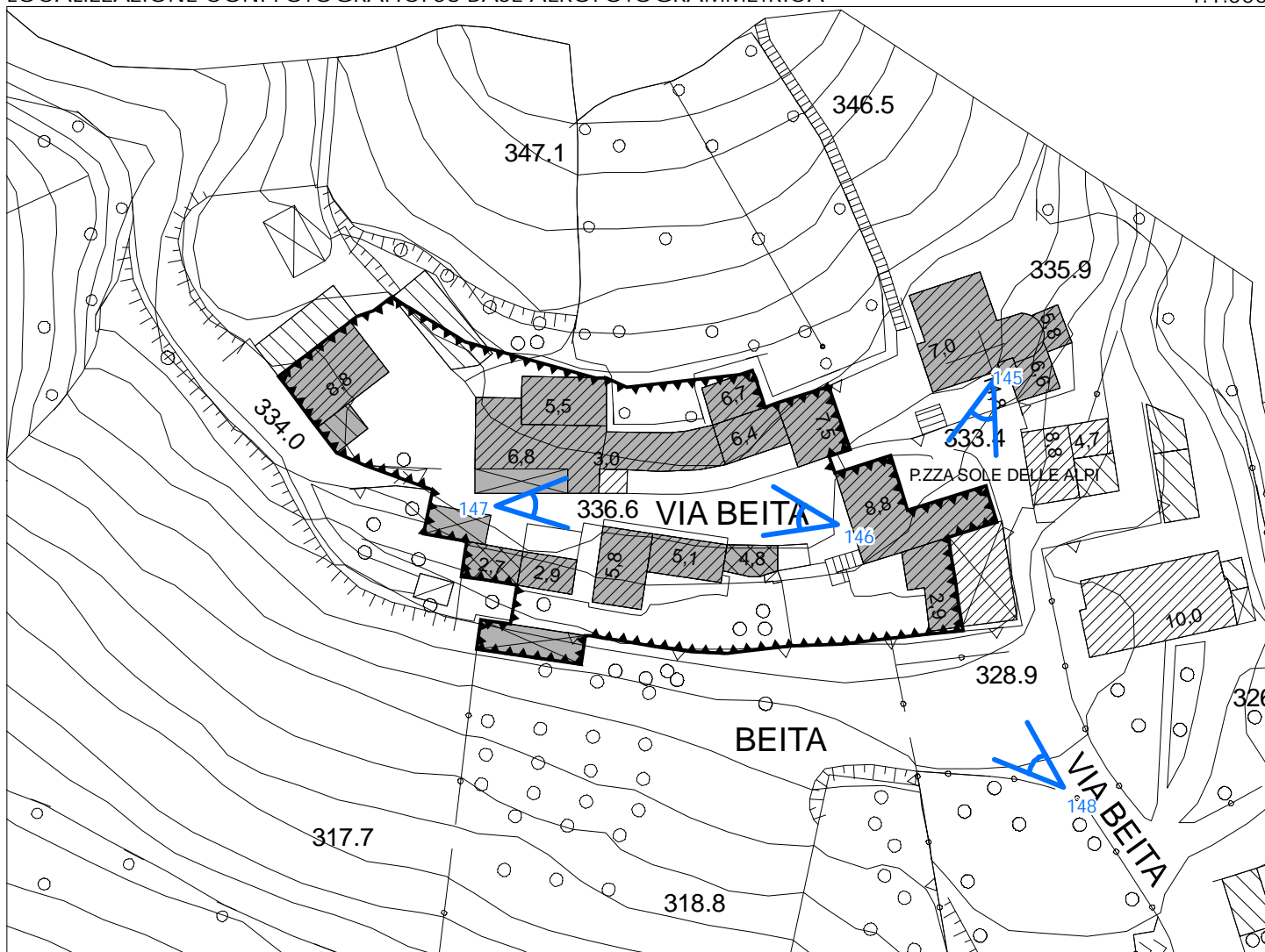


INQUADRAMENTO TERRITORIALE



LOCALIZZAZIONE CONI FOTOGRAFICI SU BASE AEROFOTOGRAMMETRICA

1:1.000





COMUNE DI PALAZZAGO
Piano Governo del Territorio - Piano delle Regole
Nuclei e cascine isolate di antica formazione
DOCUMENTAZIONE FOTOGRAFICA



Foto 145



Foto 146



Foto 147



Foto 148




BEITA

LEGENDA

 PERIMETRO DI NUCLEI E CASCINE ISOLATE DI ANTICA FORMAZIONE

Stato di conservazione

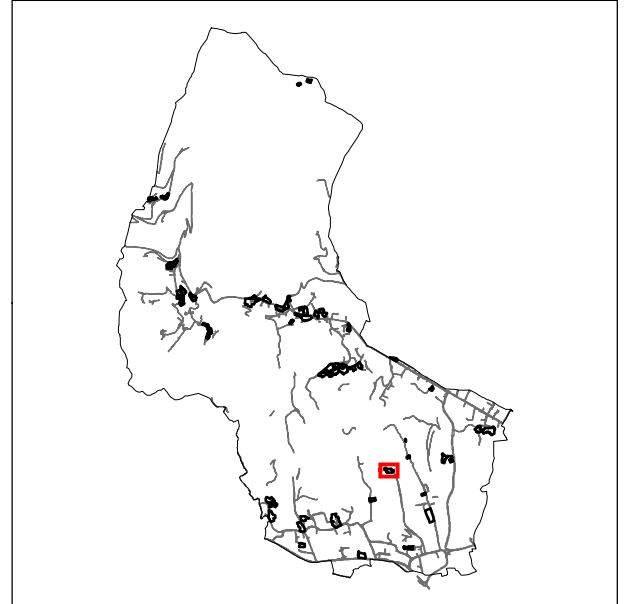
 BUONO

 MEDIOCRE

 PESSIMO

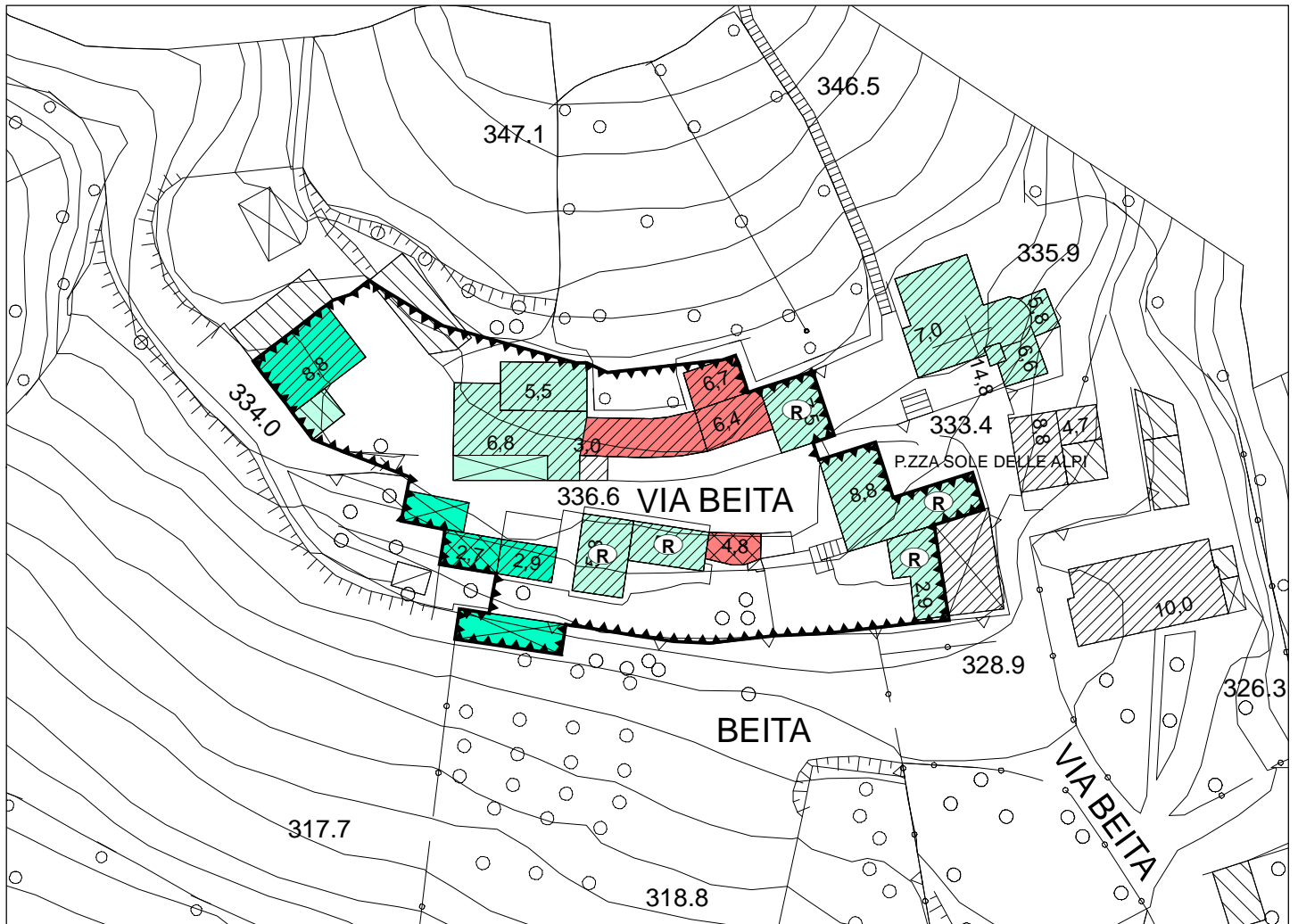
 EDIFICIO RISTRUTTURATO

INQUADRAMENTO TERRITORIALE



AEROFOTOGRAMMETRICO

1:1.000

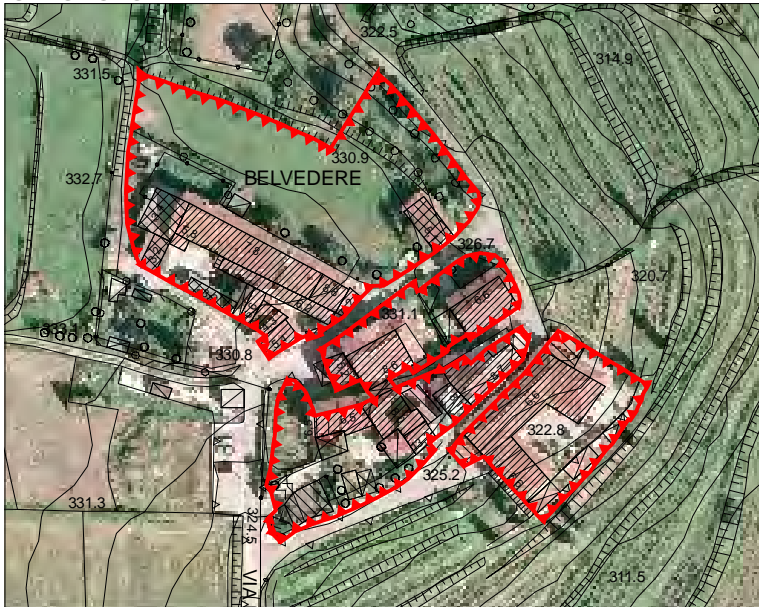


CENTRO STORICO
BELVEDERE

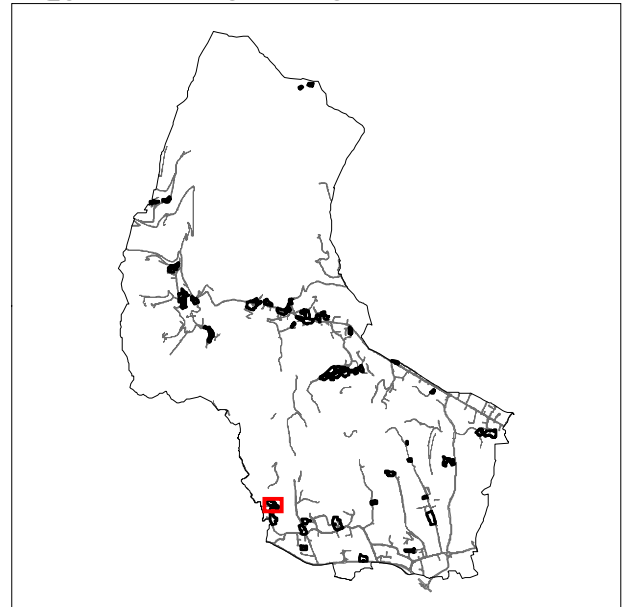


BELVEDERE

ORTOFOTO

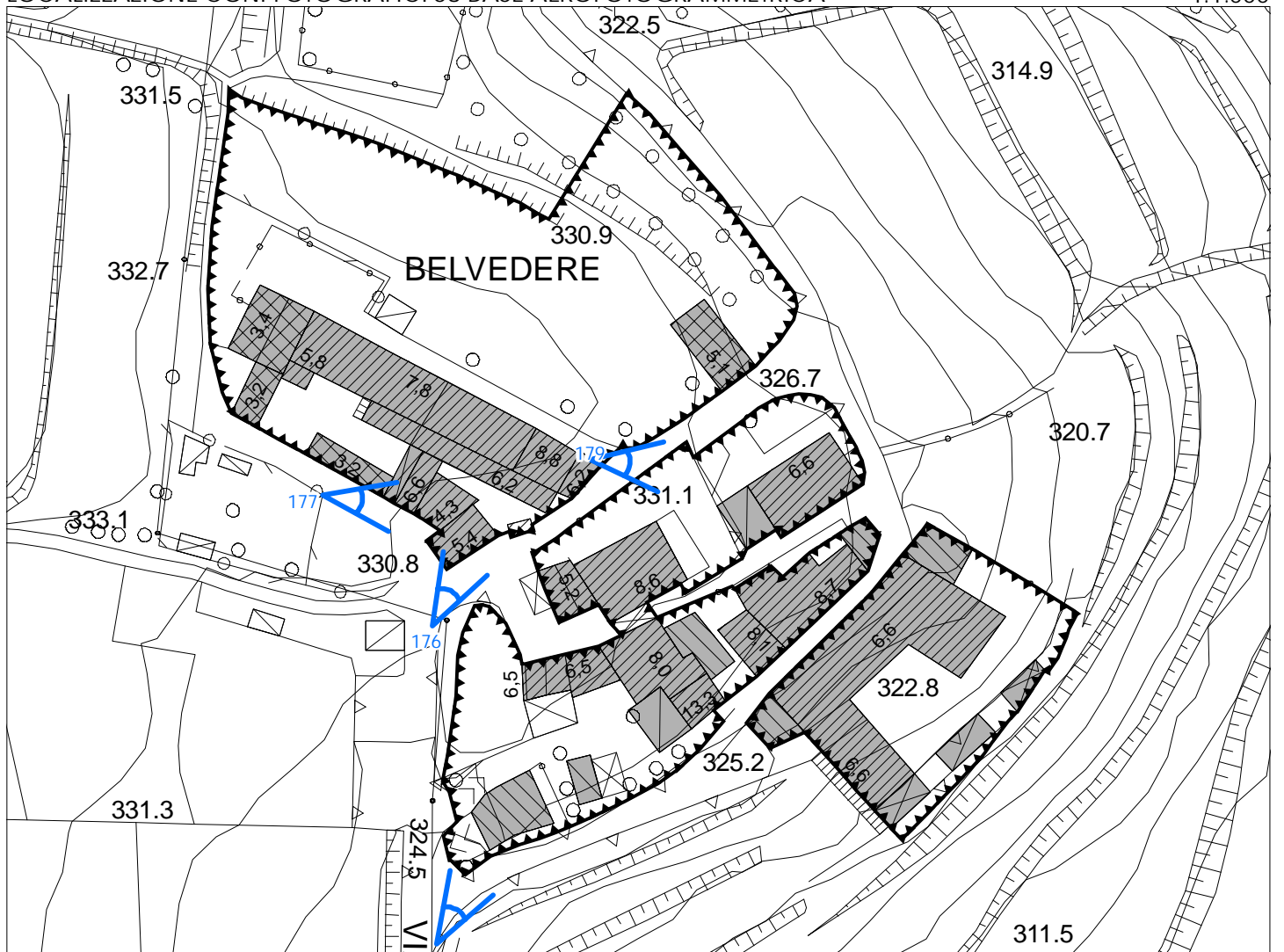


INQUADRAMENTO TERRITORIALE



LOCALIZZAZIONE CONI FOTOGRAFICI SU BASE AEROFOTOGRAMMETRICA

1:1.000





COMUNE DI PALAZZAGO
Piano Governo del Territorio - Piano delle Regole

Nuclei e cascine isolate di antica formazione

DOCUMENTAZIONE FOTOGRAFICA



Foto 175



Foto 176



Foto 177



Foto 179




BELVEDERE


LEGENDA

 PERIMETRO DI NUCLEI E CASCINE ISOLATE DI ANTICA FORMAZIONE

Stato di conservazione

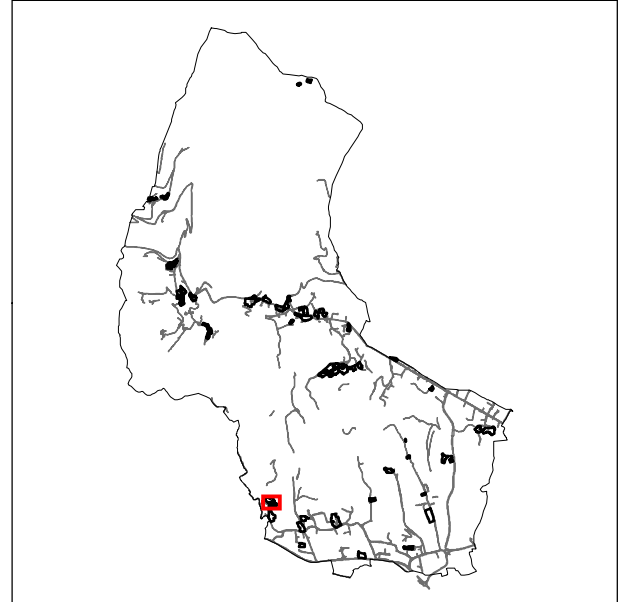
 BUONO

 MEDIOCRE

 PESSIMO

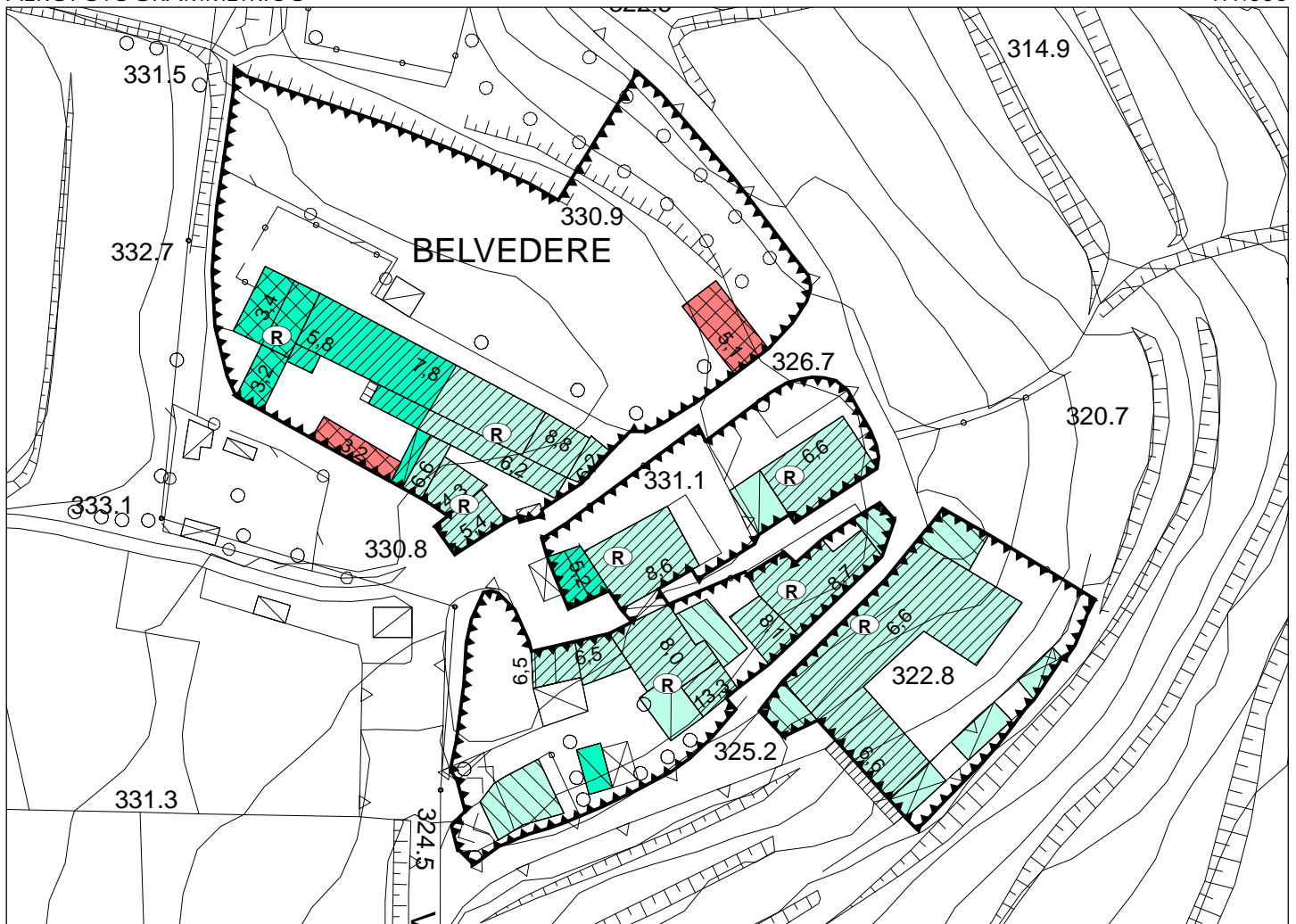
 EDIFICIO RISTRUTTURATO

INQUADRAMENTO TERRITORIALE



AEROFOTOGRAMMETRICO











1:1.000



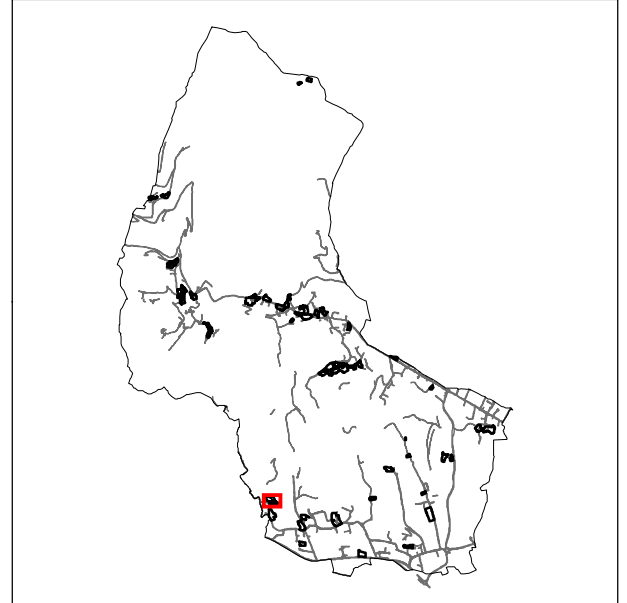


BELVEDERE

LEGENDA

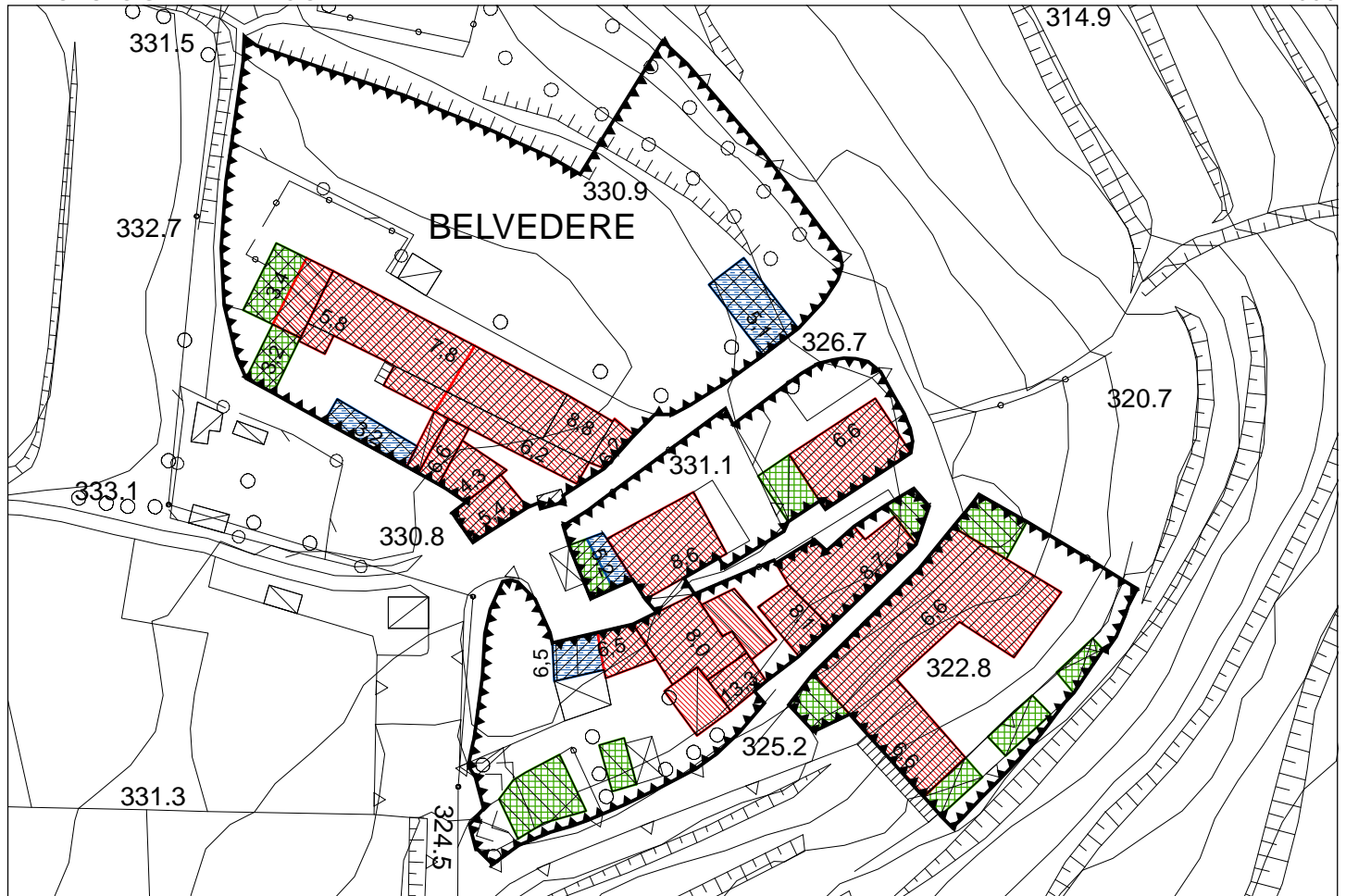
-  PERIMETRO DI NUCLEI E CASCINE ISOLATE DI ANTICA FORMAZIONE
-  PR VIGENTE
-  PR VIGENTE ULTIMATO
-  PIANO DI RECUPERO IN PROGETTO
-  R.R. CONSERVAZIONE
-  R.E.1 RISTRUTTURAZIONE EDILIZIA IN PRESENZA DI RESIDENZA
-  R.E.2 RISTRUTTURAZIONE EDILIZIA IN PRESENZA DI RUSTICO
-  D.R. DEMOLIZIONE E RICOSTRUZIONE
-  D DEMOLIZIONE SENZA RICOSTRUZIONE
-  M MANUTENZIONE ORDINARIA E STRAORDINARIA SENZA CAMBIO DI DESTINAZIONE D'USO

INQUADRAMENTO TERRITORIALE



AEROFOTOGRAMMETRICO

1:1.000

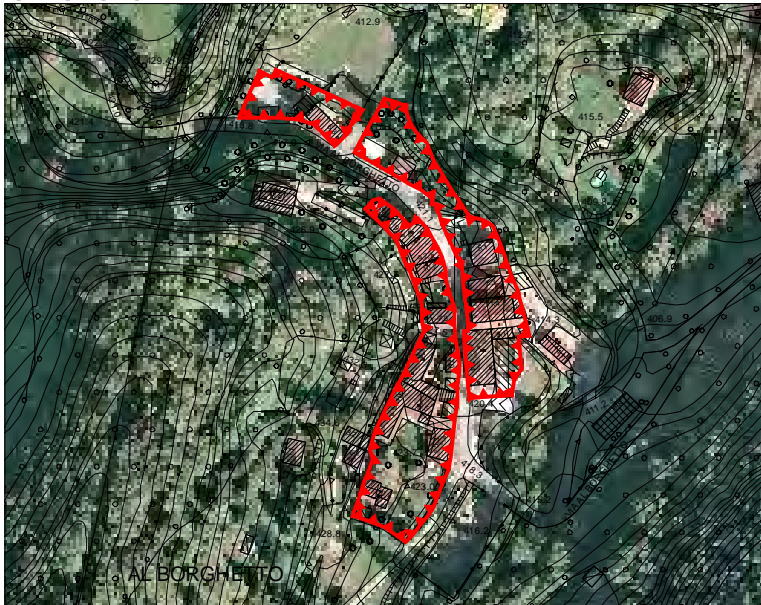


CENTRO STORICO
BORGHETTO

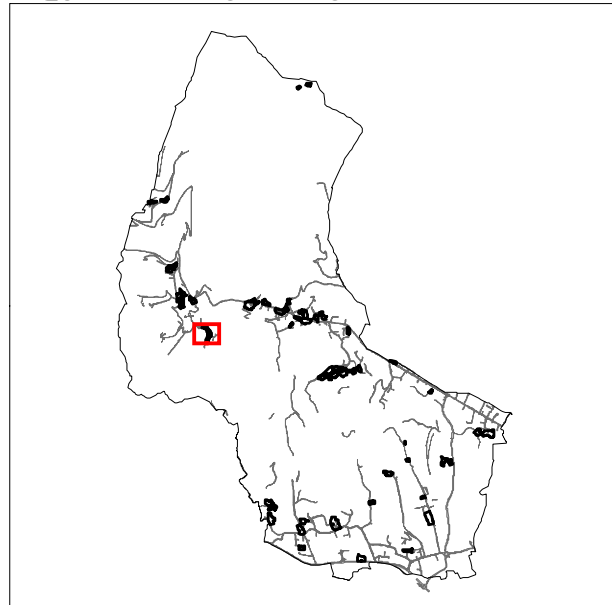


BORGHETTO

ORTOFOTO

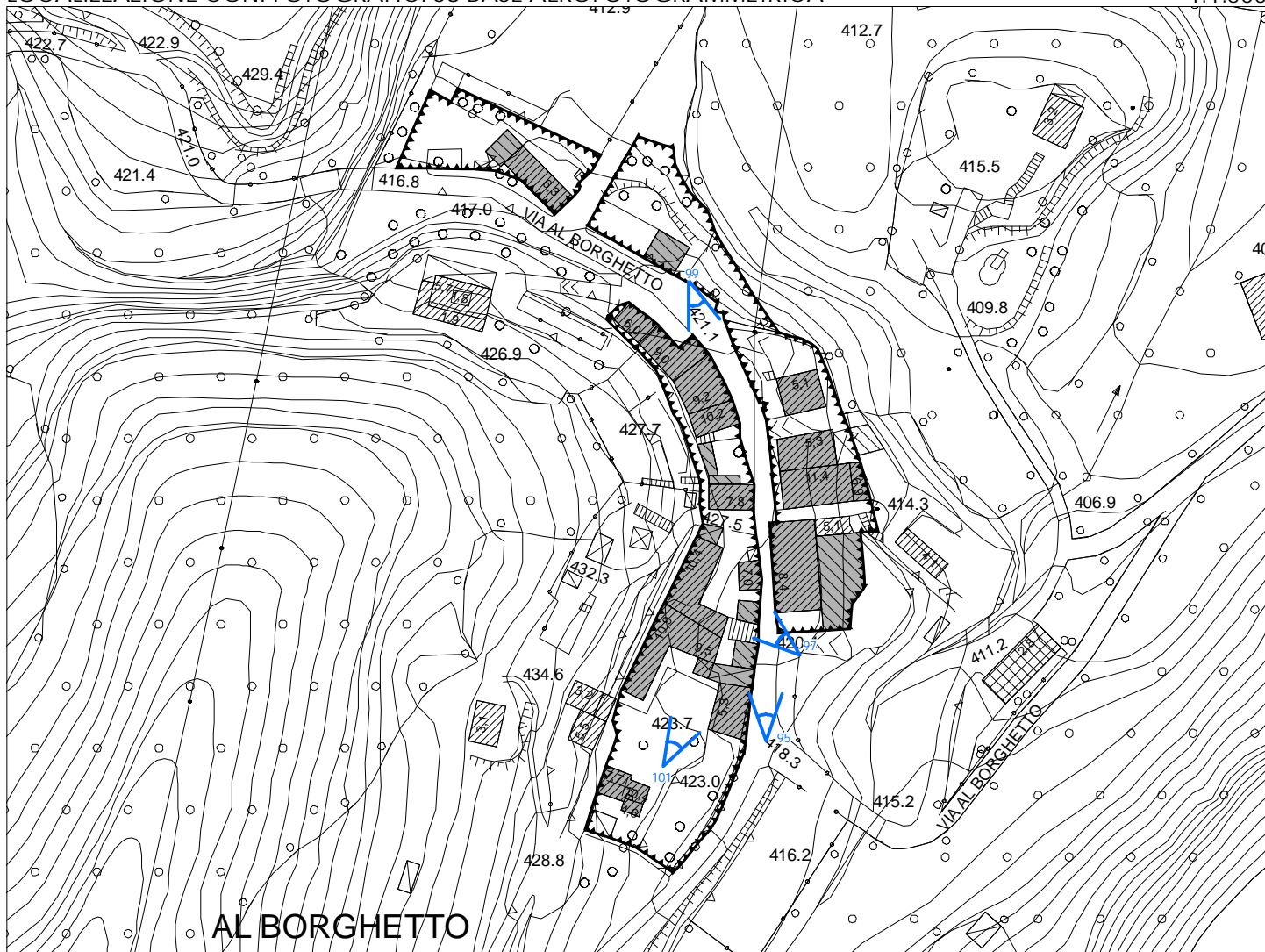


INQUADRAMENTO TERRITORIALE



LOCALIZZAZIONE CONI FOTOGRAFICI SU BASE AEROFOTOGRAMMETRICA

1:1.500





COMUNE DI PALAZZAGO
Piano Governo del Territorio - Piano delle Regole

Nuclei e cascine isolate di antica formazione

DOCUMENTAZIONE FOTOGRAFICA



Foto 95



Foto 97



Foto 99



Foto 101




BORGHETTO

LEGENDA

 PERIMETRO DI NUCLEI E CASCINE ISOLATE DI ANTICA FORMAZIONE

Stato di conservazione

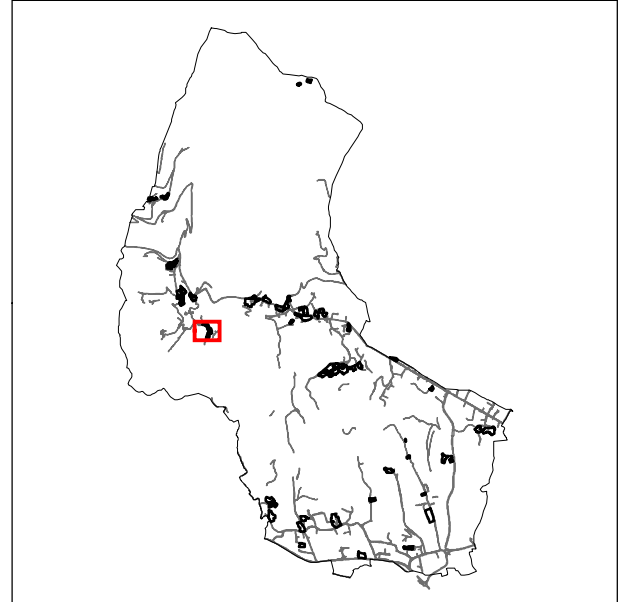
 BUONO

 MEDIOCRE

 PESSIMO

 EDIFICIO RISTRUTTURATO

INQUADRAMENTO TERRITORIALE



AEROFOTOGRAMMETRICO





1:1.500











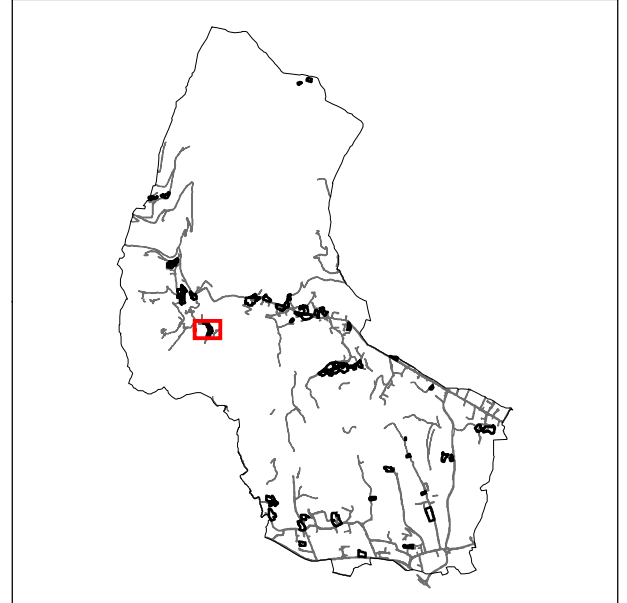
BORGHETTO

LEGENDA

-  PERIMETRO DI NUCLEI E CASCINE ISOLATE DI ANTICA FORMAZIONE
-  PR VIGENTE
-  PR VIGENTE ULTIMATO
-  PIANO DI RECUPERO IN PROGETTO

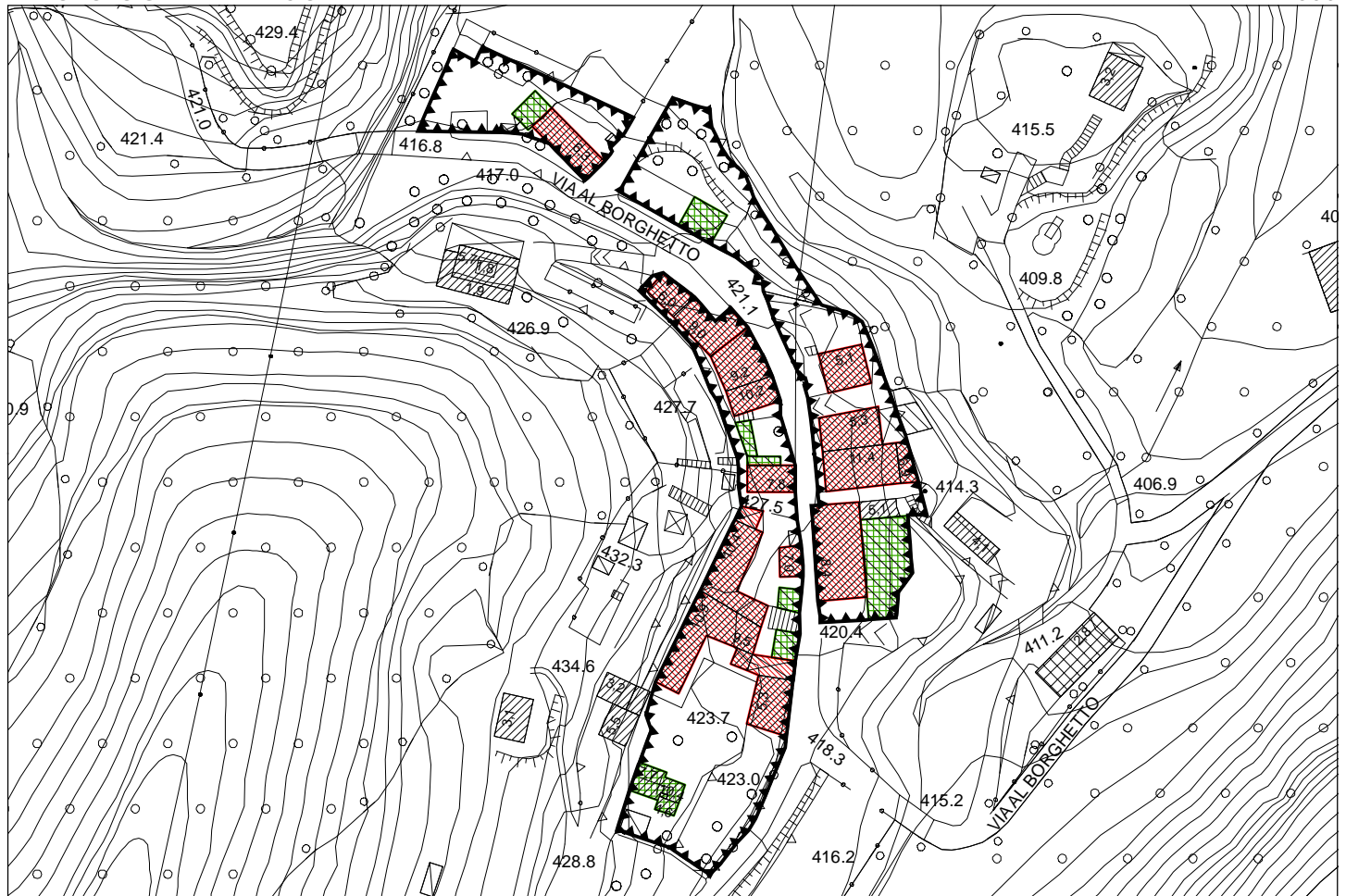
-  R.R. CONSERVAZIONE
-  R.E.1 RISTRUTTURAZIONE EDILIZIA IN PRESENZA DI RESIDENZA
-  R.E.2 RISTRUTTURAZIONE EDILIZIA IN PRESENZA DI RUSTICO
-  D.R. DEMOLIZIONE E RICOSTRUZIONE
-  D DEMOLIZIONE SENZA RICOSTRUZIONE
-  M MANUTENZIONE ORDINARIA E STRAORDINARIA SENZA CAMBIO DI DESTINAZIONE D'USO

INQUADRAMENTO TERRITORIALE



AEROFOTOGRAMMETRICO

1:1.500

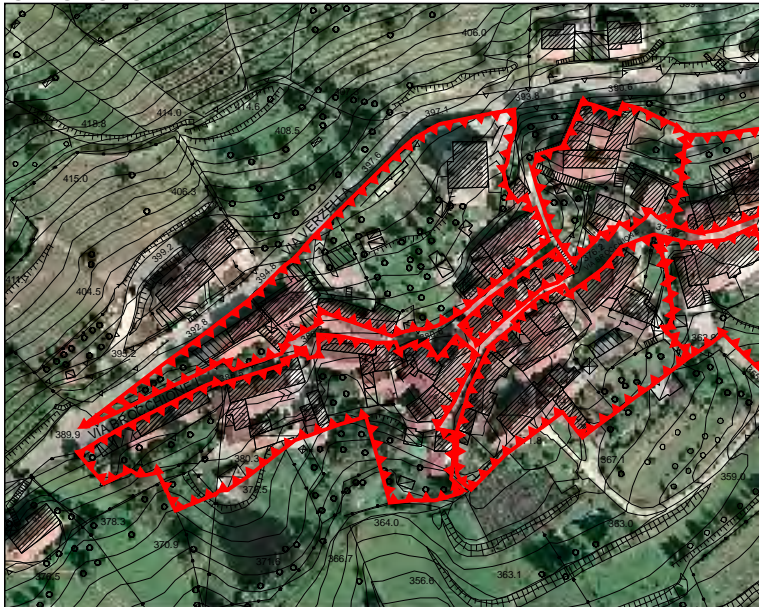


CENTRO STORICO
BROCCHIONE_1

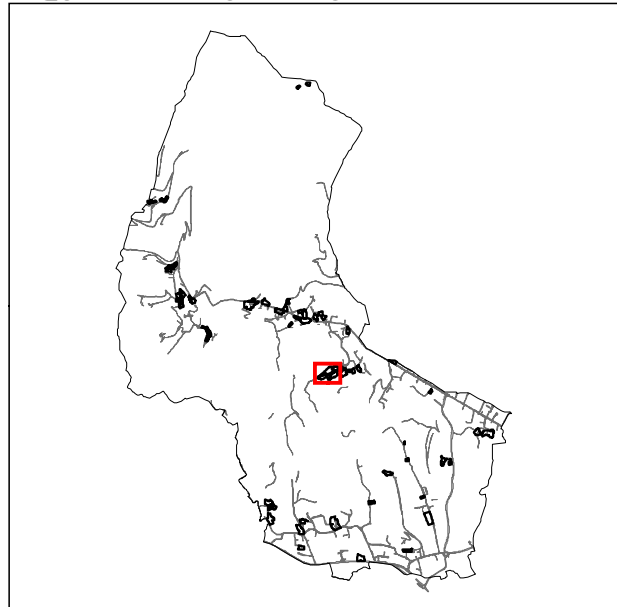


BROCCHIONE_1

ORTOFOTO

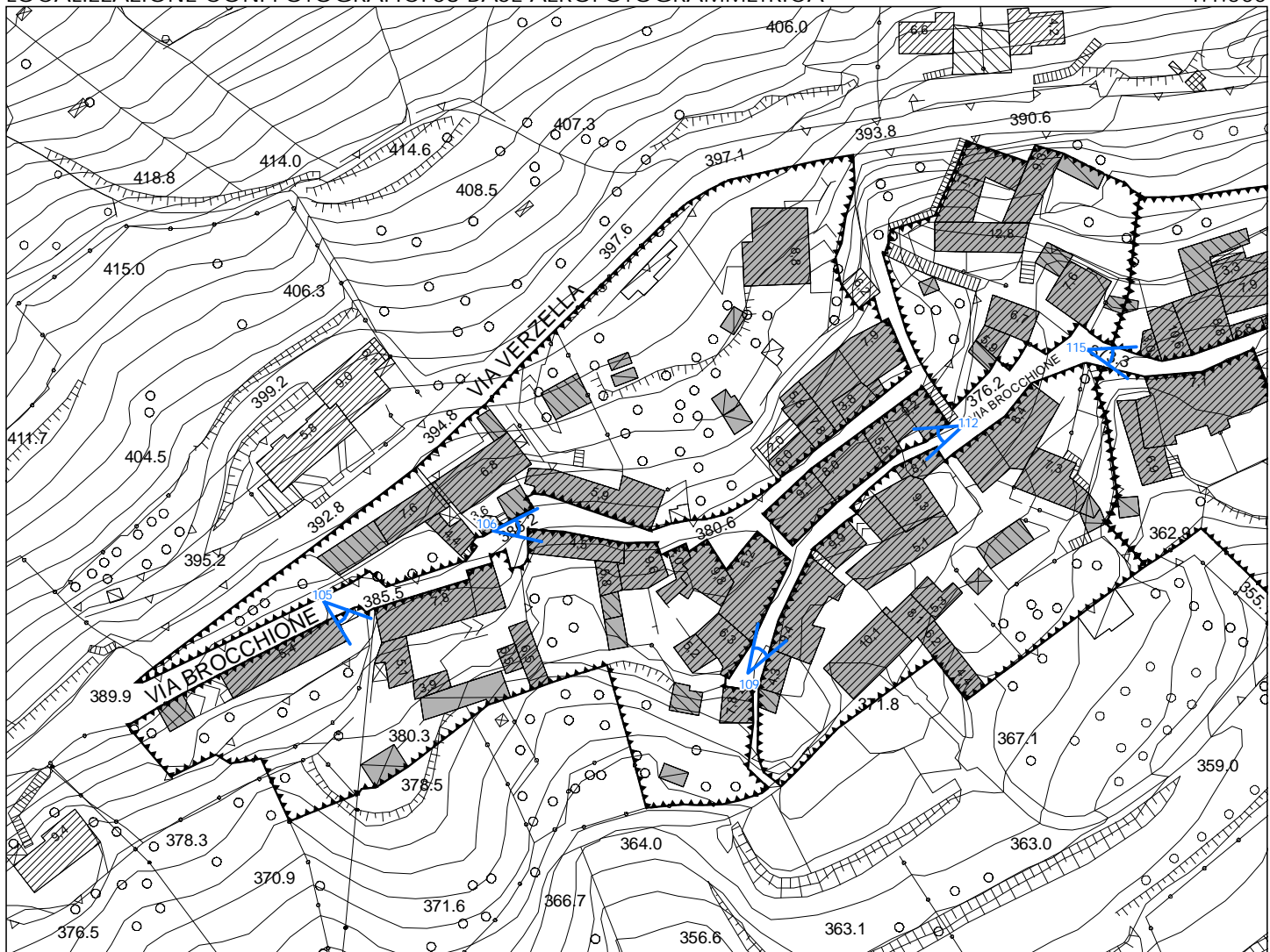


INQUADRAMENTO TERRITORIALE



LOCALIZZAZIONE CONI FOTOGRAFICI SU BASE AEROFOTOGRAMMETRICA

1:1.500





COMUNE DI PALAZZAGO
Piano Governo del Territorio - Piano delle Regole
Nuclei e cascine isolate di antica formazione
DOCUMENTAZIONE FOTOGRAFICA



Foto 105



Foto 106



Foto 109



Foto 112




BROCCHIONE_1

LEGENDA

 PERIMETRO DI NUCLEI E CASCINE ISOLATE DI ANTICA FORMAZIONE

Stato di conservazione

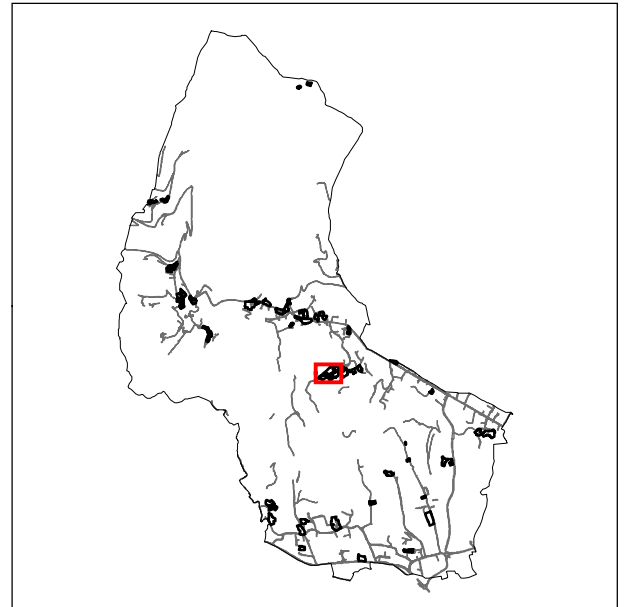
 BUONO

 MEDIOCRE

 PESSIMO

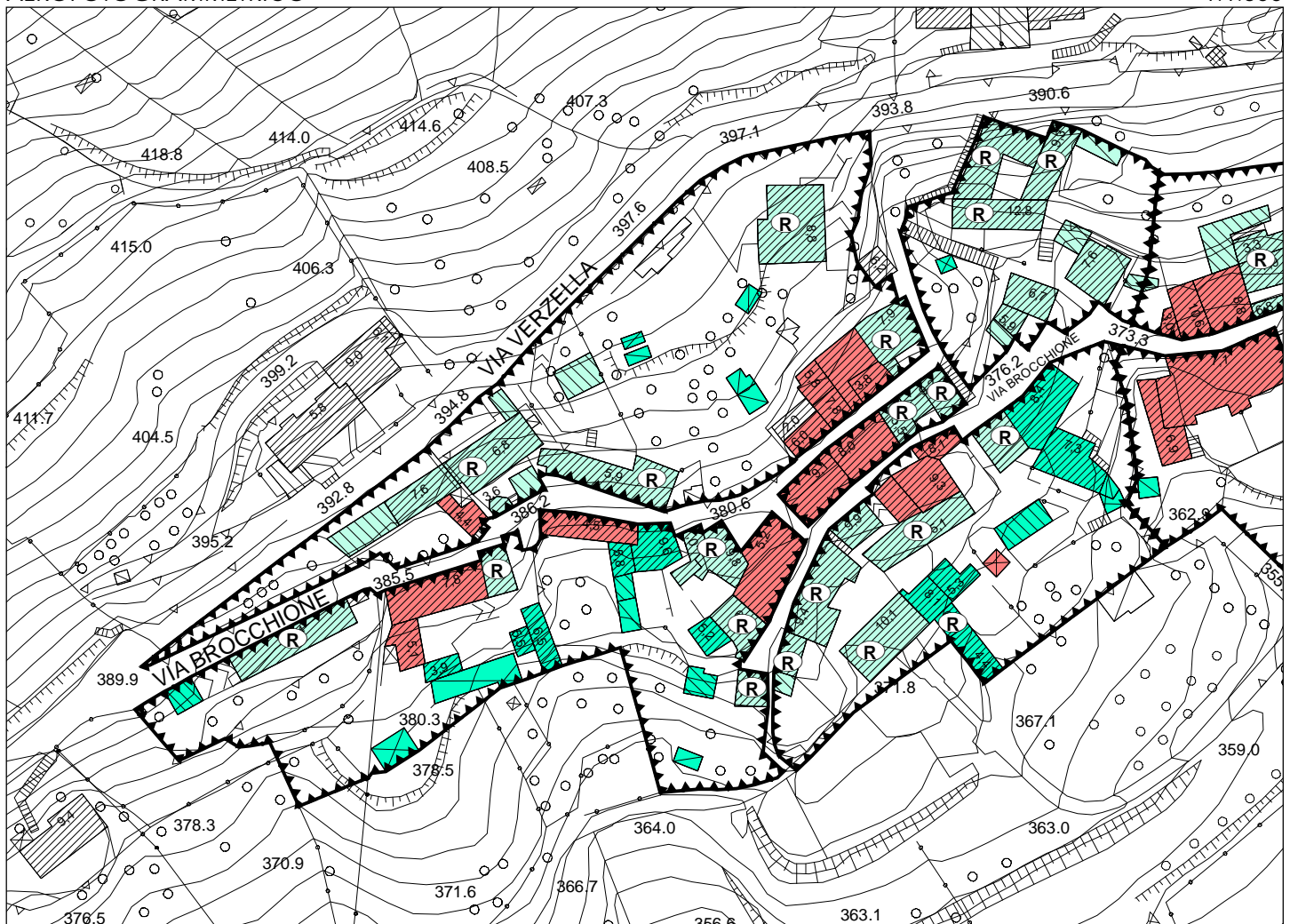
 EDIFICIO RISTRUTTURATO

INQUADRAMENTO TERRITORIALE













AEROFOTOGRAMMETRICO

1:1.500

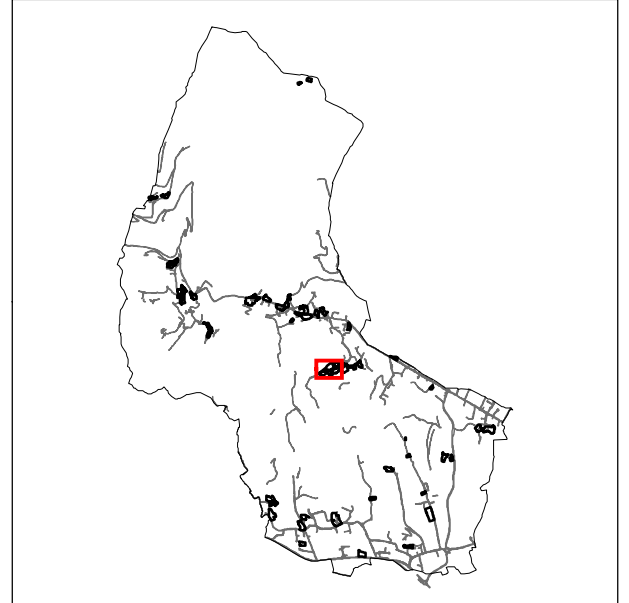




LEGENDA

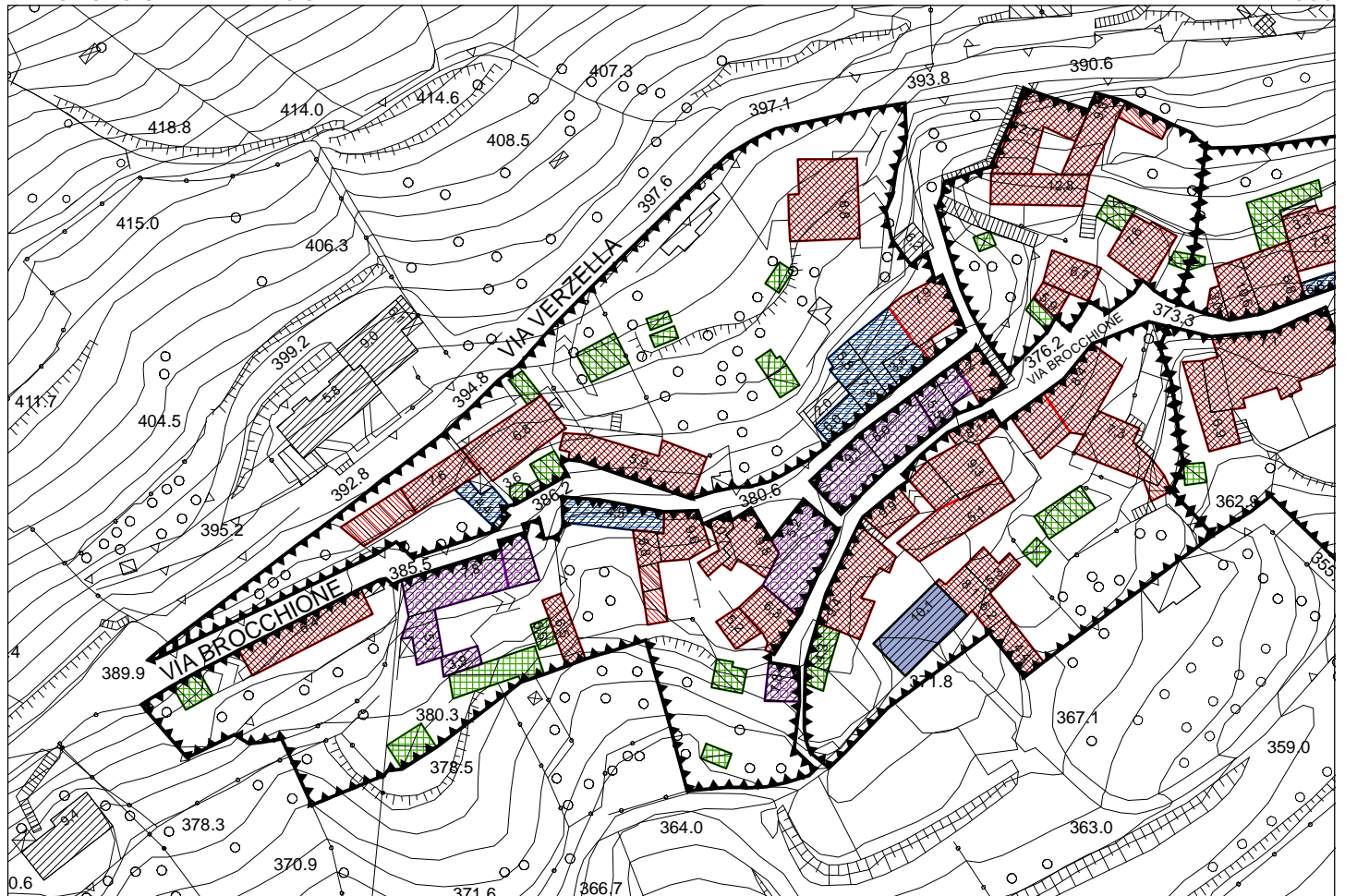
-  PERIMETRO DI NUCLEI E CASCINE ISOLATE DI ANTICA FORMAZIONE
-  PR VIGENTE
-  PR VIGENTE ULTIMATO
-  PIANO DI RECUPERO IN PROGETTO
-  R.R. CONSERVAZIONE
-  R.E.1 RISTRUTTURAZIONE EDILIZIA IN PRESENZA DI RESIDENZA
-  R.E.2 RISTRUTTURAZIONE EDILIZIA IN PRESENZA DI RUSTICO
-  D.R. DEMOLIZIONE E RICOSTRUZIONE
-  D DEMOLIZIONE SENZA RICOSTRUZIONE
-  M MANUTENZIONE ORDINARIA E STRAORDINARIA SENZA CAMBIO DI DESTINAZIONE D'USO

INQUADRAMENTO TERRITORIALE



AEROFOTOGRAMMETRICO

1:1.500



CENTRO STORICO
BROCCHIONE_2

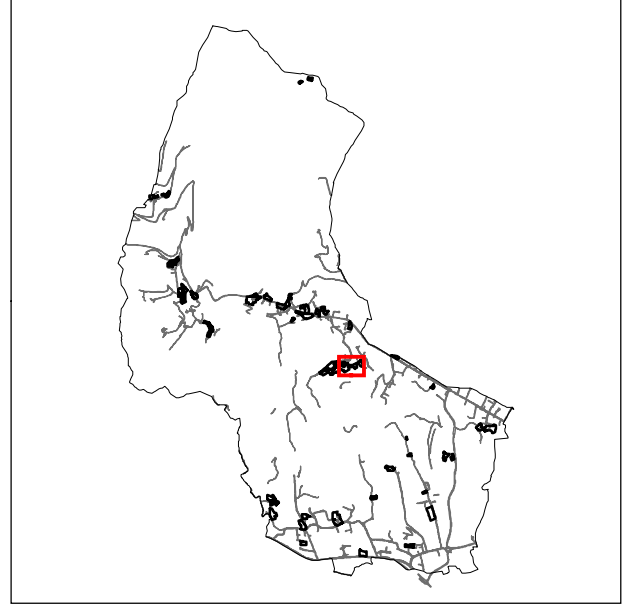


BROCCHIONE_2

ORTOFOTO

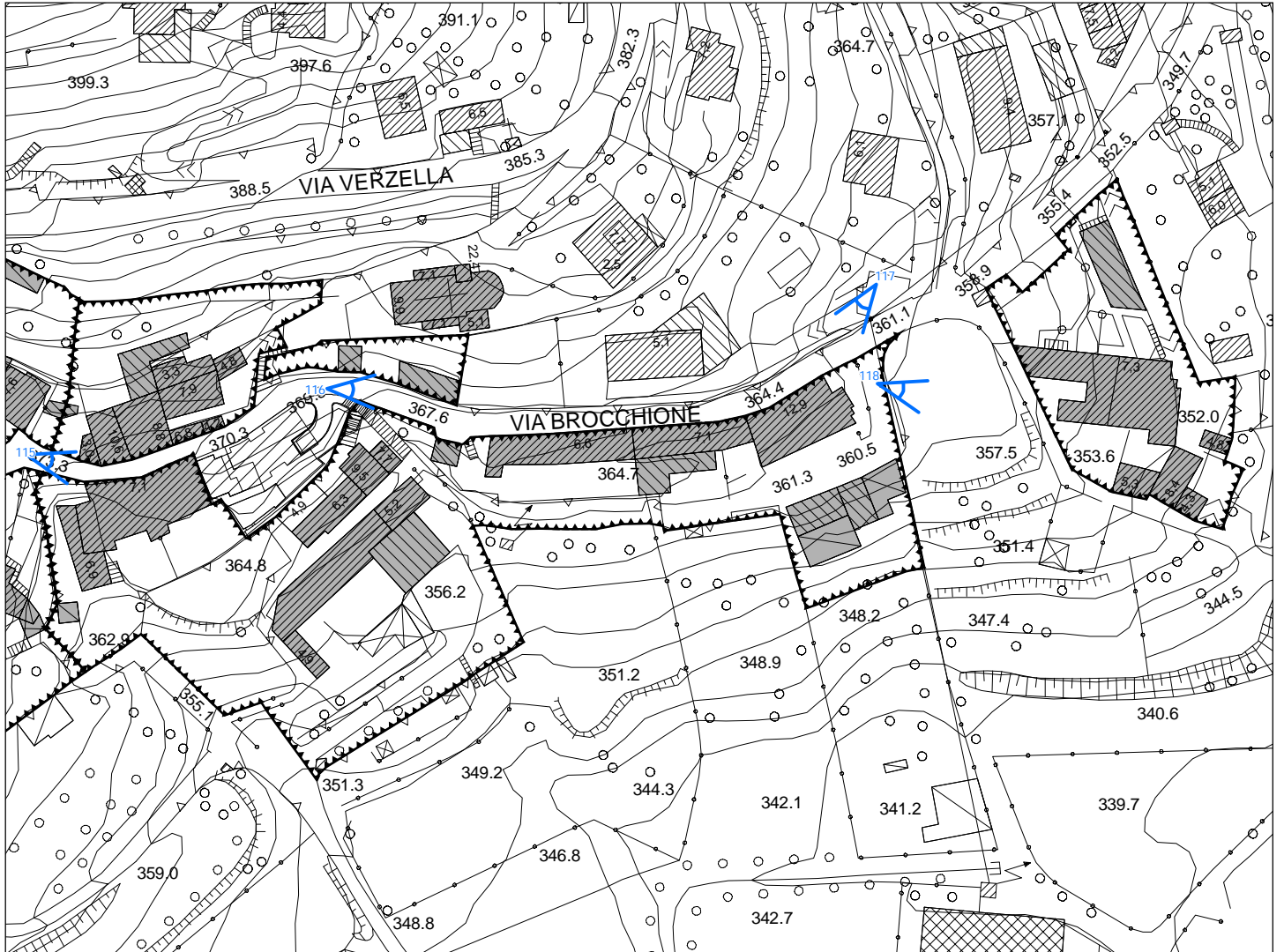


INQUADRAMENTO TERRITORIALE



LOCALIZZAZIONE CONI FOTOGRAFICI SU BASE AEROFOTOGRAMMETRICA

1:1.500





COMUNE DI PALAZZAGO
Piano Governo del Territorio - Piano delle Regole
Nuclei e cascine isolate di antica formazione
DOCUMENTAZIONE FOTOGRAFICA



Foto 115



Foto 116



Foto 117



Foto 118




BROCCHIONE_2

LEGENDA

 PERIMETRO DI NUCLEI E CASCINE ISOLATE DI ANTICA FORMAZIONE

Stato di conservazione

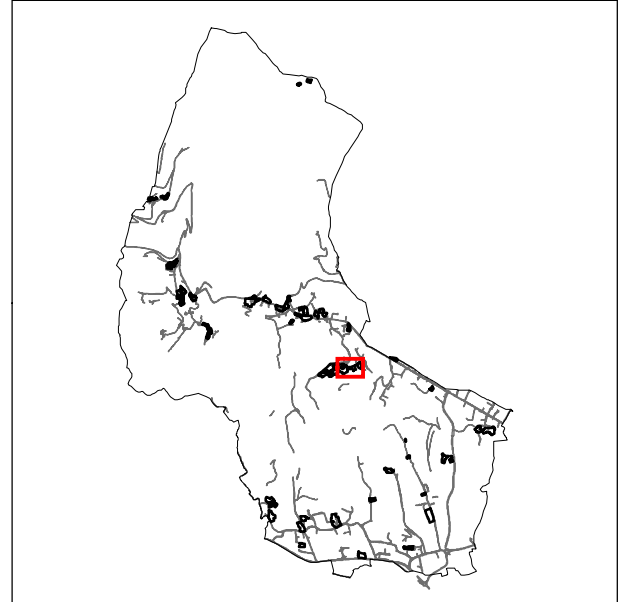
 BUONO

 MEDIOCRE

 PESSIMO

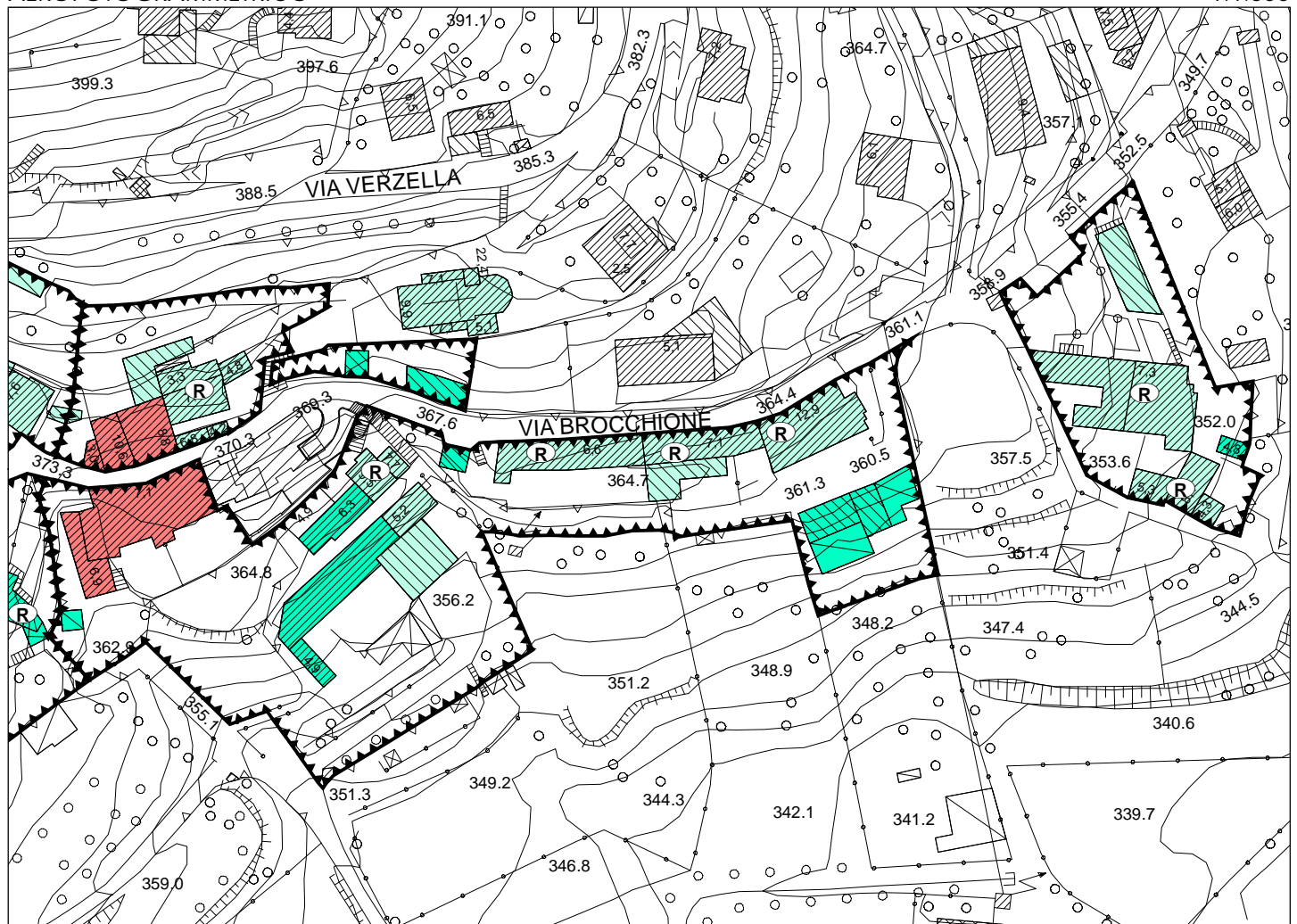
 EDIFICIO RISTRUTTURATO

INQUADRAMENTO TERRITORIALE













AEROFOTOGRAMMETRICO

1:1.500

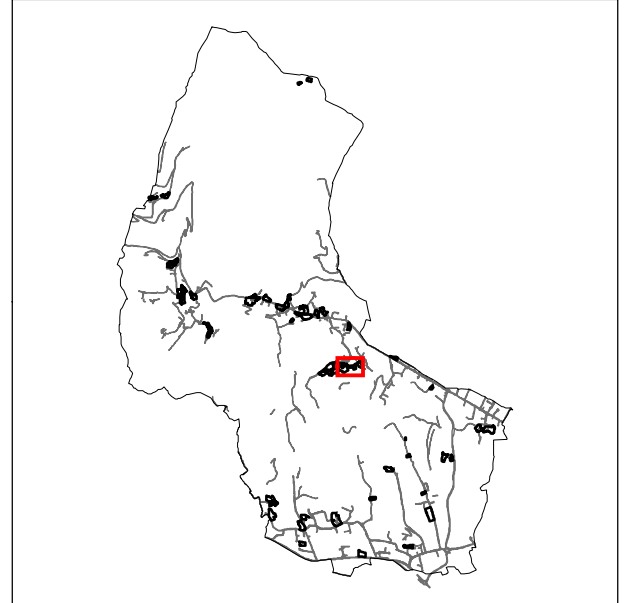




LEGENDA

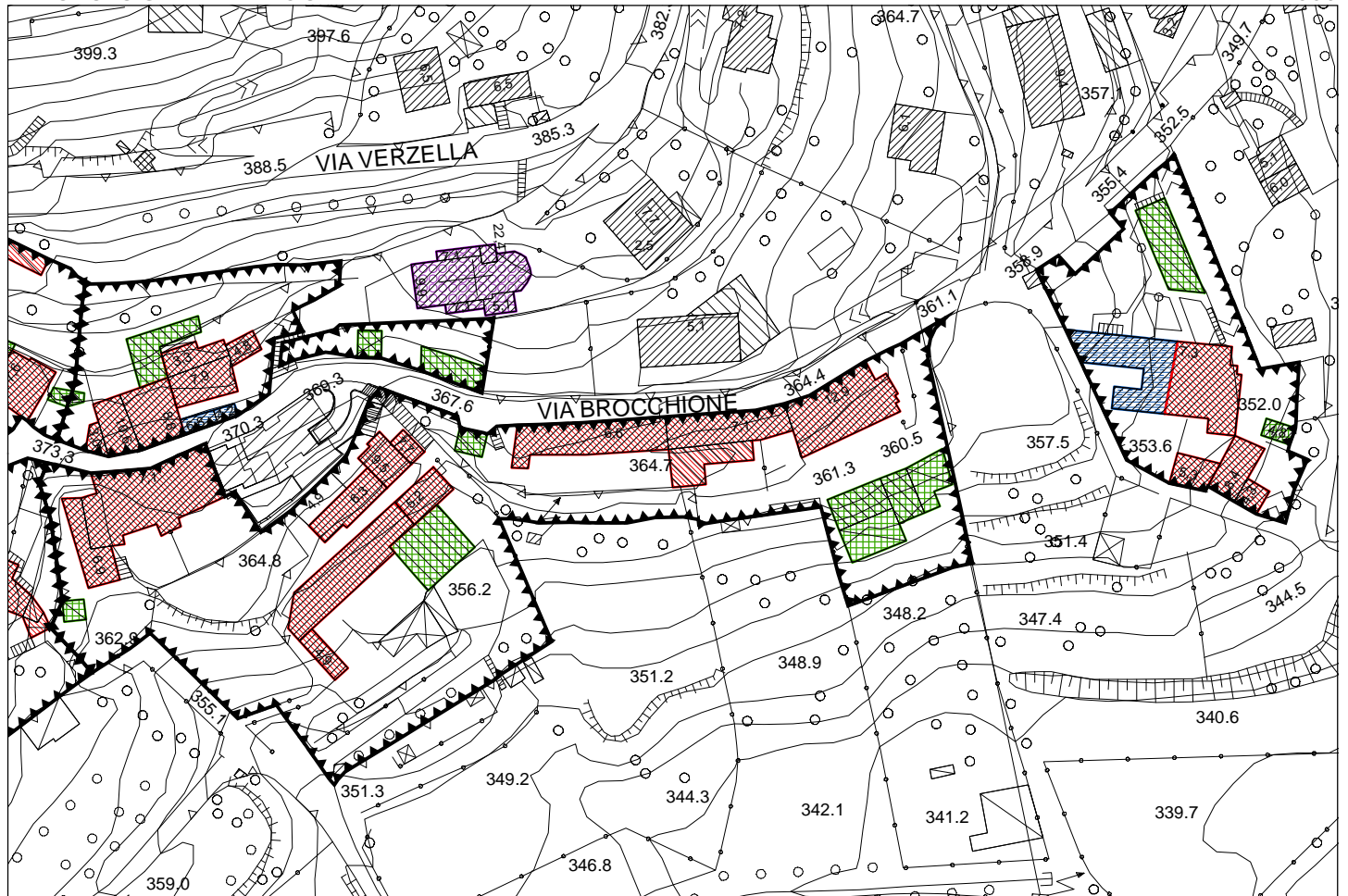
-  PERIMETRO DI NUCLEI E CASCINE ISOLATE DI ANTICA FORMAZIONE
-  PR VIGENTE
-  PR VIGENTE ULTIMATO
-  PIANO DI RECUPERO IN PROGETTO
-  R.R. CONSERVAZIONE
-  R.E.1 RISTRUTTURAZIONE EDILIZIA IN PRESENZA DI RESIDENZA
-  R.E.2 RISTRUTTURAZIONE EDILIZIA IN PRESENZA DI RUSTICO
-  D.R. DEMOLIZIONE E RICOSTRUZIONE
-  D DEMOLIZIONE SENZA RICOSTRUZIONE
-  M MANUTENZIONE ORDINARIA E STRAORDINARIA SENZA CAMBIO DI DESTINAZIONE D'USO

INQUADRAMENTO TERRITORIALE



AEROFOTOGRAMMETRICO

1:1.500

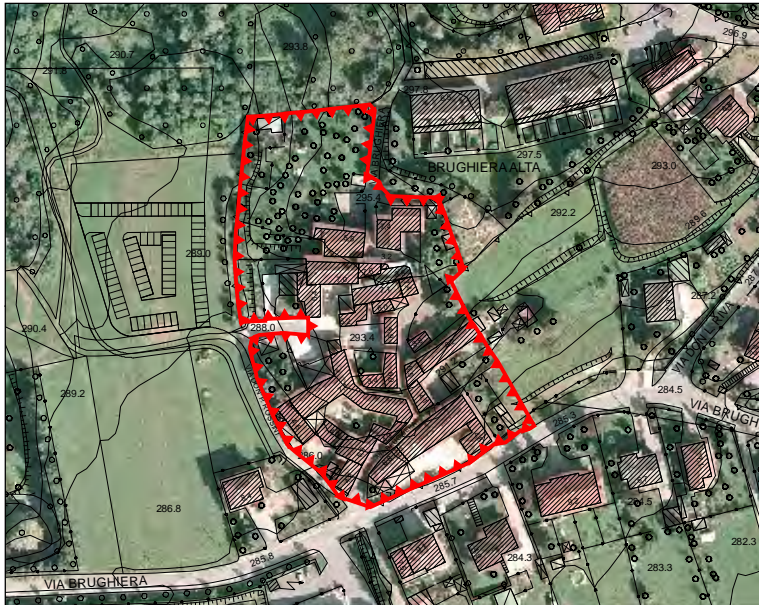


CENTRO STORICO
BRUGHIERA

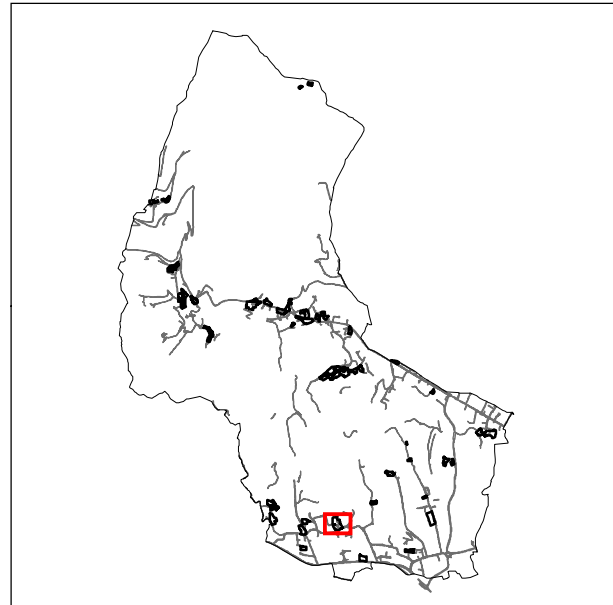


BRUGHERA

ORTOFOTO

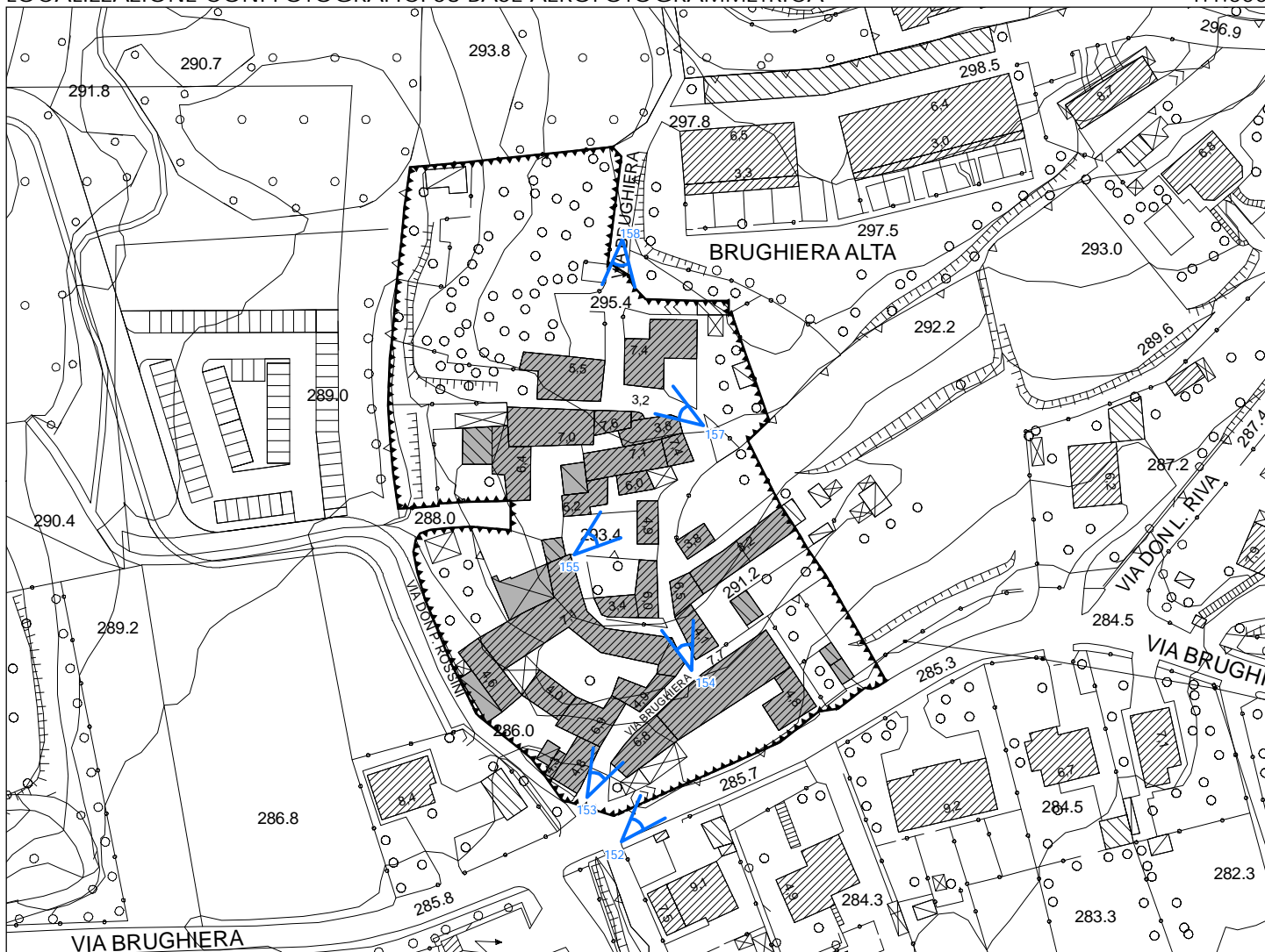


INQUADRAMENTO TERRITORIALE



LOCALIZZAZIONE CONI FOTOGRAFICI SU BASE AEROFOTOGRAMMETRICA

1:1.500





COMUNE DI PALAZZAGO
Piano Governo del Territorio - Piano delle Regole

Nuclei e cascine isolate di antica formazione

DOCUMENTAZIONE FOTOGRAFICA



Foto 152



Foto 153



Foto 154



Foto 155



COMUNE DI PALAZZAGO
Piano Governo del Territorio - Piano delle Regole

Nuclei e cascine isolate di antica formazione

DOCUMENTAZIONE FOTOGRAFICA



Foto 157



Foto 158




BRUGHIERA

LEGENDA

 PERIMETRO DI NUCLEI E CASCINE ISOLATE DI ANTICA FORMAZIONE

Stato di conservazione

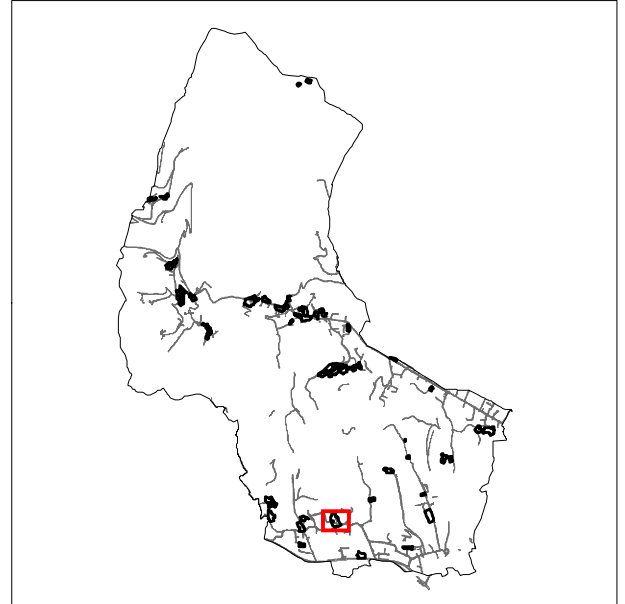
 BUONO

 MEDIOCRE

 PESSIMO

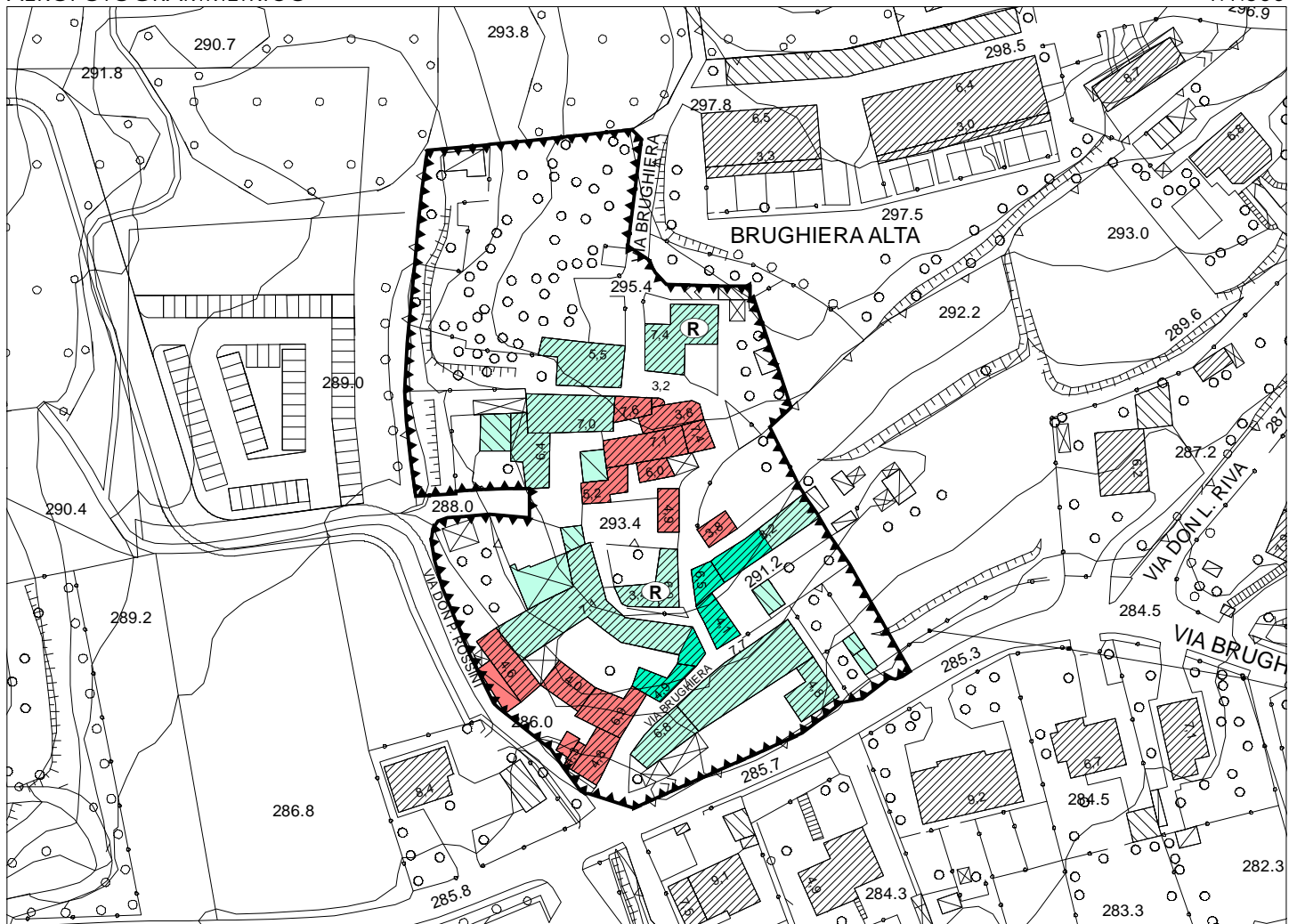
 EDIFICIO RISTRUTTURATO

INQUADRAMENTO TERRITORIALE



AEROFOTOGRAMMETRICO





1:1.500











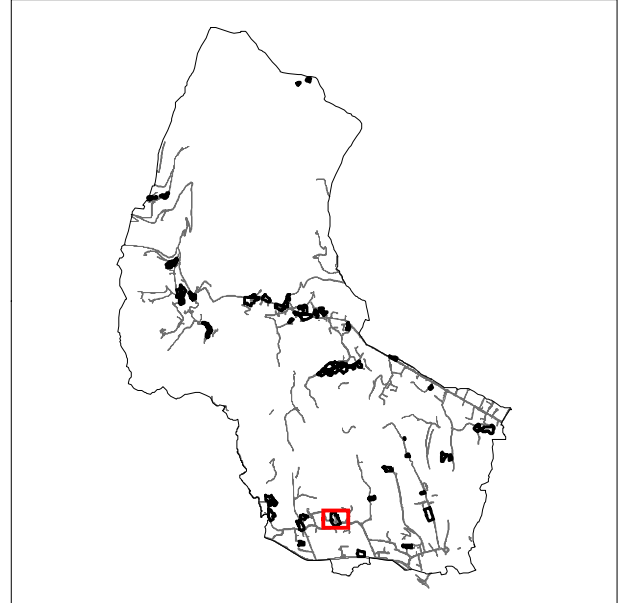
BRUGHIERA

LEGENDA

-  PERIMETRO DI NUCLEI E CASCINE ISOLATE DI ANTICA FORMAZIONE
-  PR VIGENTE
-  PR VIGENTE ULTIMATO
-  PIANO DI RECUPERO IN PROGETTO

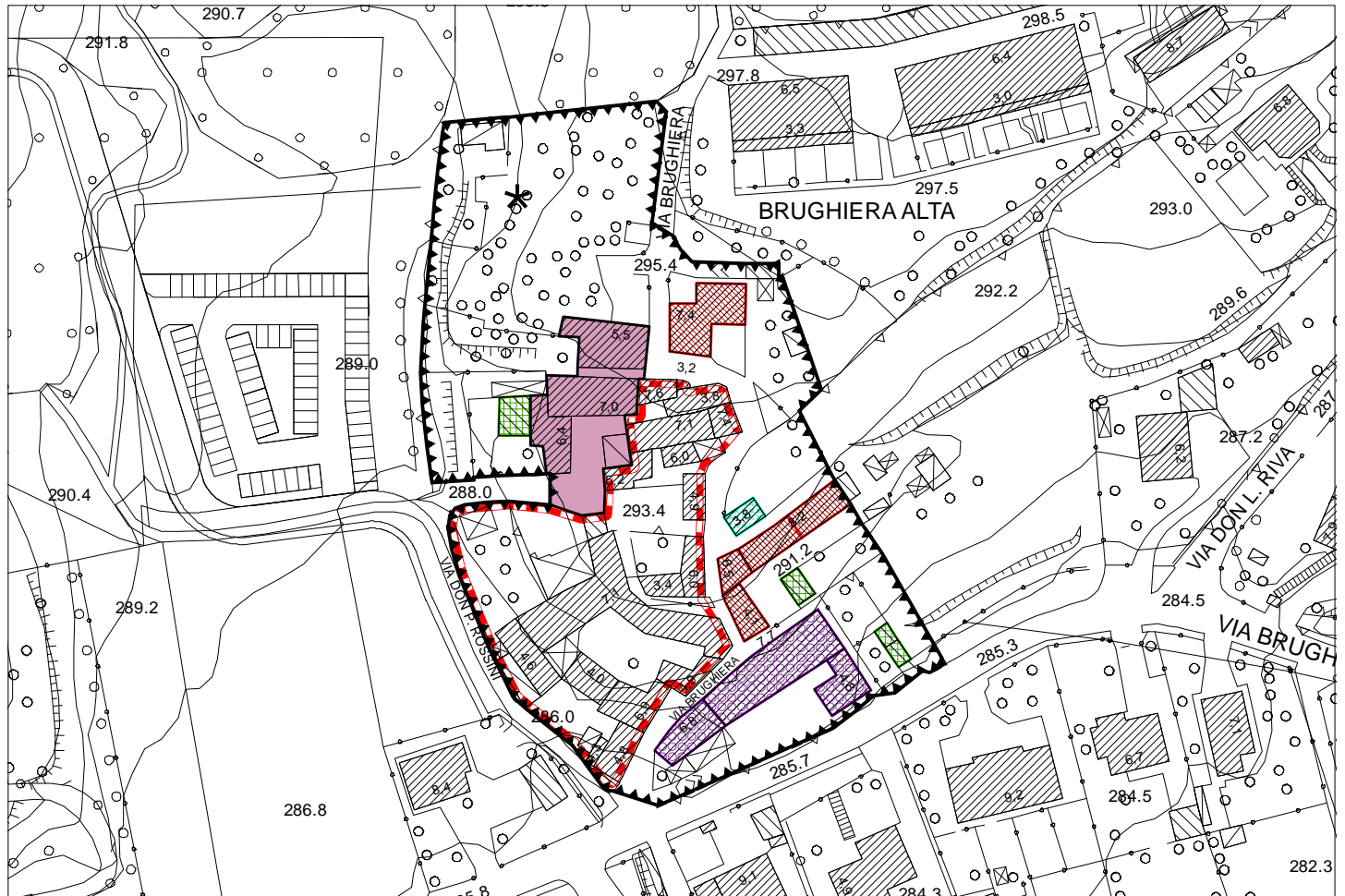
-  R.R. CONSERVAZIONE
-  R.E.1 RISTRUTTURAZIONE EDILIZIA IN PRESENZA DI RESIDENZA
-  R.E.2 RISTRUTTURAZIONE EDILIZIA IN PRESENZA DI RUSTICO
-  D.R. DEMOLIZIONE E RICOSTRUZIONE
-  D DEMOLIZIONE SENZA RICOSTRUZIONE
-  M MANUTENZIONE ORDINARIA E STRAORDINARIA SENZA CAMBIO DI DESTINAZIONE D'USO

INQUADRAMENTO TERRITORIALE



AEROFOTOGRAMMETRICO

1:1.500



* Viene concessa la possibilità di realizzare un edificio unifamiliare tramite 'Permesso Edilizio Convenzionato' con i seguenti parametri: src = 100,00mq - H = 4,50m - Dc = 5,00m - Ds = 5,00m - De = 10,00m

CENTRO STORICO
BURLIGO

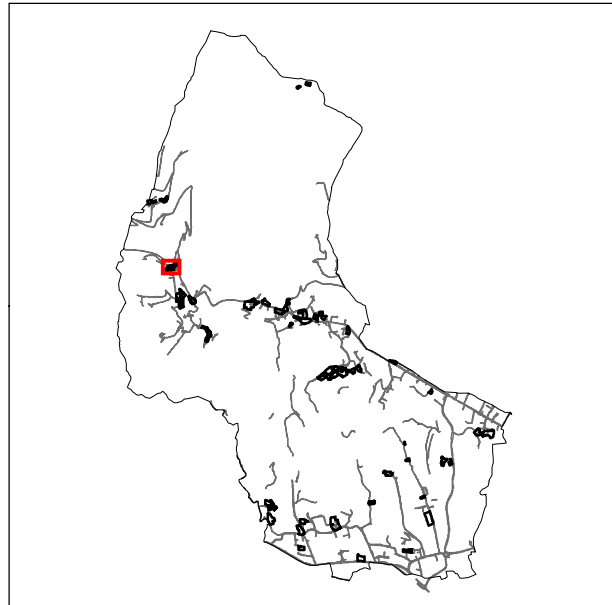


BURLIGO

ORTOFOTO

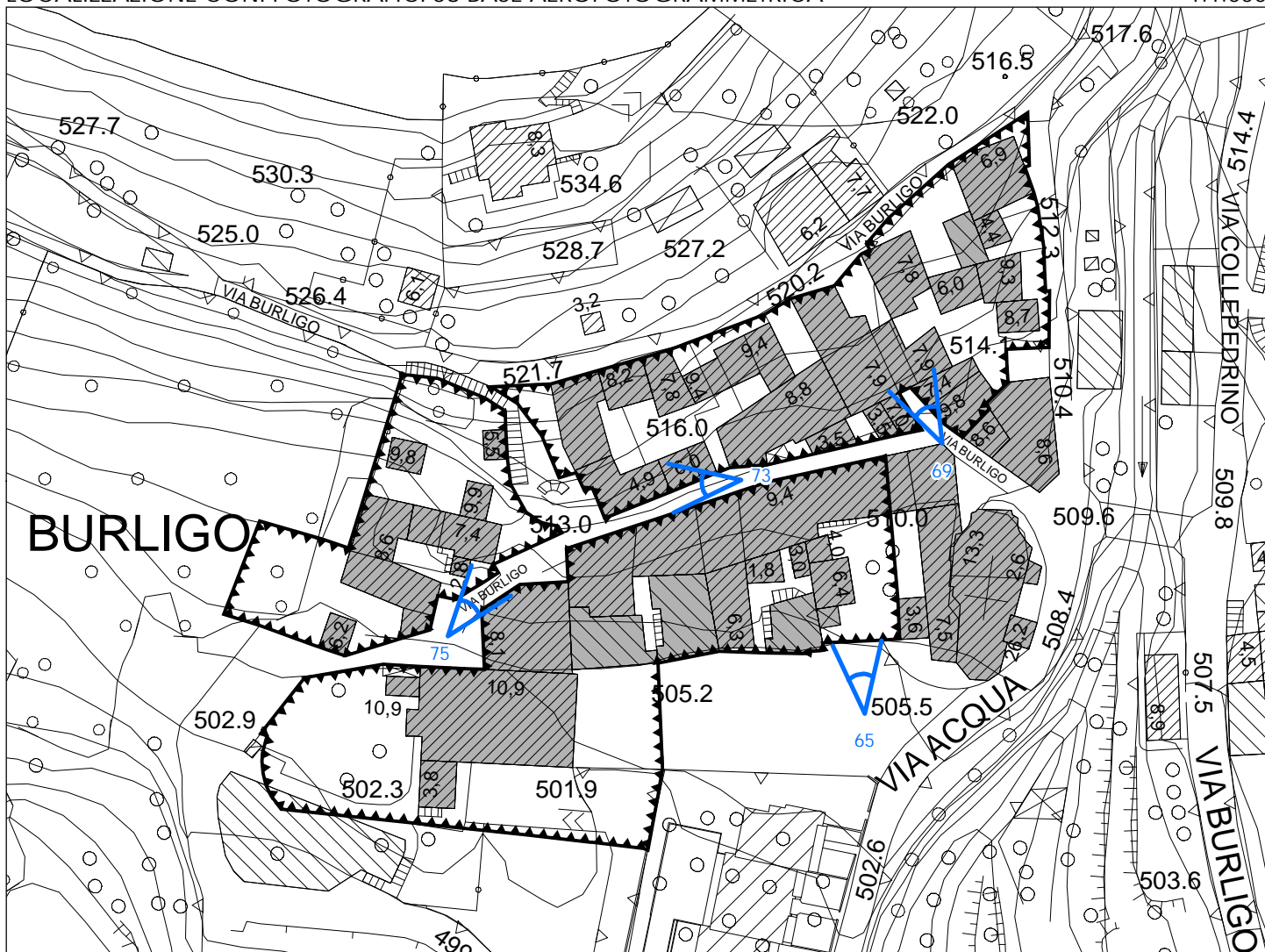


INQUADRAMENTO TERRITORIALE



LOCALIZZAZIONE CONI FOTOGRAFICI SU BASE AEROFOTOGRAMMETRICA

1:1.000





COMUNE DI PALAZZAGO
Piano Governo del Territorio - Piano delle Regole

Nuclei e cascine isolate di antica formazione

DOCUMENTAZIONE FOTOGRAFICA



Foto 69



Foto 73



Foto 65



Foto 75




BURLIGO

LEGENDA

 PERIMETRO DI NUCLEI E CASCINE ISOLATE DI ANTICA FORMAZIONE

Stato di conservazione

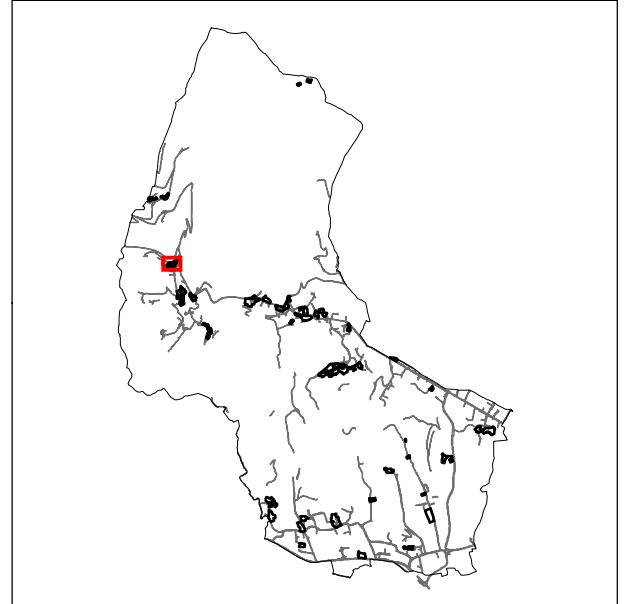
 BUONO

 MEDIOCRE

 PESSIMO

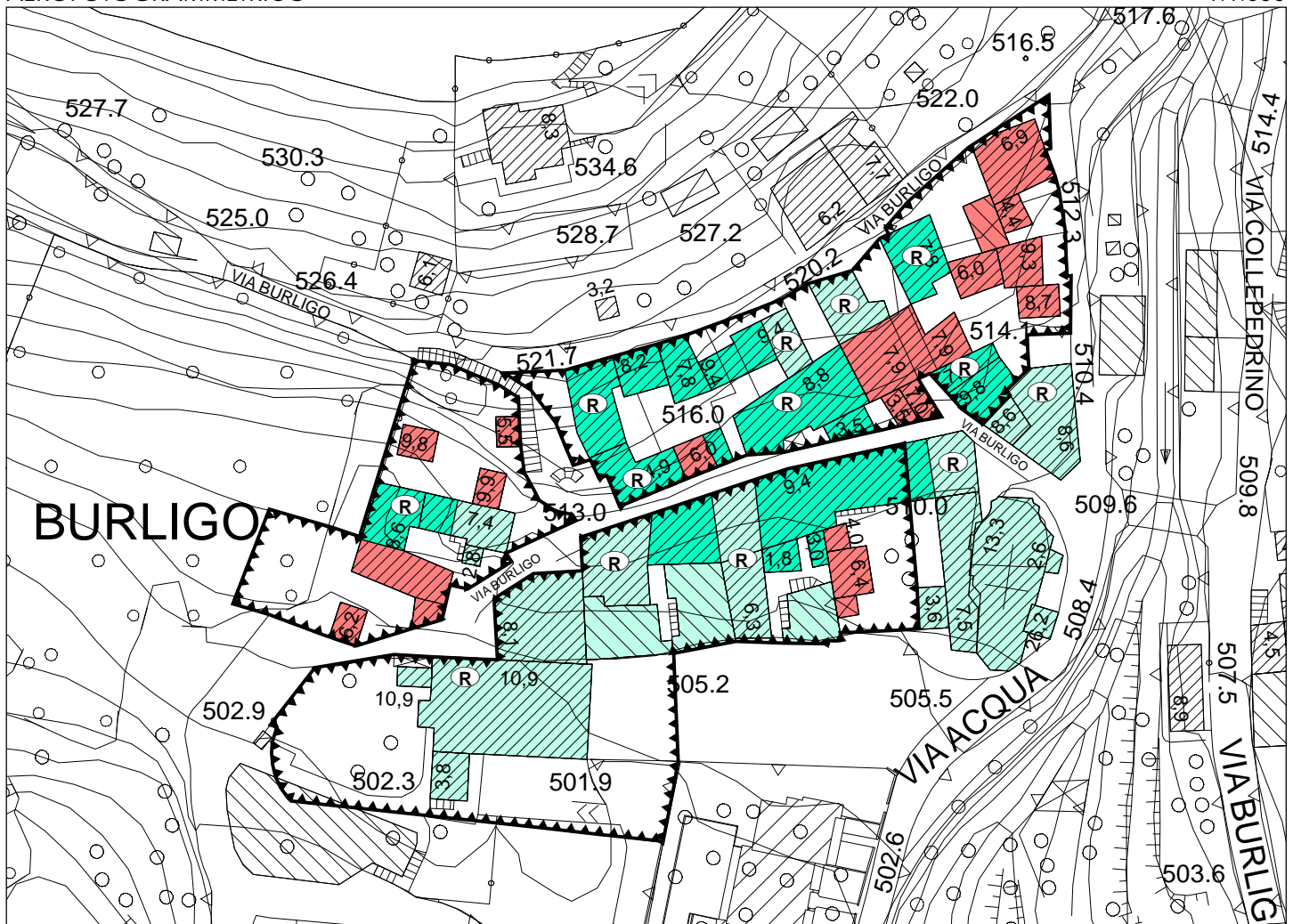
 EDIFICIO RISTRUTTURATO

INQUADRAMENTO TERRITORIALE



AEROFOTOGRAMMETRICO





1:1.000











BURLIGO

LEGENDA

-  PERIMETRO DI NUCLEI E CASCINE ISOLATE DI ANTICA FORMAZIONE
-  PR VIGENTE
-  PR VIGENTE ULTIMATO
-  PIANO DI RECUPERO IN PROGETTO

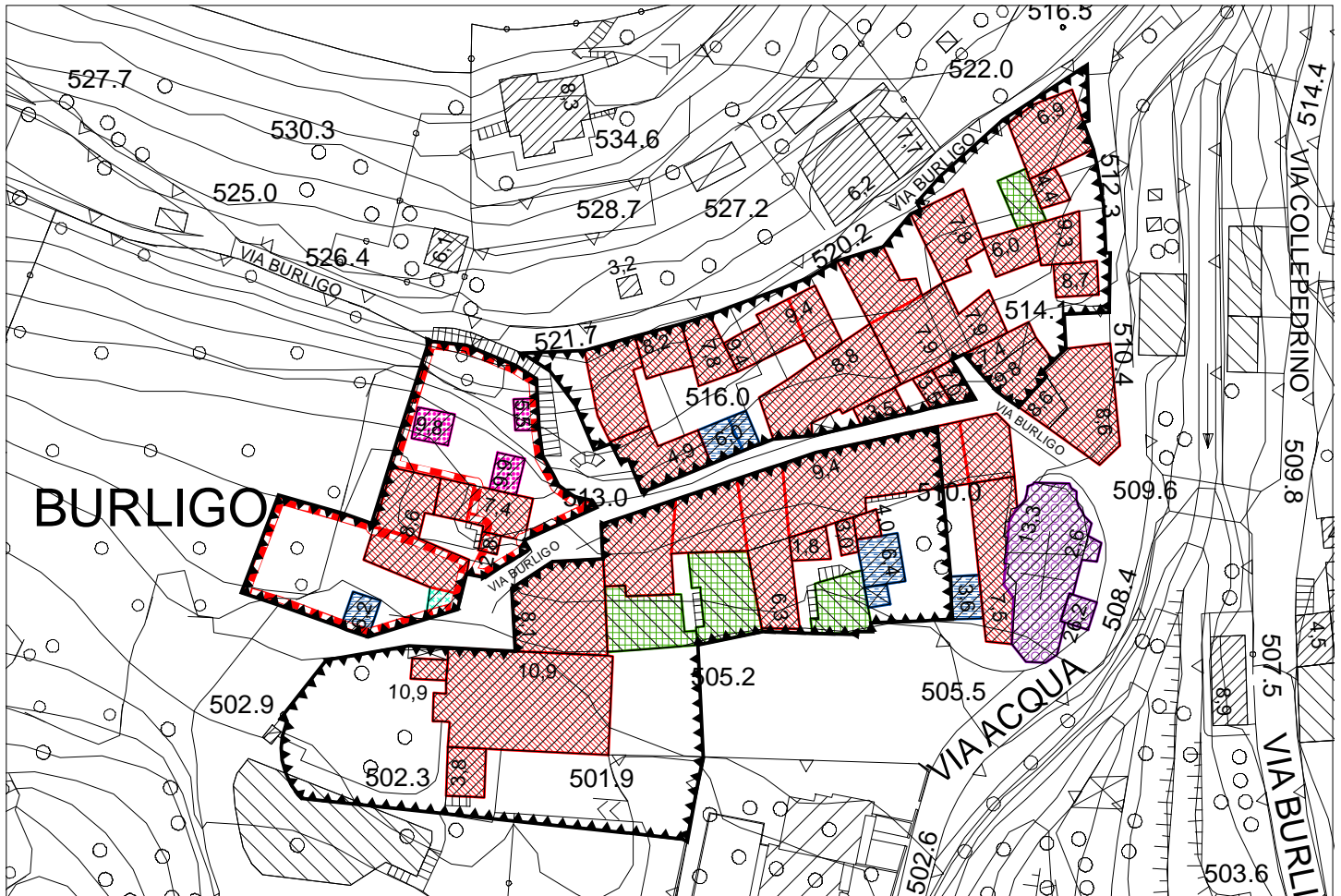
-  R.R. CONSERVAZIONE
-  R.E.1 RISTRUTTURAZIONE EDILIZIA IN PRESENZA DI RESIDENZA
-  R.E.2 RISTRUTTURAZIONE EDILIZIA IN PRESENZA DI RUSTICO
-  D.R. DEMOLIZIONE E RICOSTRUZIONE
-  D DEMOLIZIONE SENZA RICOSTRUZIONE
-  M MANUTENZIONE ORDINARIA E STRAORDINARIA SENZA CAMBIO DI DESTINAZIONE D'USO

INQUADRAMENTO TERRITORIALE



AEROFOTOGRAMMETRICO

1:1.000



CENTRO STORICO
CA ANNUNCIATA

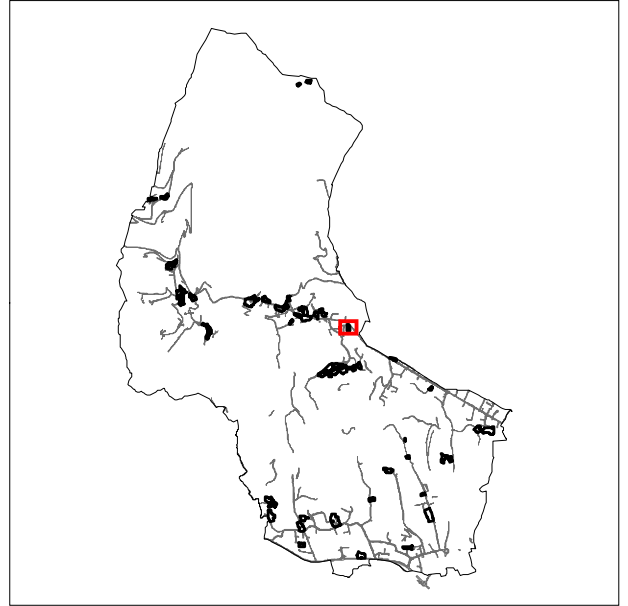


CA ANNUNCIATA

ORTOFOTO

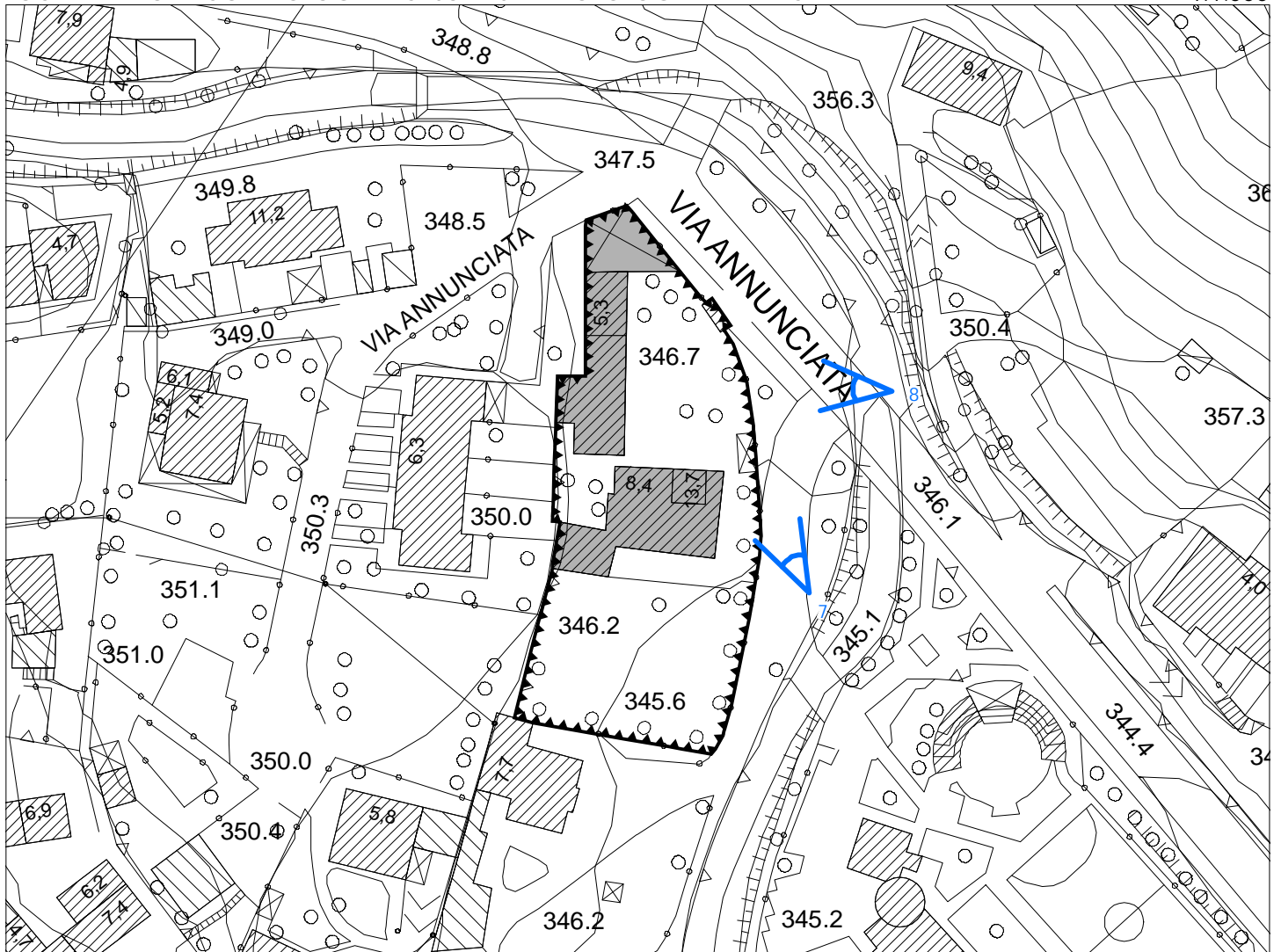


INQUADRAMENTO TERRITORIALE



LOCALIZZAZIONE CONI FOTOGRAFICI SU BASE AEROFOTOGRAMMETRICA

1:1.000





COMUNE DI PALAZZAGO
Piano Governo del Territorio - Piano delle Regole

Nuclei e cascine isolate di antica formazione

DOCUMENTAZIONE FOTOGRAFICA



Foto 7



Foto 8




CA ANNUNCIATA

LEGENDA

 PERIMETRO DI NUCLEI E CASCINE ISOLATE DI ANTICA FORMAZIONE

Stato di conservazione

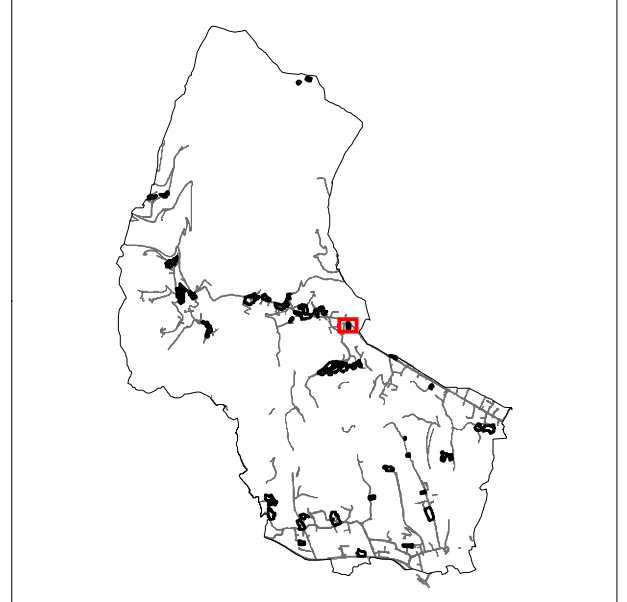
 BUONO

 MEDIOCRE

 PESSIMO

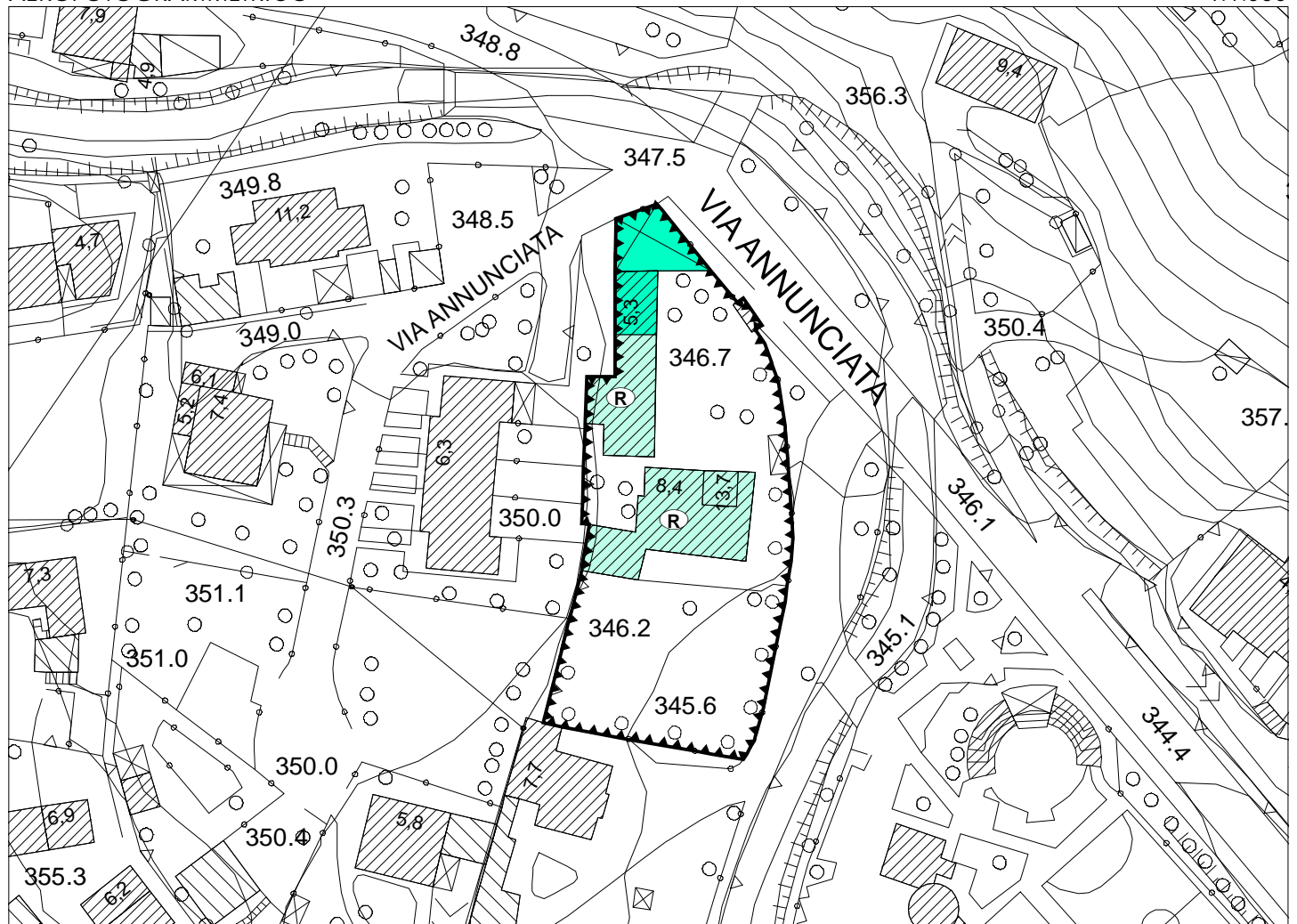
 EDIFICIO RISTRUTTURATO

INQUADRAMENTO TERRITORIALE



AEROFOTOGRAMMETRICO











1:1.000





CA ANNUNCIATA

LEGENDA

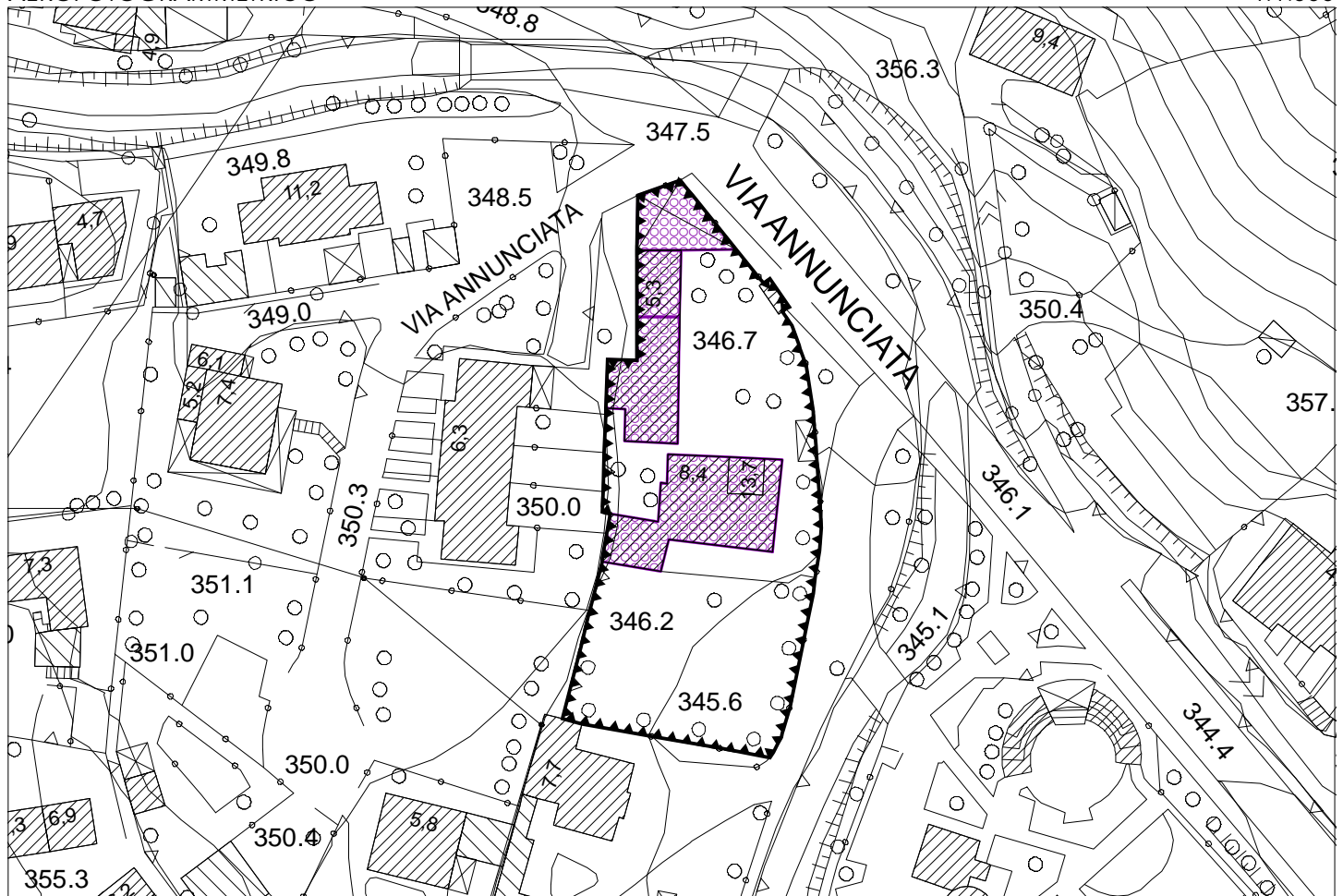
-  PERIMETRO DI NUCLEI E CASCINE ISOLATE DI ANTICA FORMAZIONE
-  PR VIGENTE
-  PR VIGENTE ULTIMATO
-  PIANO DI RECUPERO IN PROGETTO
-  R.R. CONSERVAZIONE
-  R.E.1 RISTRUTTURAZIONE EDILIZIA IN PRESENZA DI RESIDENZA
-  R.E.2 RISTRUTTURAZIONE EDILIZIA IN PRESENZA DI RUSTICO
-  D.R. DEMOLIZIONE E RICOSTRUZIONE
-  D DEMOLIZIONE SENZA RICOSTRUZIONE
-  M MANUTENZIONE ORDINARIA E STRAORDINARIA SENZA CAMBIO DI DESTINAZIONE D'USO

INQUADRAMENTO TERRITORIALE



AEROFOTOGRAMMETRICO

1:1.000



CENTRO STORICO
CA CURTI

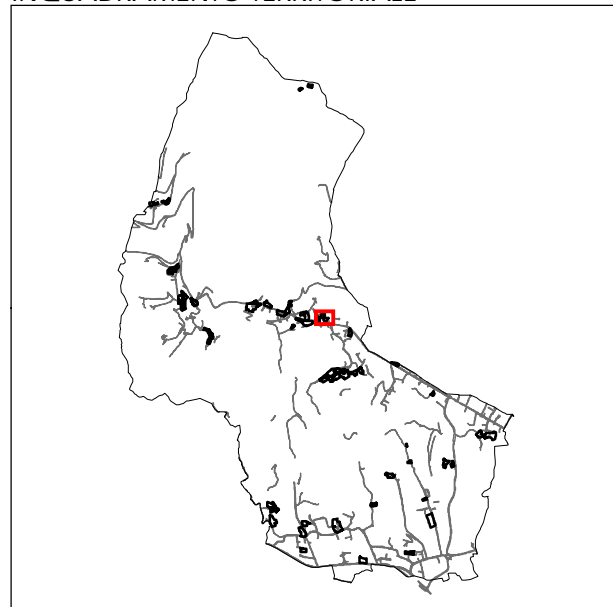


CA CURTI

ORTOFOTO

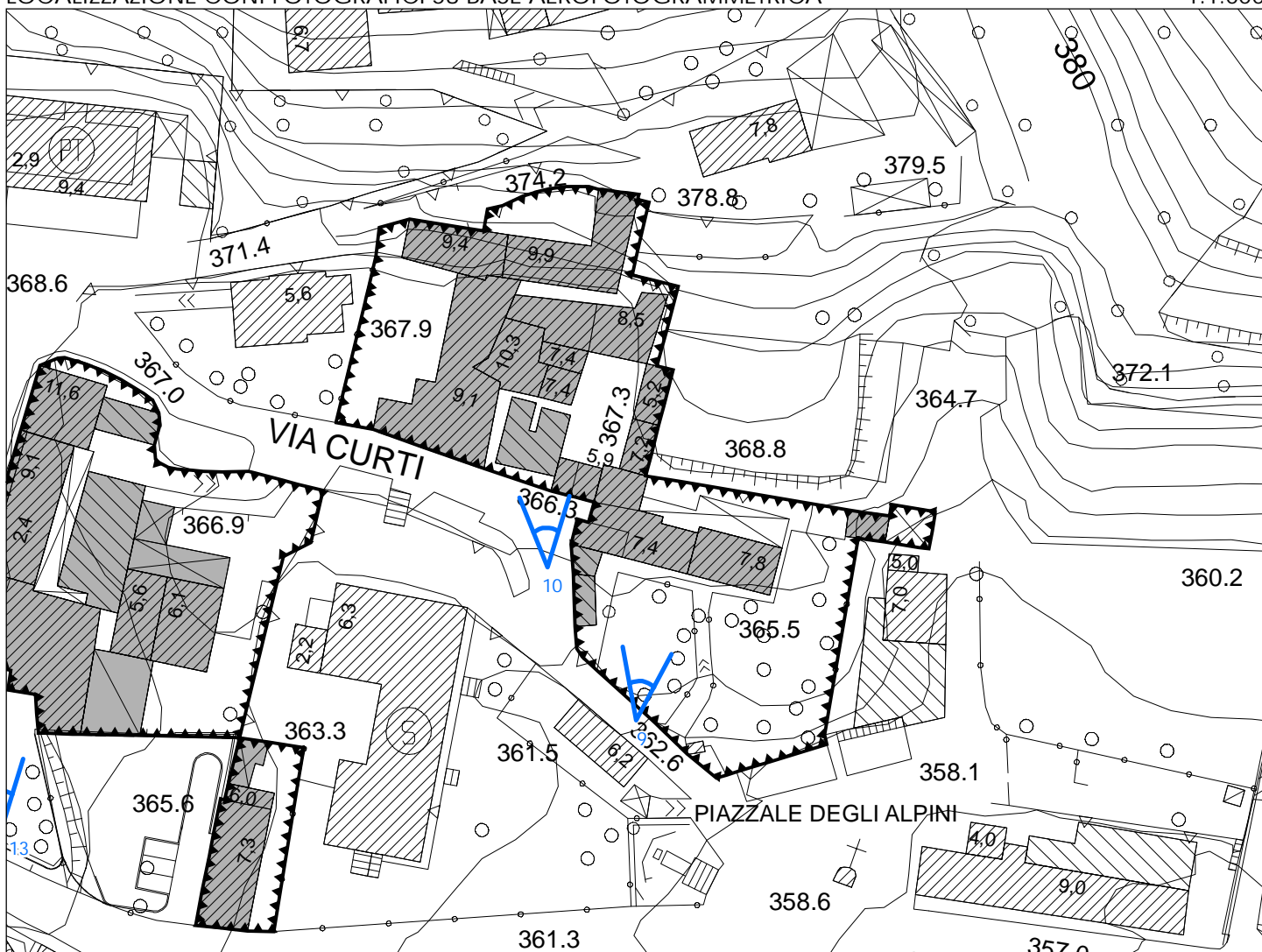


INQUADRAMENTO TERRITORIALE



LOCALIZZAZIONE CONI FOTOGRAFICI SU BASE AEROFOTOGRAMMETRICA

1:1.000





COMUNE DI PALAZZAGO
Piano Governo del Territorio - Piano delle Regole

Nuclei e cascine isolate di antica formazione

DOCUMENTAZIONE FOTOGRAFICA



Foto 9



Foto 10




CA CURTI

LEGENDA

 PERIMETRO DI NUCLEI E CASCINE ISOLATE DI ANTICA FORMAZIONE

Stato di conservazione

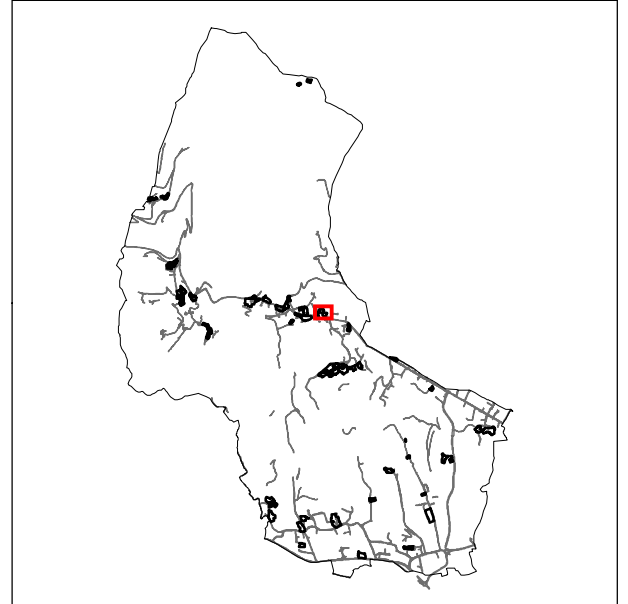
 BUONO

 MEDIOCRE

 PESSIMO

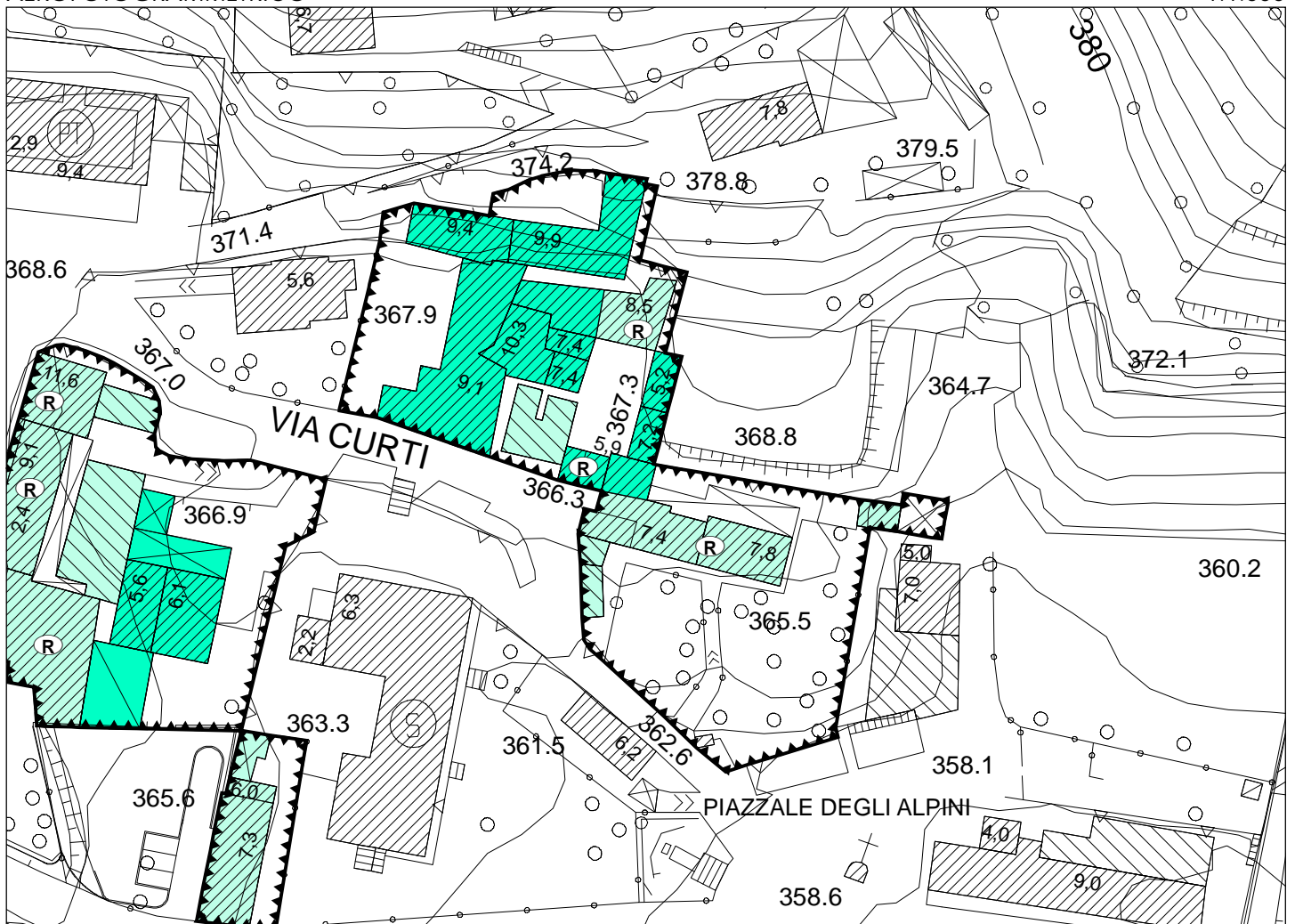
 EDIFICIO RISTRUTTURATO

INQUADRAMENTO TERRITORIALE



AEROFOTOGRAMMETRICO





1:1.000











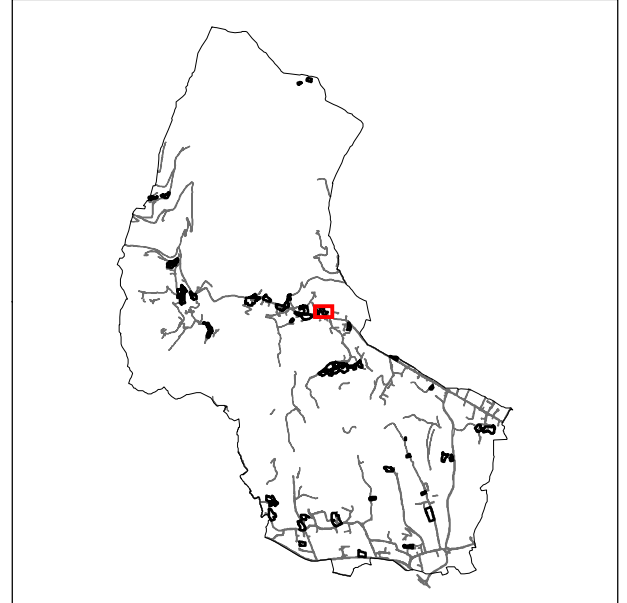
CA CURTI

LEGENDA

-  PERIMETRO DI NUCLEI E CASCINE ISOLATE DI ANTICA FORMAZIONE
-  PR VIGENTE
-  PR VIGENTE ULTIMATO
-  PIANO DI RECUPERO IN PROGETTO

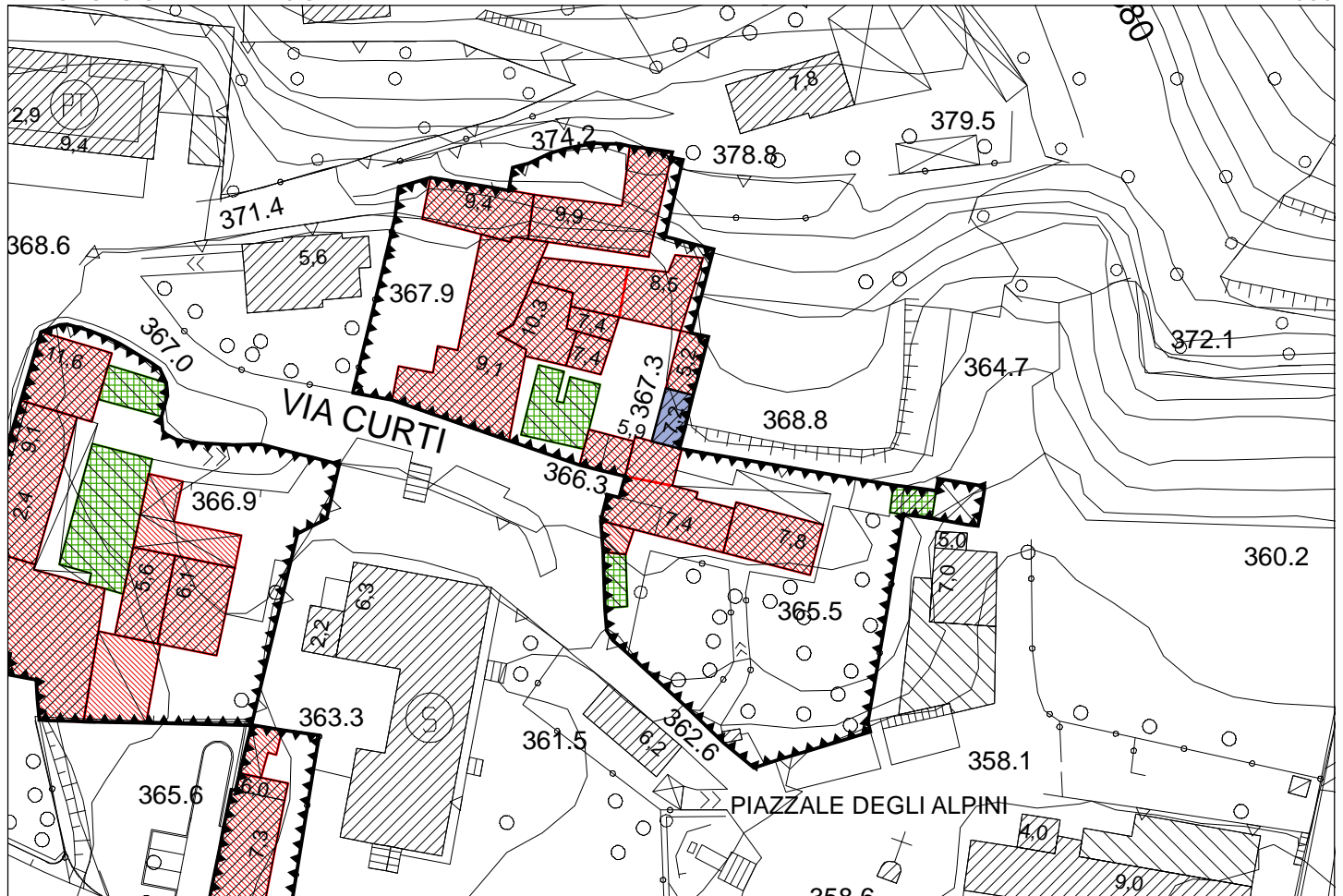
-  R.R. CONSERVAZIONE
-  R.E.1 RISTRUTTURAZIONE EDILIZIA IN PRESENZA DI RESIDENZA
-  R.E.2 RISTRUTTURAZIONE EDILIZIA IN PRESENZA DI RUSTICO
-  D.R. DEMOLIZIONE E RICOSTRUZIONE
-  D DEMOLIZIONE SENZA RICOSTRUZIONE
-  M MANUTENZIONE ORDINARIA E STRAORDINARIA SENZA CAMBIO DI DESTINAZIONE D'USO

INQUADRAMENTO TERRITORIALE



AEROFOTOGRAMMETRICO

1:1.000



CENTRO STORICO
CA QUARENZO

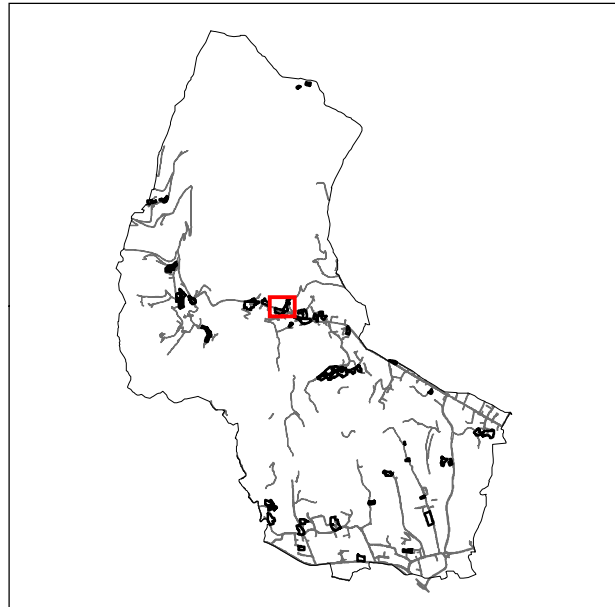


CA QUARENZO

ORTOFOTO

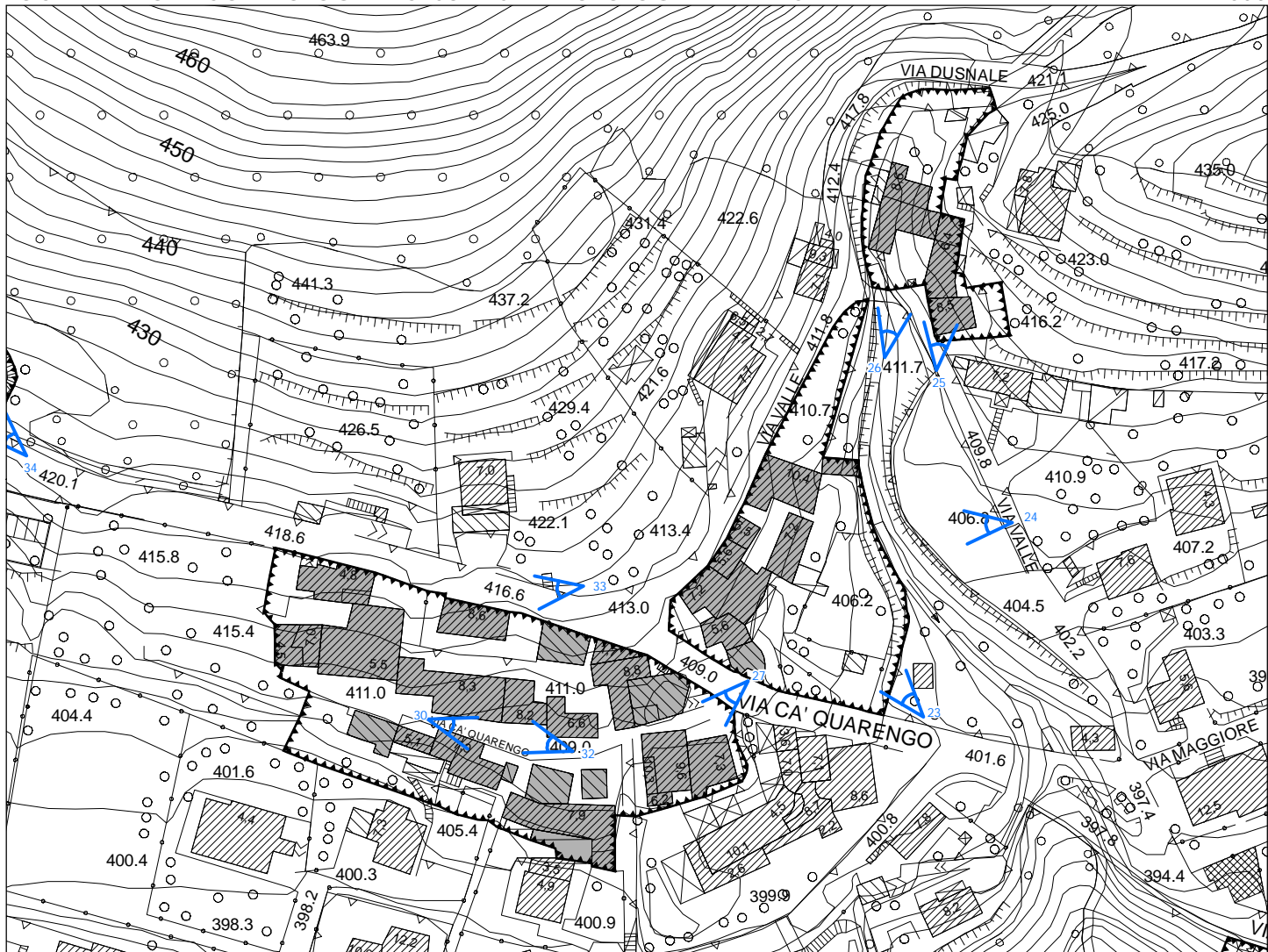


INQUADRAMENTO TERRITORIALE



LOCALIZZAZIONE CONI FOTOGRAFICI SU BASE AEROFOTOGRAMMETRICA

1:1.500





COMUNE DI PALAZZAGO
Piano Governo del Territorio - Piano delle Regole

Nuclei e cascine isolate di antica formazione

DOCUMENTAZIONE FOTOGRAFICA



Foto 23



Foto 24



Foto 25



Foto 26



COMUNE DI PALAZZAGO
Piano Governo del Territorio - Piano delle Regole

Nuclei e cascine isolate di antica formazione

DOCUMENTAZIONE FOTOGRAFICA



Foto 27



Foto 30



Foto 32



Foto 33




CA QUARENZO

LEGENDA

 PERIMETRO DI NUCLEI E CASCINE ISOLATE DI ANTICA FORMAZIONE

Stato di conservazione

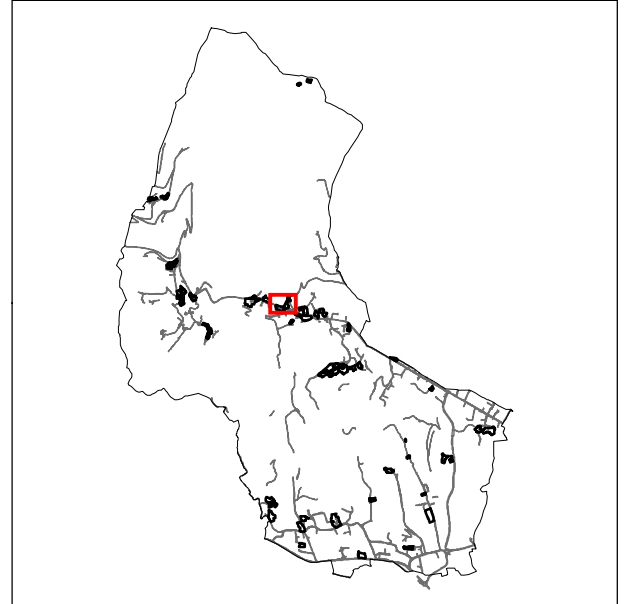
 BUONO

 MEDIOCRE

 PESSIMO

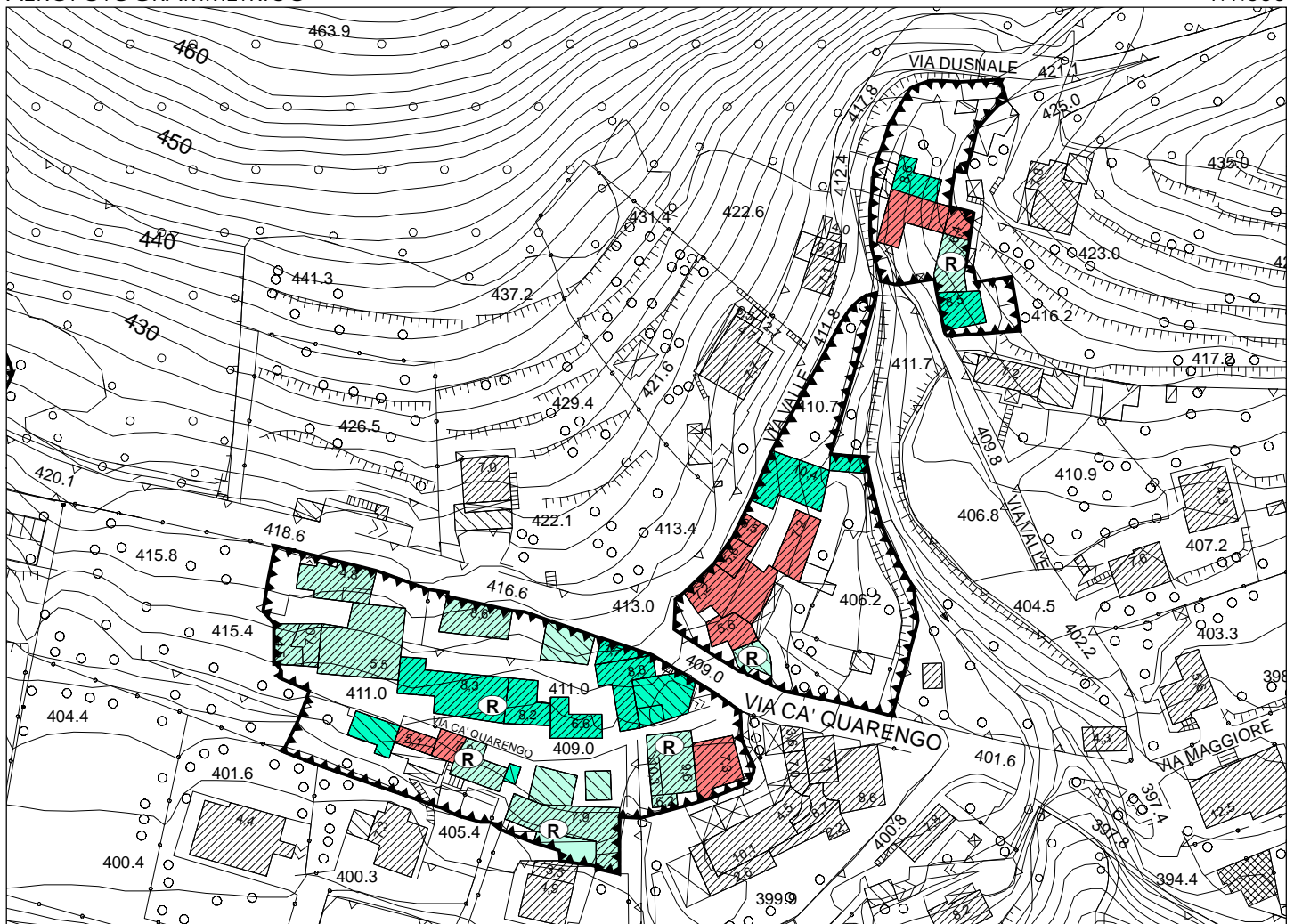
 EDIFICIO RISTRUTTURATO

INQUADRAMENTO TERRITORIALE



AEROFOTOGRAMMETRICO











1:1.500



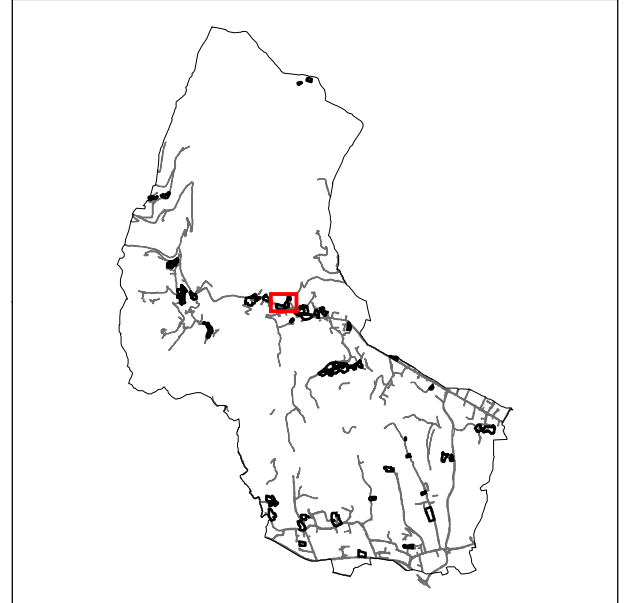


CA QUARENGO

LEGENDA

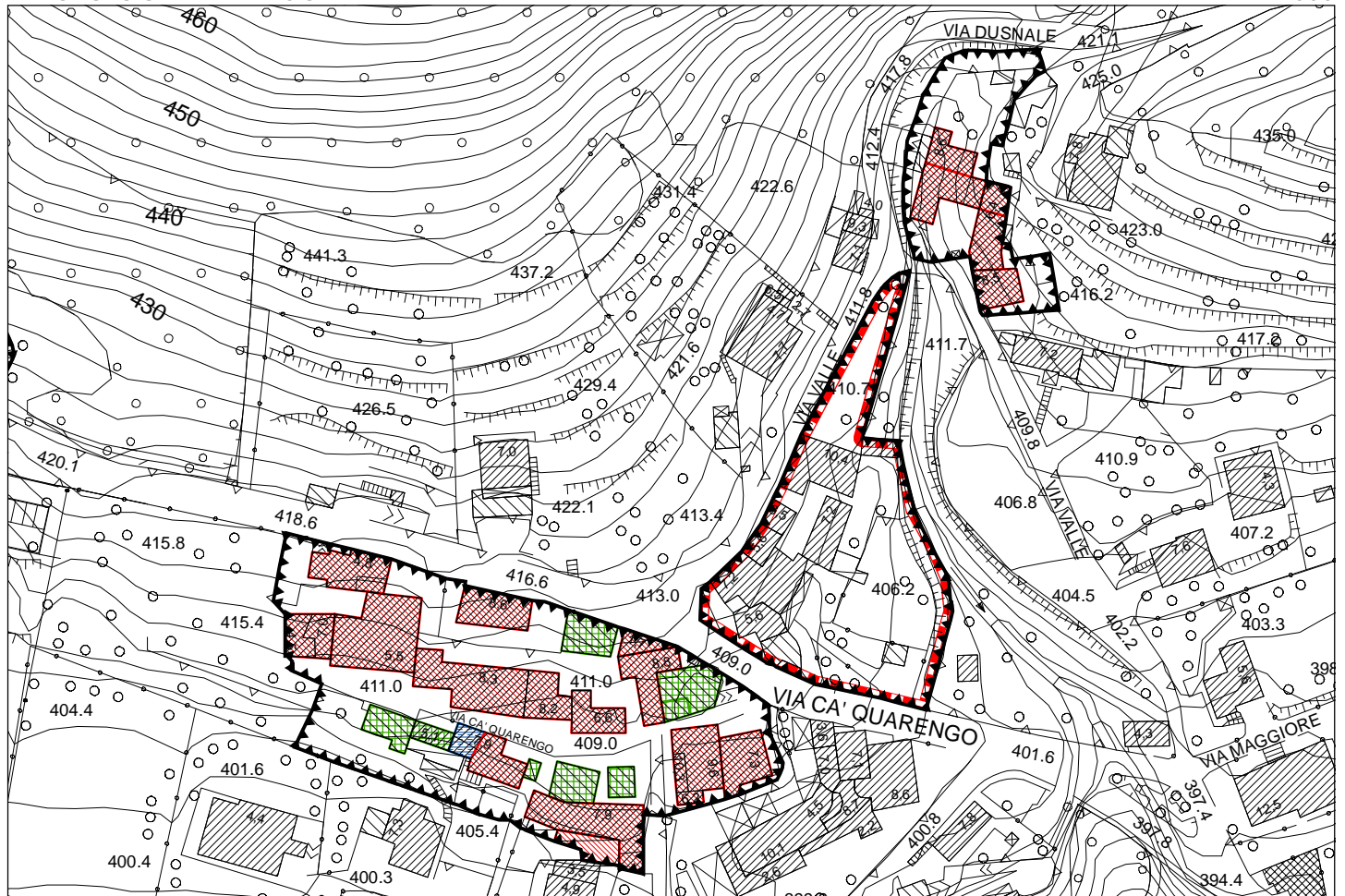
-  PERIMETRO DI NUCLEI E CASCINE ISOLATE DI ANTICA FORMAZIONE
-  PR VIGENTE
-  PR VIGENTE ULTIMATO
-  PIANO DI RECUPERO IN PROGETTO
-  R.R. CONSERVAZIONE
-  R.E.1 RISTRUTTURAZIONE EDILIZIA IN PRESENZA DI RESIDENZA
-  R.E.2 RISTRUTTURAZIONE EDILIZIA IN PRESENZA DI RUSTICO
-  D.R. DEMOLIZIONE E RICOSTRUZIONE
-  D DEMOLIZIONE SENZA RICOSTRUZIONE
-  M MANUTENZIONE ORDINARIA E STRAORDINARIA SENZA CAMBIO DI DESTINAZIONE D'USO

INQUADRAMENTO TERRITORIALE



AEROFOTOGRAMMETRICO

1:1.500

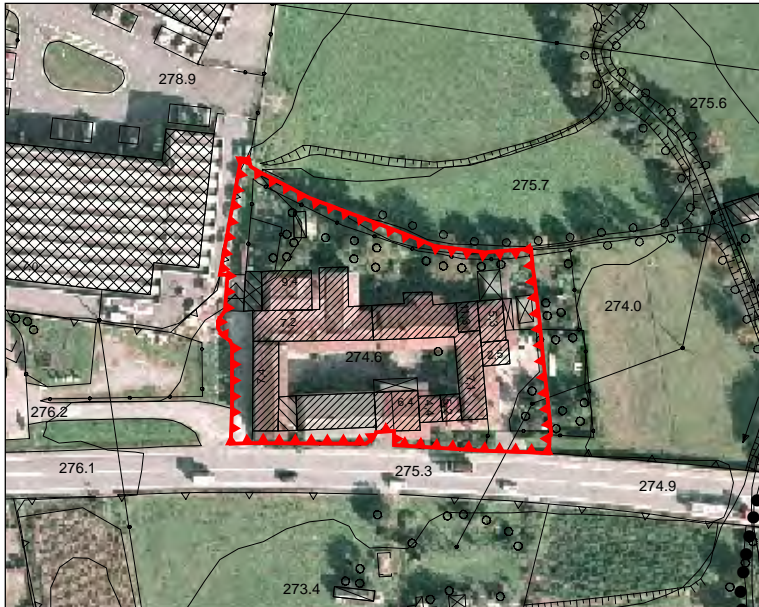


CENTRO STORICO
CAMPINETTE

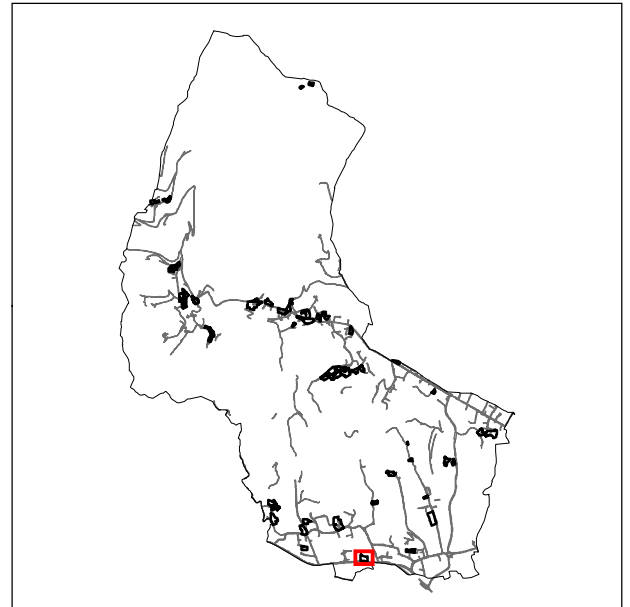


CAMPINETTE

ORTOFOTO

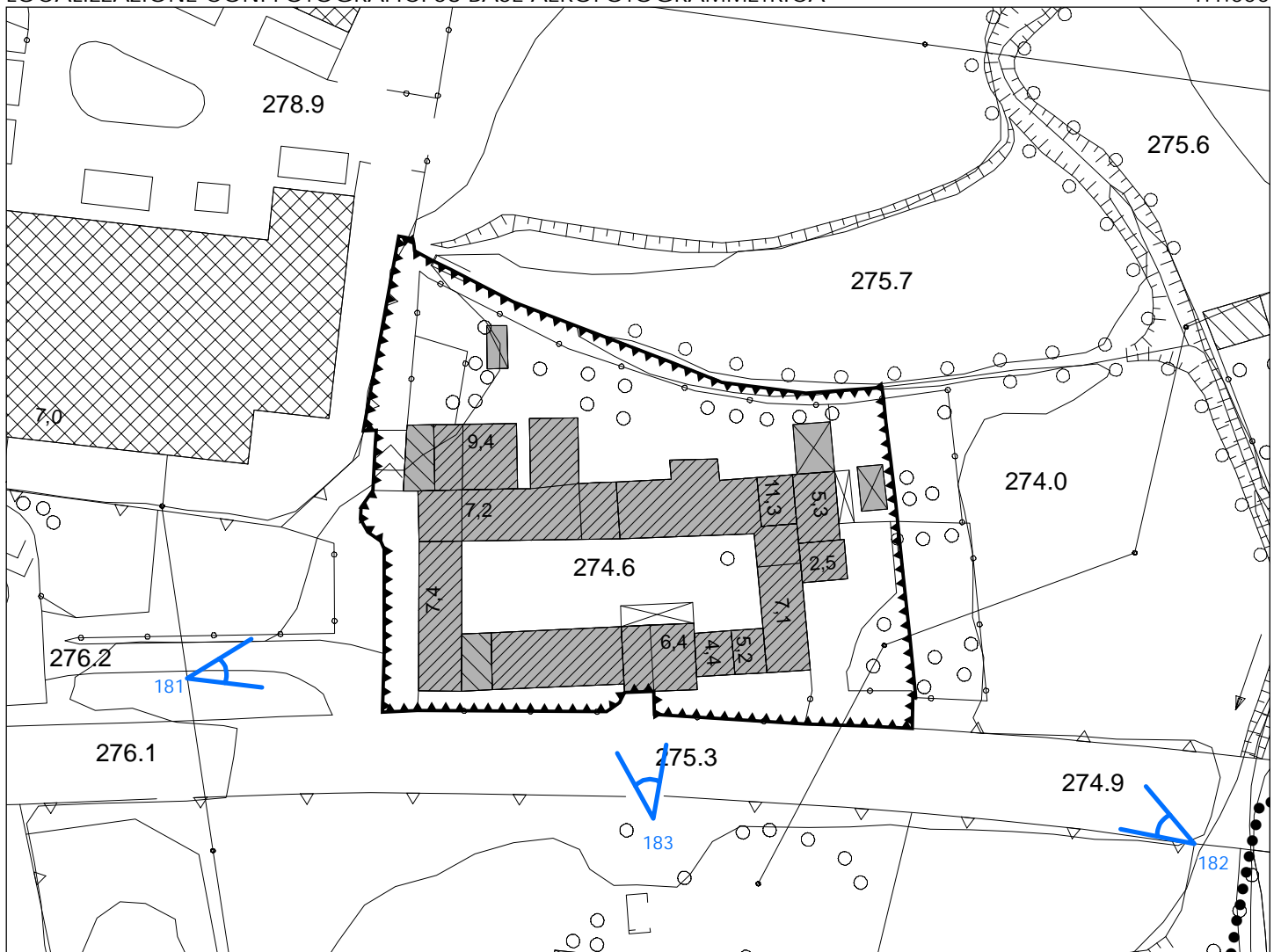


INQUADRAMENTO TERRITORIALE



LOCALIZZAZIONE CONI FOTOGRAFICI SU BASE AEROFOTOGRAMMETRICA

1:1.000





COMUNE DI PALAZZAGO
Piano Governo del Territorio - Piano delle Regole

Nuclei e cascine isolate di antica formazione

DOCUMENTAZIONE FOTOGRAFICA



Foto 181



Foto 182



Foto 183




CAMPINETTE

LEGENDA



PERIMETRO DI NUCLEI E CASCINE ISOLATE DI ANTICA FORMAZIONE

Stato di conservazione



BUONO



MEDIocre

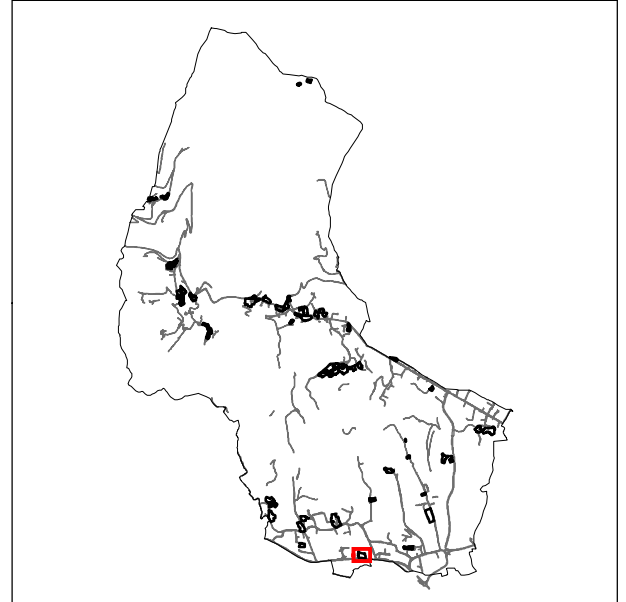


PESSIMO



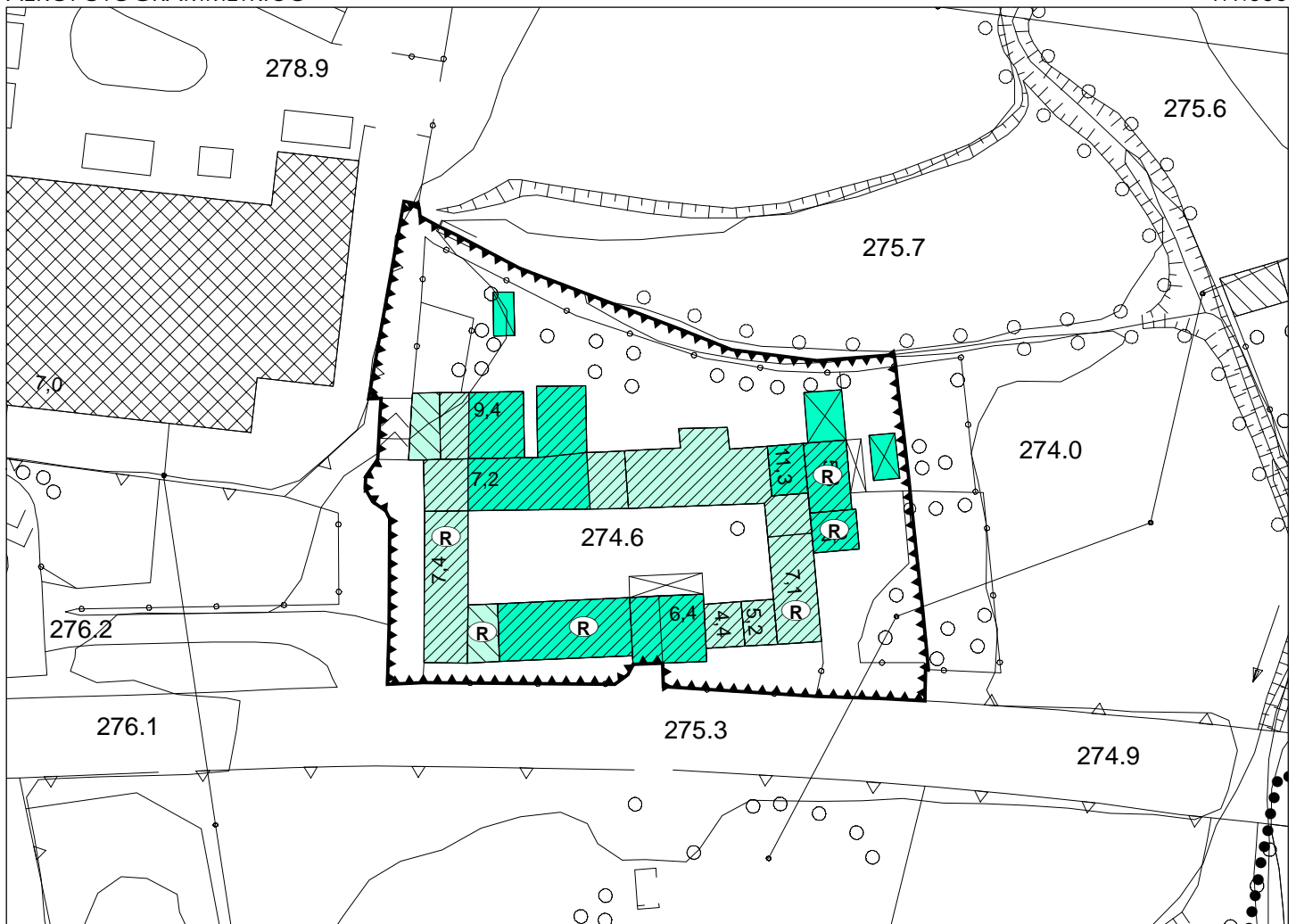
EDIFICIO RISTRUTTURATO

INQUADRAMENTO TERRITORIALE



AEROFOTOGRAMMETRICO





1:1.000











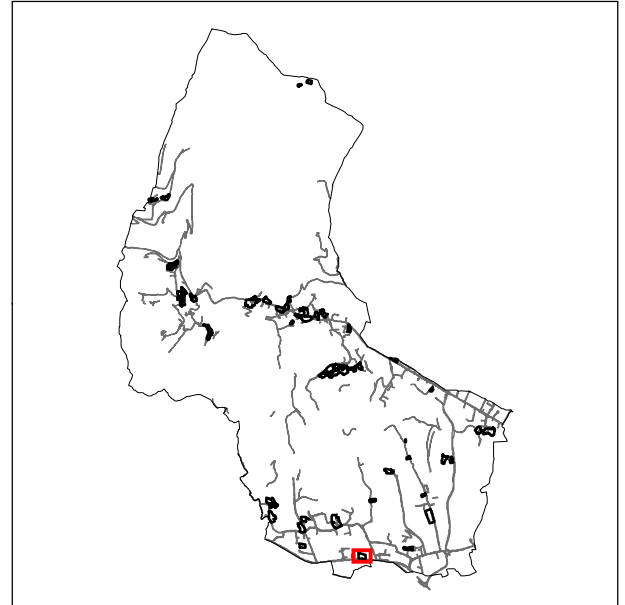
CAMPINETTE

LEGENDA

-  PERIMETRO DI NUCLEI E CASCINE ISOLATE DI ANTICA FORMAZIONE
-  PR VIGENTE
-  PR VIGENTE ULTIMATO
-  PIANO DI RECUPERO IN PROGETTO

-  R.R. CONSERVAZIONE
-  R.E.1 RISTRUTTURAZIONE EDILIZIA IN PRESENZA DI RESIDENZA
-  R.E.2 RISTRUTTURAZIONE EDILIZIA IN PRESENZA DI RUSTICO
-  D.R. DEMOLIZIONE E RICOSTRUZIONE
-  D DEMOLIZIONE SENZA RICOSTRUZIONE
-  M MANUTENZIONE ORDINARIA E STRAORDINARIA SENZA CAMBIO DI DESTINAZIONE D'USO

INQUADRAMENTO TERRITORIALE



AEROFOTOGRAMMETRICO

1:1.000



CENTRO STORICO
CAMPINETTE VECCHIE

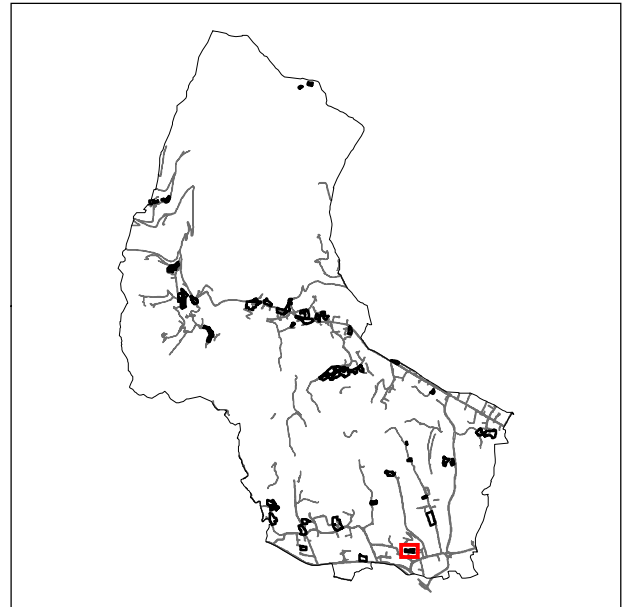


CAMPINETTE VECCHIE

ORTOFOTO

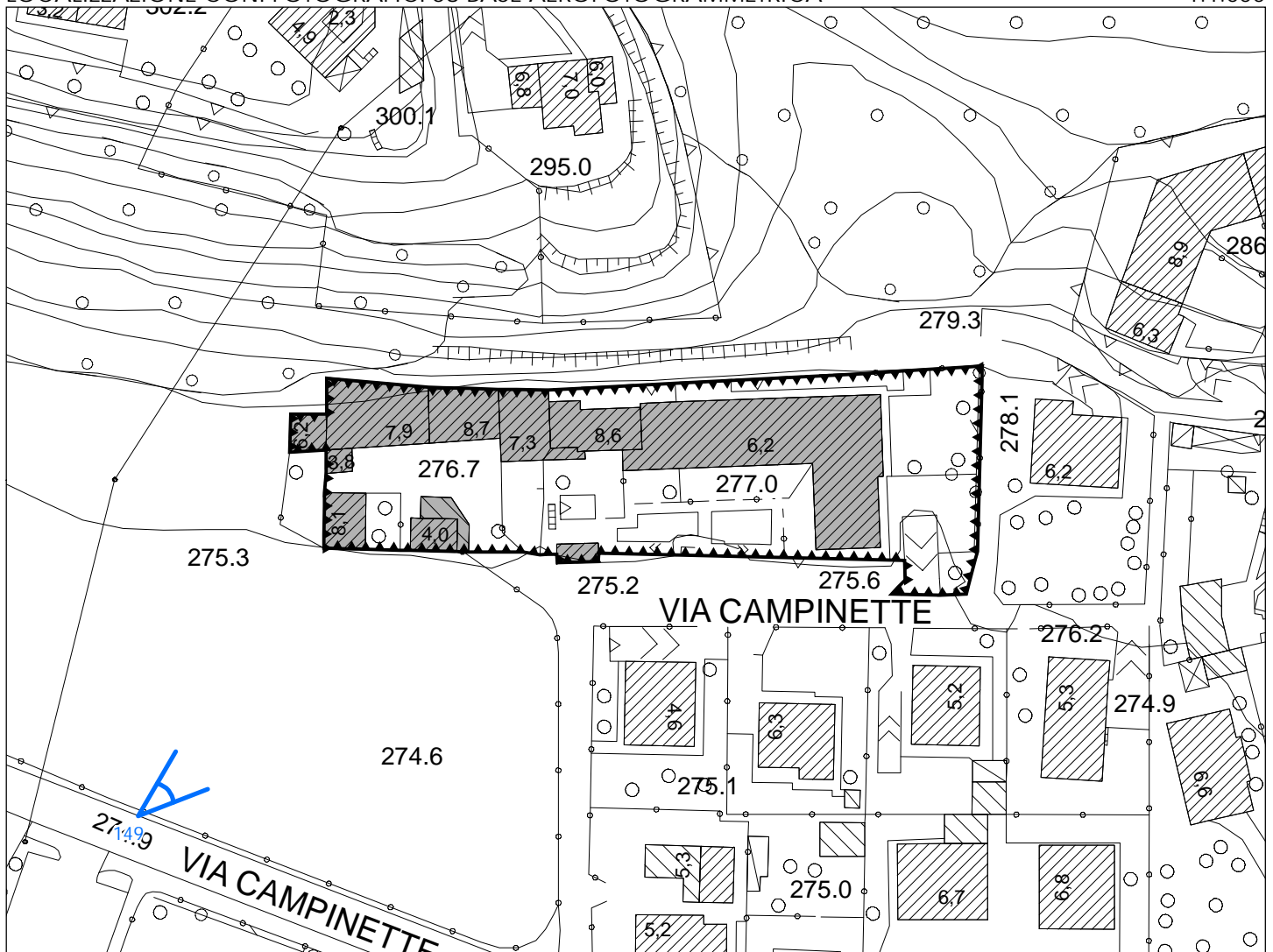


INQUADRAMENTO TERRITORIALE



LOCALIZZAZIONE CONI FOTOGRAFICI SU BASE AEROFOTOGRAMMETRICA

1:1.000





COMUNE DI PALAZZAGO
Piano Governo del Territorio - Piano delle Regole

Nuclei e cascine isolate di antica formazione

DOCUMENTAZIONE FOTOGRAFICA



Foto 149




CAMPINETTE VECCHIE

LEGENDA

 PERIMETRO DI NUCLEI E CASCINE ISOLATE DI ANTICA FORMAZIONE

Stato di conservazione

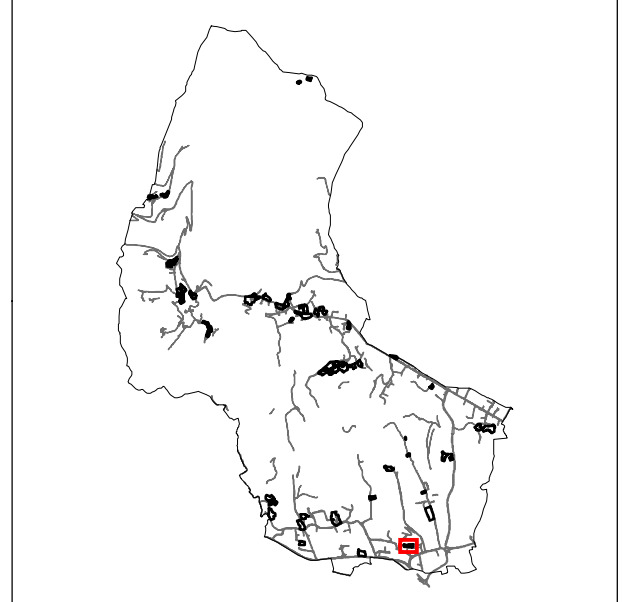
 BUONO

 MEDIOCRE

 PESSIMO

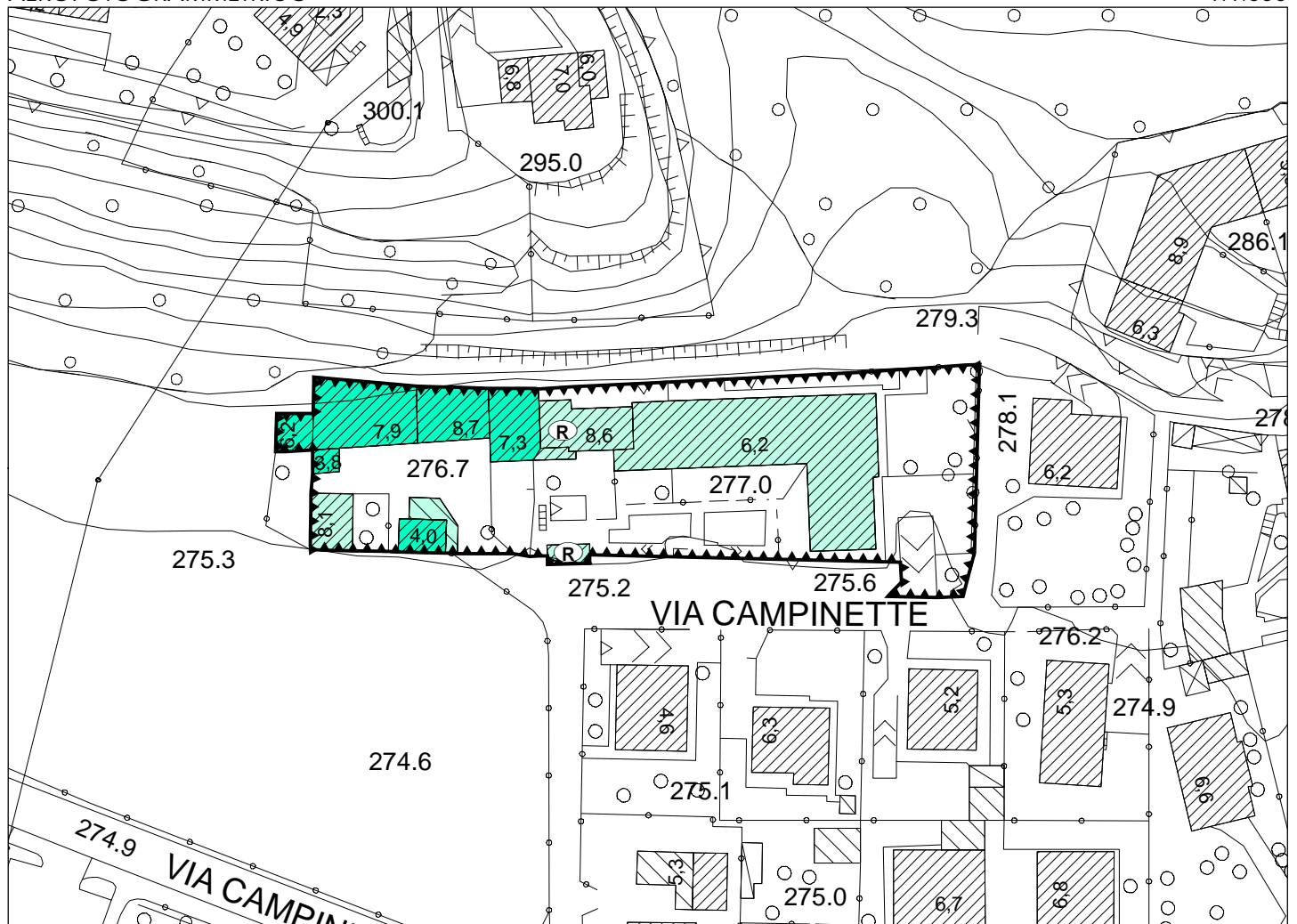
 EDIFICIO RISTRUTTURATO

INQUADRAMENTO TERRITORIALE



AEROFOTOGRAMMETRICO











1:1.000



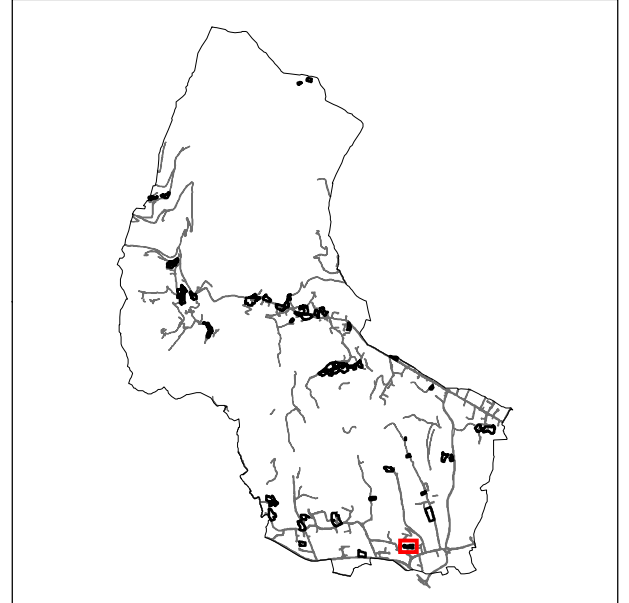


CAMPINETTE VECCHIE

LEGENDA

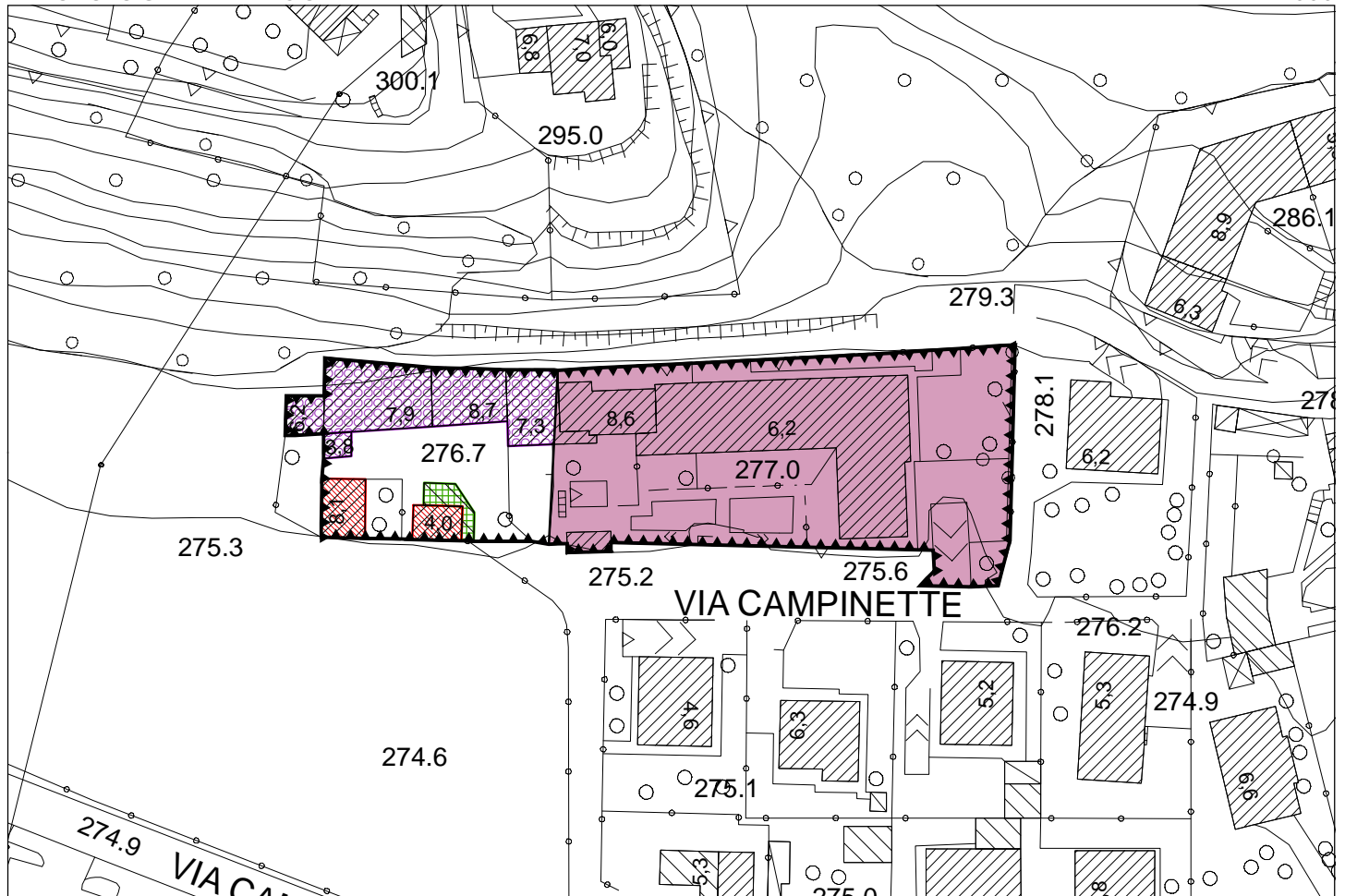
-  PERIMETRO DI NUCLEI E CASCINE ISOLATE DI ANTICA FORMAZIONE
-  PR VIGENTE
-  PR VIGENTE ULTIMATO
-  PIANO DI RECUPERO IN PROGETTO
-  R.R. CONSERVAZIONE
-  R.E.1 RISTRUTTURAZIONE EDILIZIA IN PRESENZA DI RESIDENZA
-  R.E.2 RISTRUTTURAZIONE EDILIZIA IN PRESENZA DI RUSTICO
-  D.R. DEMOLIZIONE E RICOSTRUZIONE
-  D DEMOLIZIONE SENZA RICOSTRUZIONE
-  M MANUTENZIONE ORDINARIA E STRAORDINARIA SENZA CAMBIO DI DESTINAZIONE D'USO

INQUADRAMENTO TERRITORIALE



AEROFOTOGRAMMETRICO

1:1.000

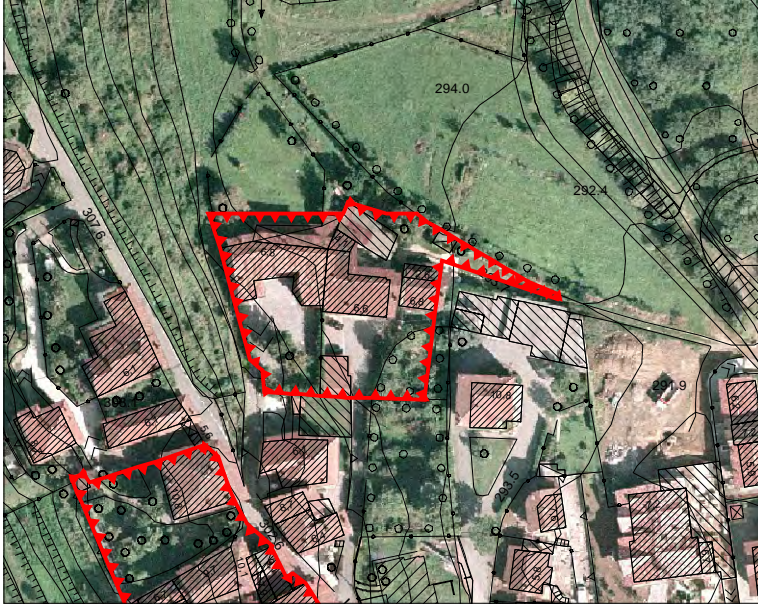


CENTRO STORICO
CASCINA GROMLONGO

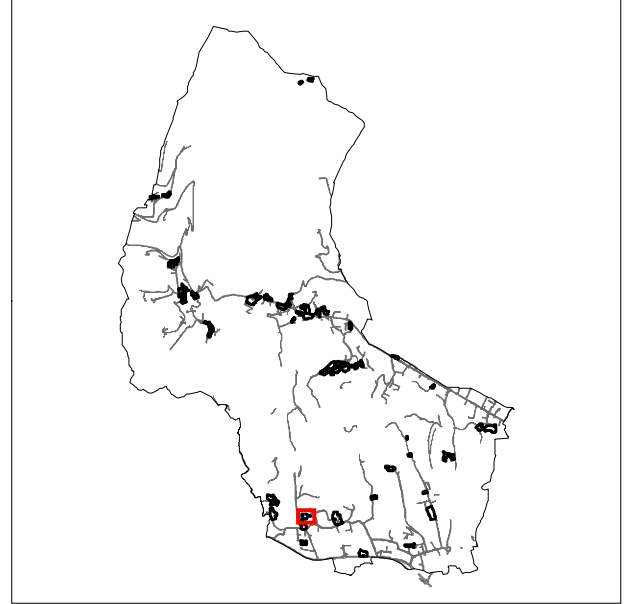


CASCINA GROMLONGO

ORTOFOTO

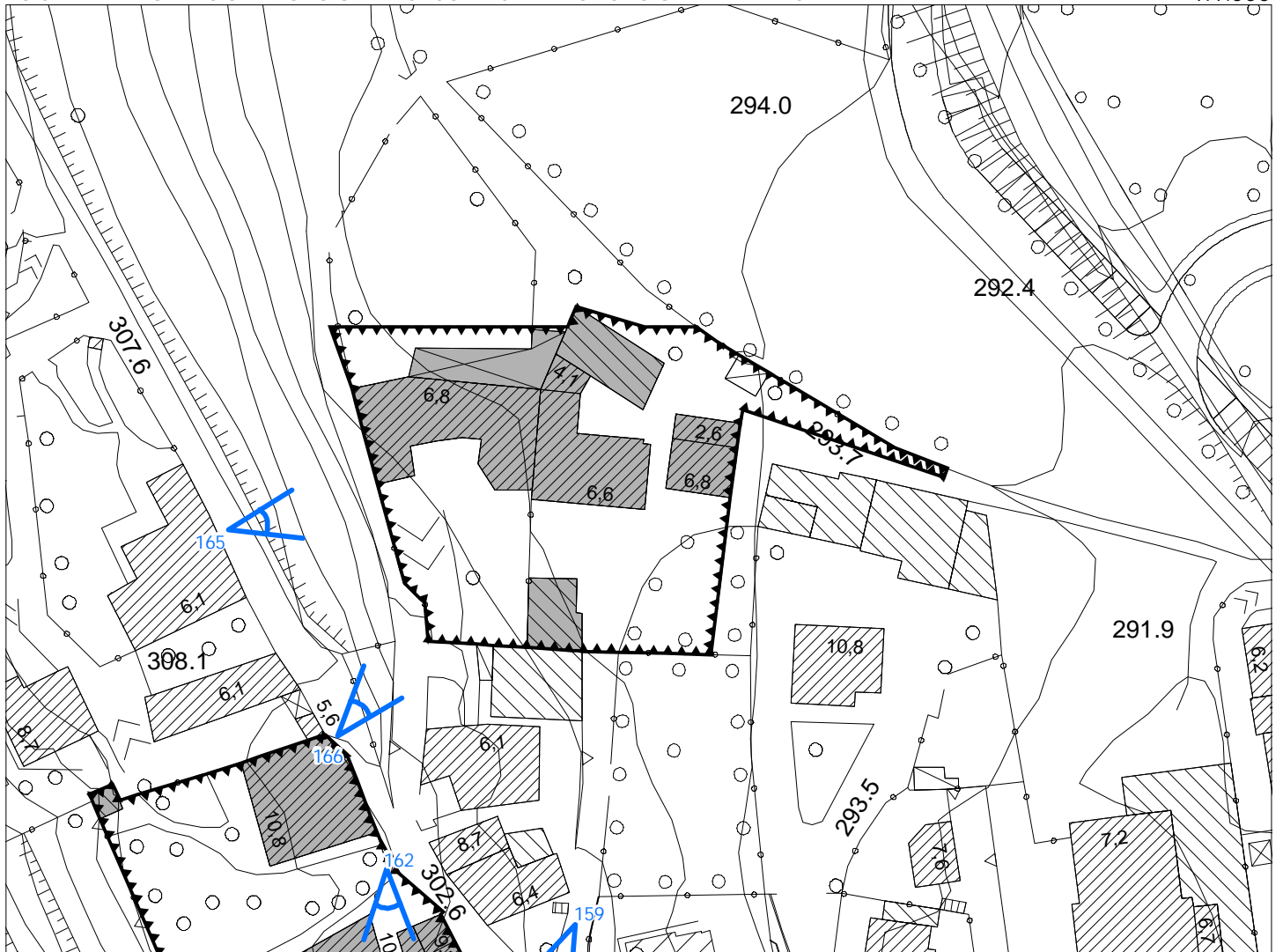


INQUADRAMENTO TERRITORIALE



LOCALIZZAZIONE CONI FOTOGRAFICI SU BASE AEROFOTOGRAMMETRICA

1:1.000





COMUNE DI PALAZZAGO
Piano Governo del Territorio - Piano delle Regole

Nuclei e cascine isolate di antica formazione

DOCUMENTAZIONE FOTOGRAFICA



Foto 165



Foto 166




CASCINA GROMLONGO

LEGENDA

 PERIMETRO DI NUCLEI E CASCINE ISOLATE DI ANTICA FORMAZIONE

Stato di conservazione

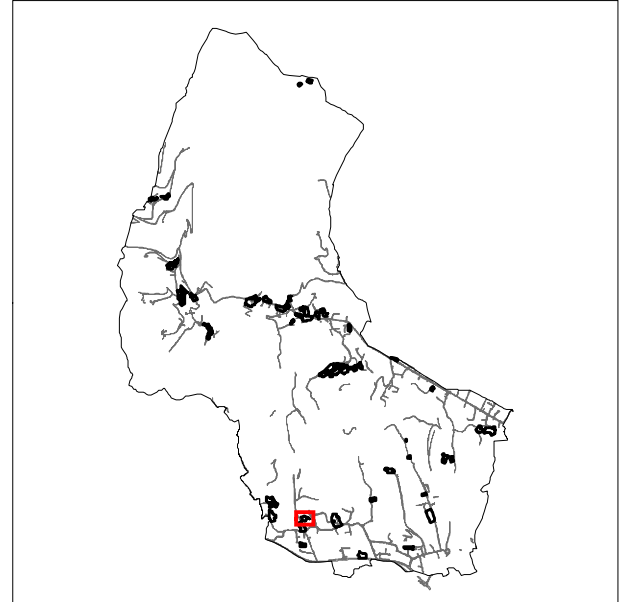
 BUONO

 MEDIOCRE

 PESSIMO

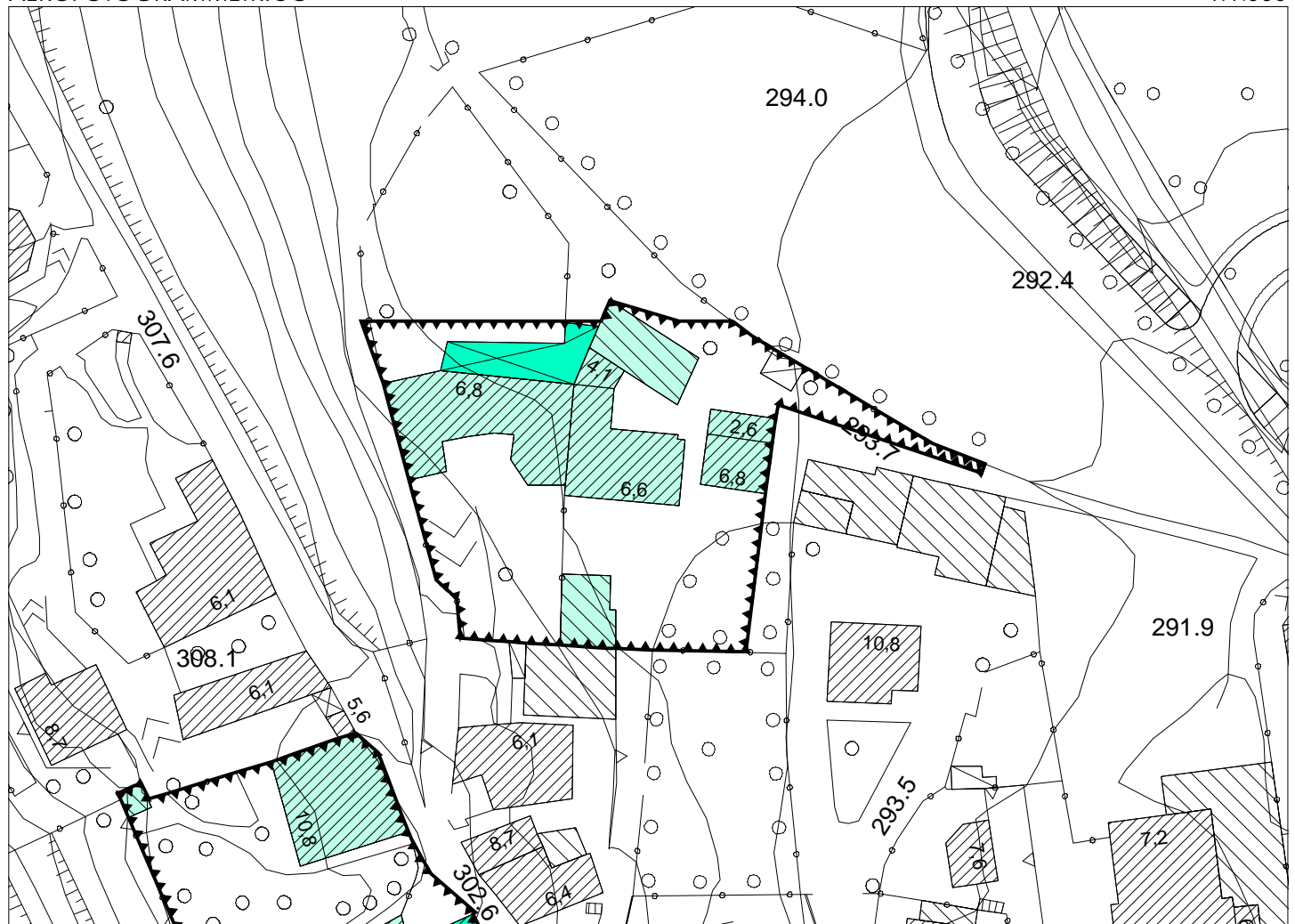
 EDIFICIO RISTRUTTURATO

INQUADRAMENTO TERRITORIALE



AEROFOTOGRAMMETRICO











1:1.000



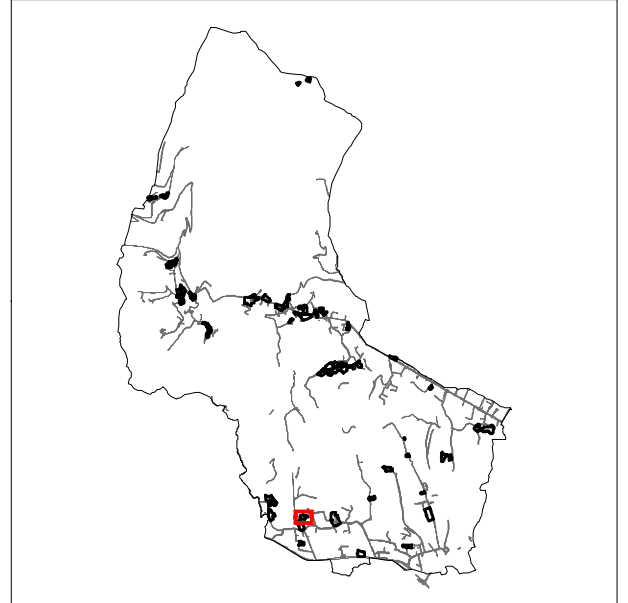


CASCINA GROMLONGO

LEGENDA

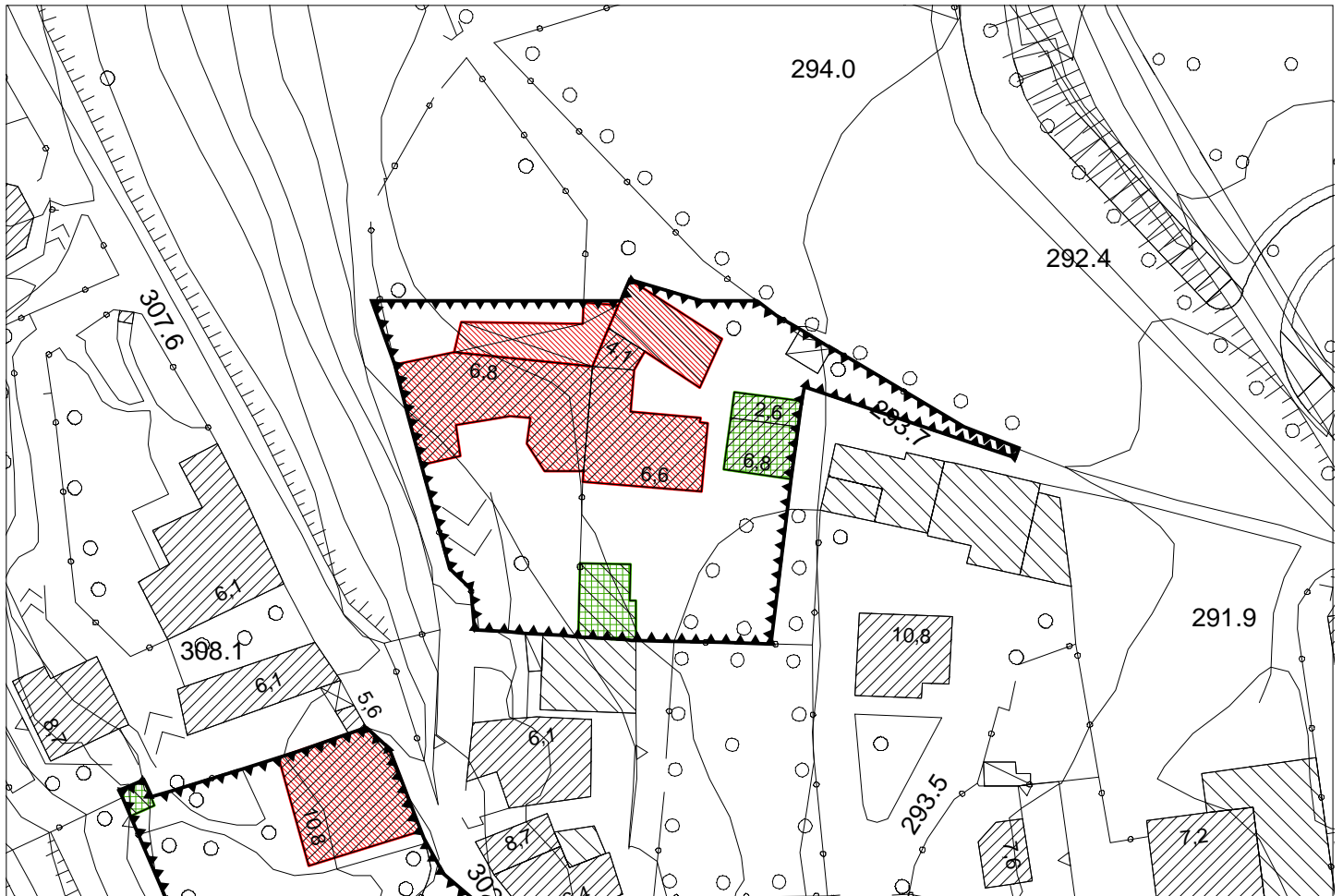
-  PERIMETRO DI NUCLEI E CASCINE ISOLATE DI ANTICA FORMAZIONE
-  PR VIGENTE
-  PR VIGENTE ULTIMATO
-  PIANO DI RECUPERO IN PROGETTO
-  R.R. CONSERVAZIONE
-  R.E.1 RISTRUTTURAZIONE EDILIZIA IN PRESENZA DI RESIDENZA
-  R.E.2 RISTRUTTURAZIONE EDILIZIA IN PRESENZA DI RUSTICO
-  D.R. DEMOLIZIONE E RICOSTRUZIONE
-  D DEMOLIZIONE SENZA RICOSTRUZIONE
-  M MANUTENZIONE ORDINARIA E STRAORDINARIA SENZA CAMBIO DI DESTINAZIONE D'USO

INQUADRAMENTO TERRITORIALE



AEROFOTOGRAMMETRICO

1:1.000



CENTRO STORICO
CASCINA RONCHI

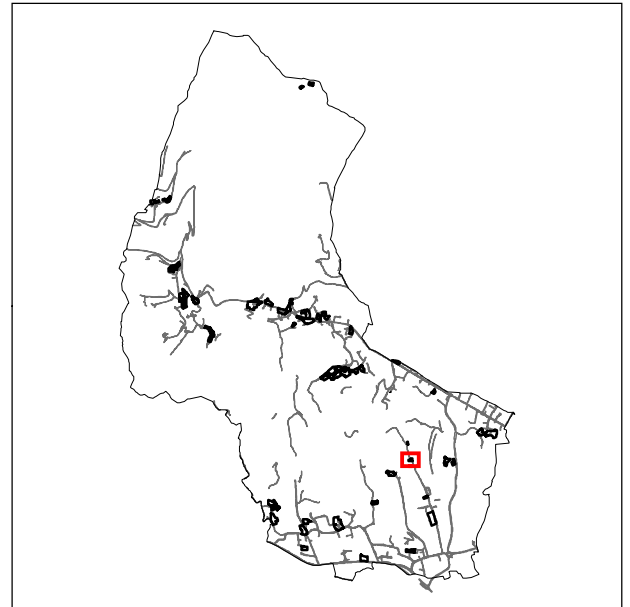


CASCINA RONCHI

ORTOFOTO

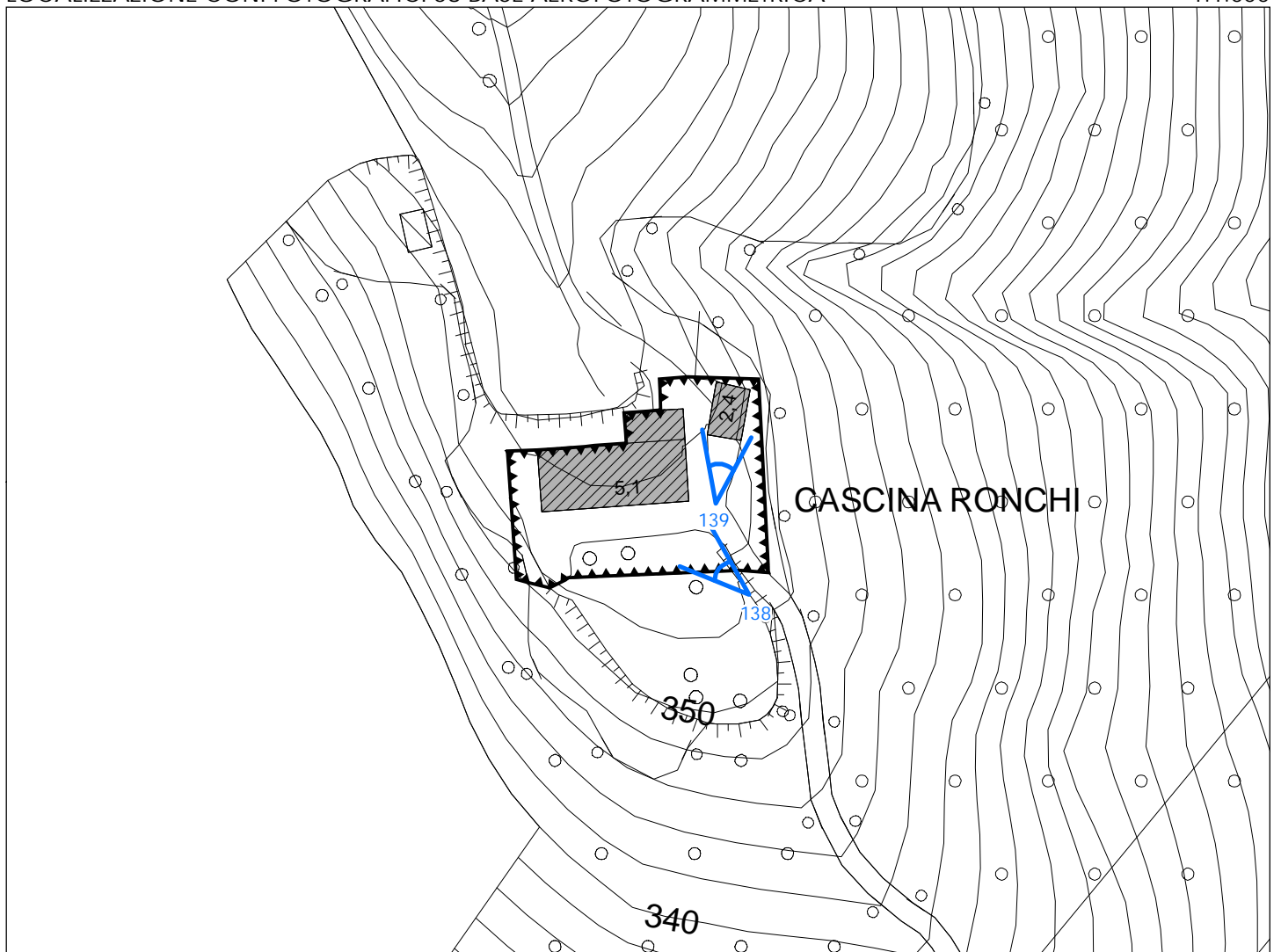


INQUADRAMENTO TERRITORIALE



LOCALIZZAZIONE CONI FOTOGRAFICI SU BASE AEROFOTOGRAMMETRICA

1:1.000





COMUNE DI PALAZZAGO
Piano Governo del Territorio - Piano delle Regole

Nuclei e cascine isolate di antica formazione

DOCUMENTAZIONE FOTOGRAFICA



Foto 138



Foto 139




CASCINA RONCHI


LEGENDA

 PERIMETRO DI NUCLEI E CASCINE ISOLATE DI ANTICA FORMAZIONE

Stato di conservazione

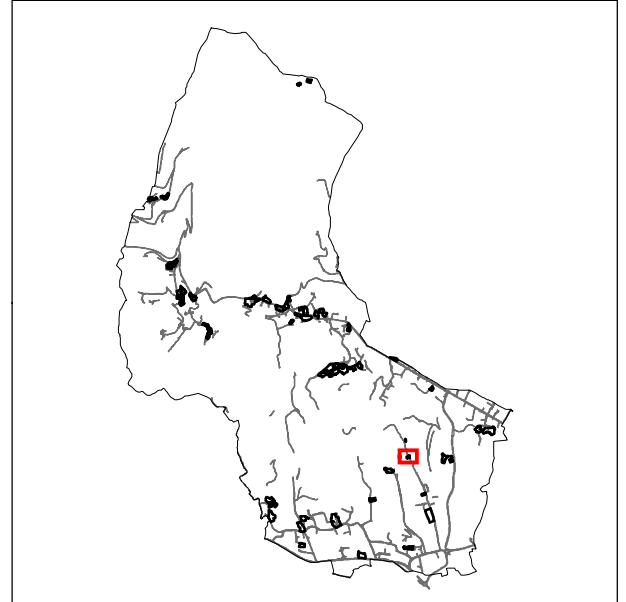
 BUONO

 MEDIOCRE

 PESSIMO

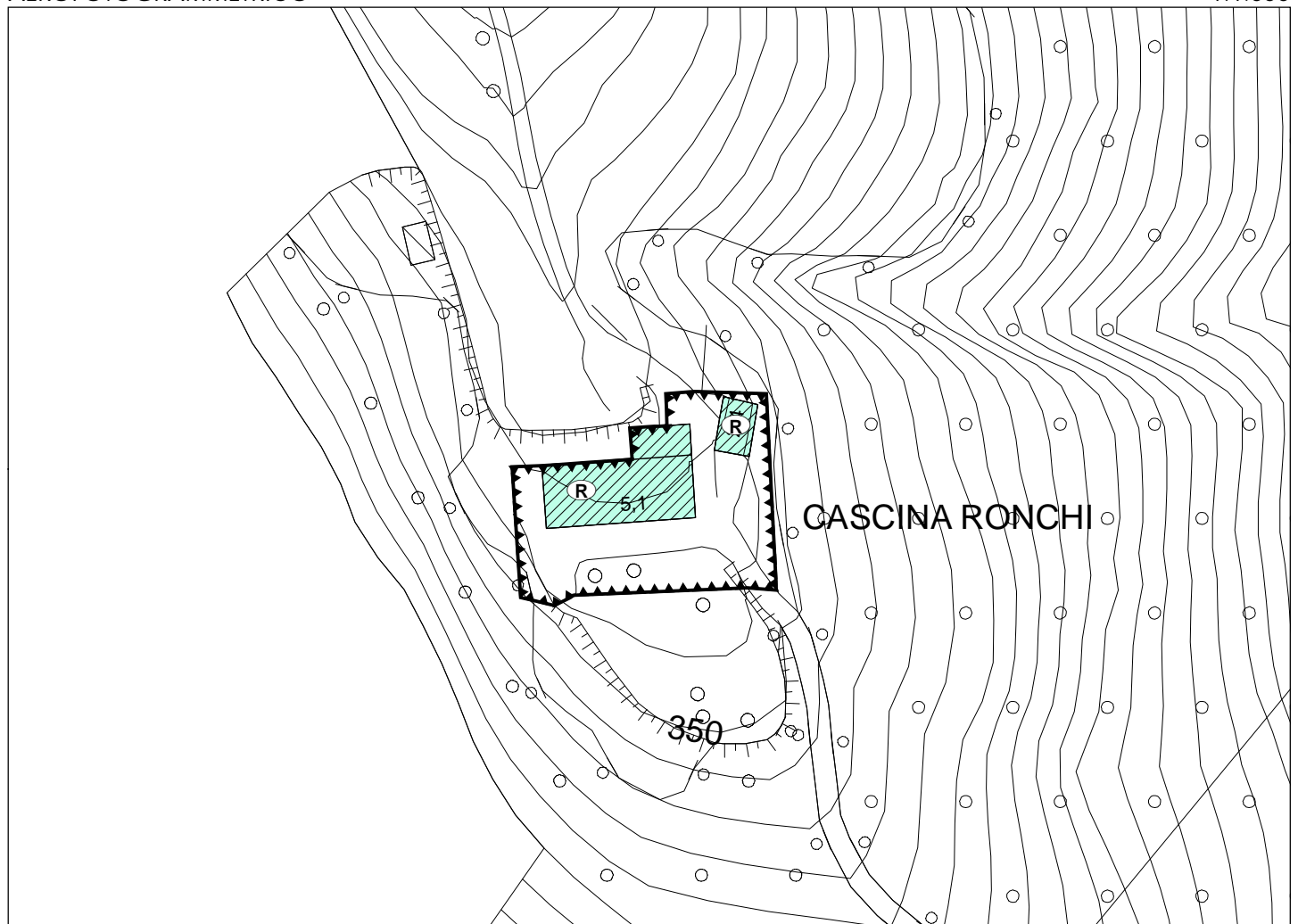
 EDIFICIO RISTRUTTURATO

INQUADRAMENTO TERRITORIALE



AEROFOTOGRAMMETRICO











1:1.000



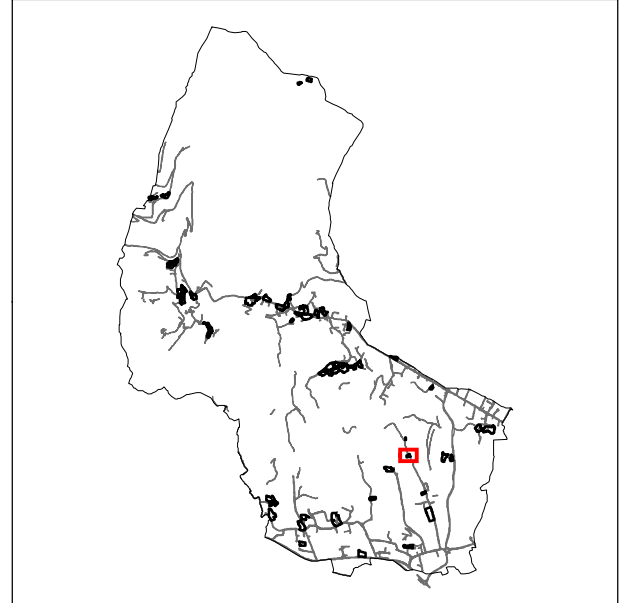


CASCINA RONCHI

LEGENDA

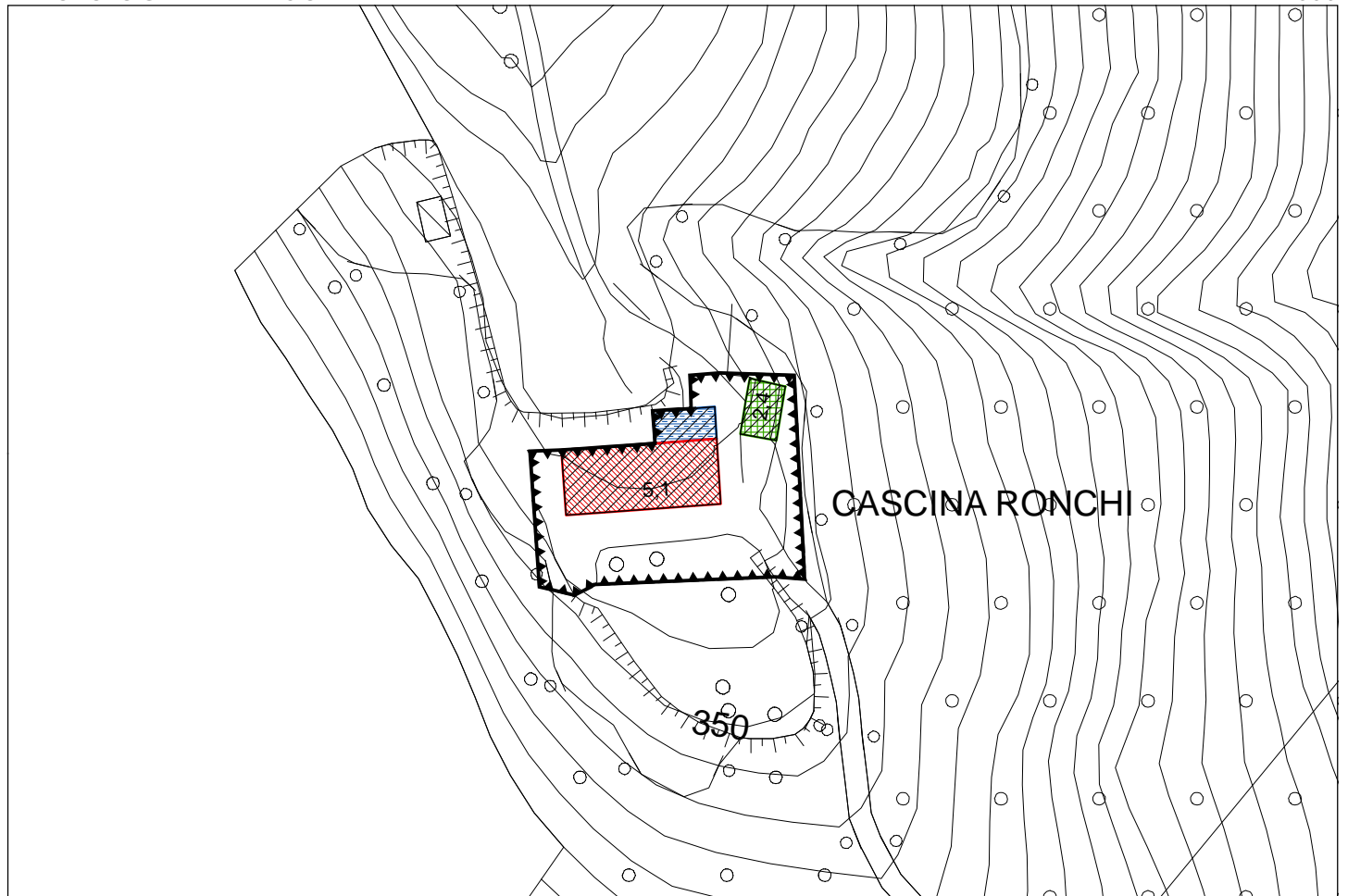
-  PERIMETRO DI NUCLEI E CASCINE ISOLATE DI ANTICA FORMAZIONE
-  PR VIGENTE
-  PR VIGENTE ULTIMATO
-  PIANO DI RECUPERO IN PROGETTO
-  R.R. CONSERVAZIONE
-  R.E.1 RISTRUTTURAZIONE EDILIZIA IN PRESENZA DI RESIDENZA
-  R.E.2 RISTRUTTURAZIONE EDILIZIA IN PRESENZA DI RUSTICO
-  D.R. DEMOLIZIONE E RICOSTRUZIONE
-  D DEMOLIZIONE SENZA RICOSTRUZIONE
-  M MANUTENZIONE ORDINARIA E STRAORDINARIA SENZA CAMBIO DI DESTINAZIONE D'USO

INQUADRAMENTO TERRITORIALE



AEROFOTOGRAMMETRICO

1:1.000



CENTRO STORICO
CASCINA VALGRANDE

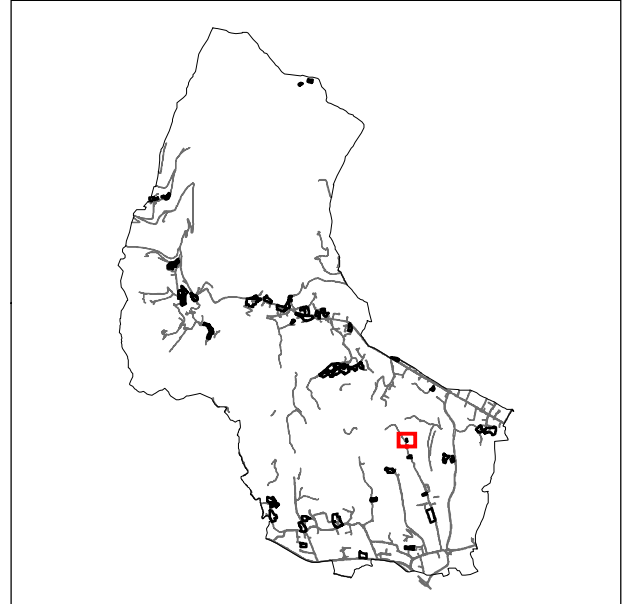


CASCINA VALGRANDE

ORTOFOTO

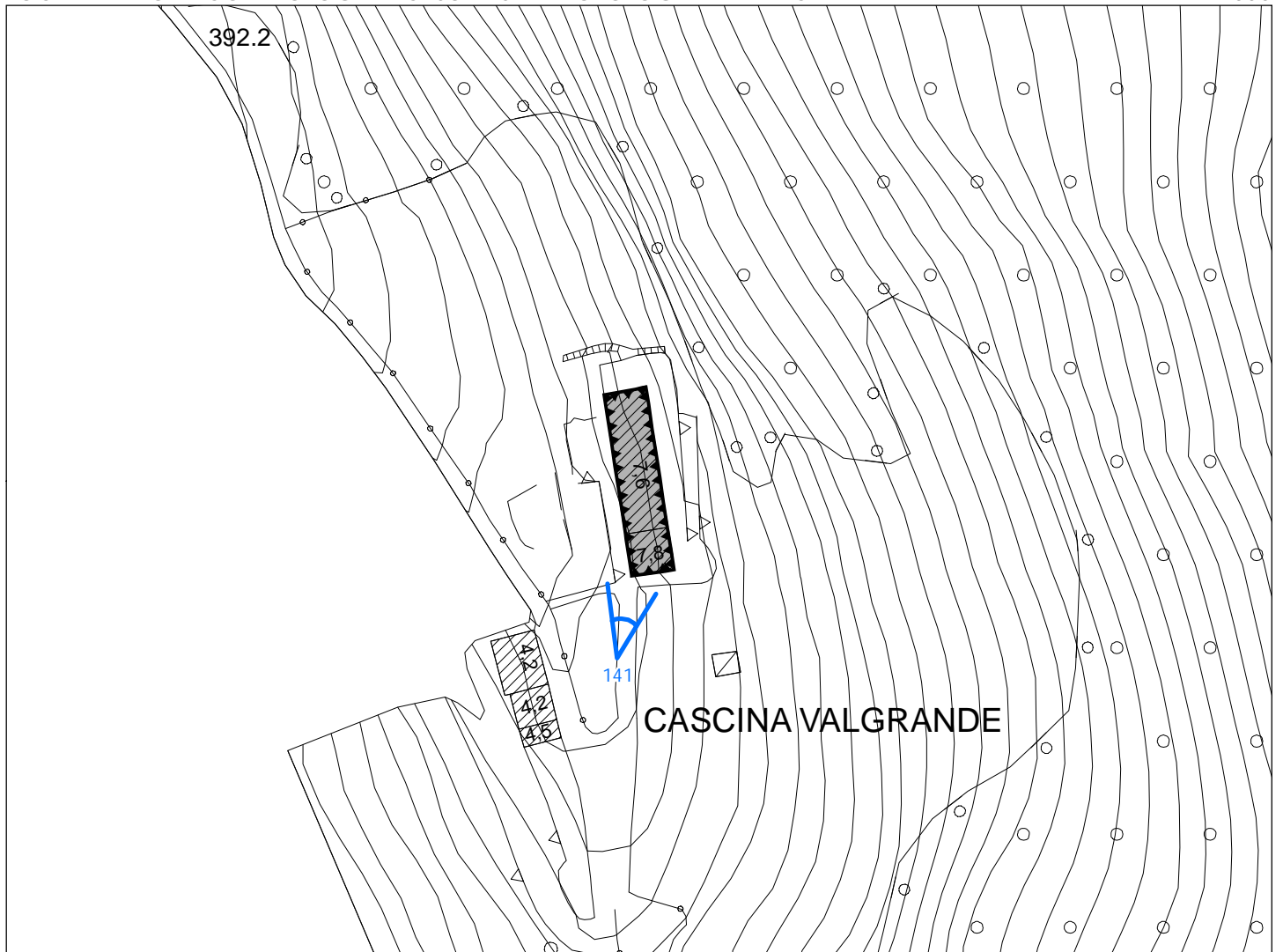


INQUADRAMENTO TERRITORIALE



LOCALIZZAZIONE CONI FOTOGRAFICI SU BASE AEROFOTOGRAMMETRICA

1:1.000





COMUNE DI PALAZZAGO
Piano Governo del Territorio - Piano delle Regole

Nuclei e cascine isolate di antica formazione

DOCUMENTAZIONE FOTOGRAFICA



Foto 141




CASCINA VALGRANDE

LEGENDA

 PERIMETRO DI NUCLEI E CASCINE ISOLATE DI ANTICA FORMAZIONE

Stato di conservazione

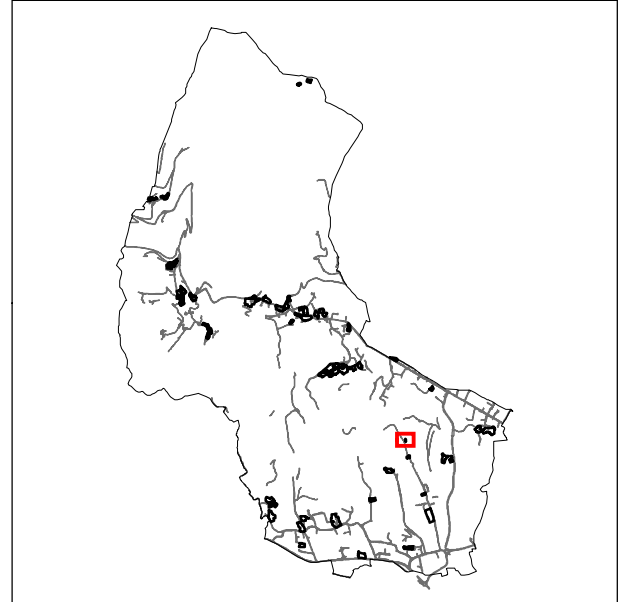
 BUONO

 MEDIOCRE

 PESSIMO

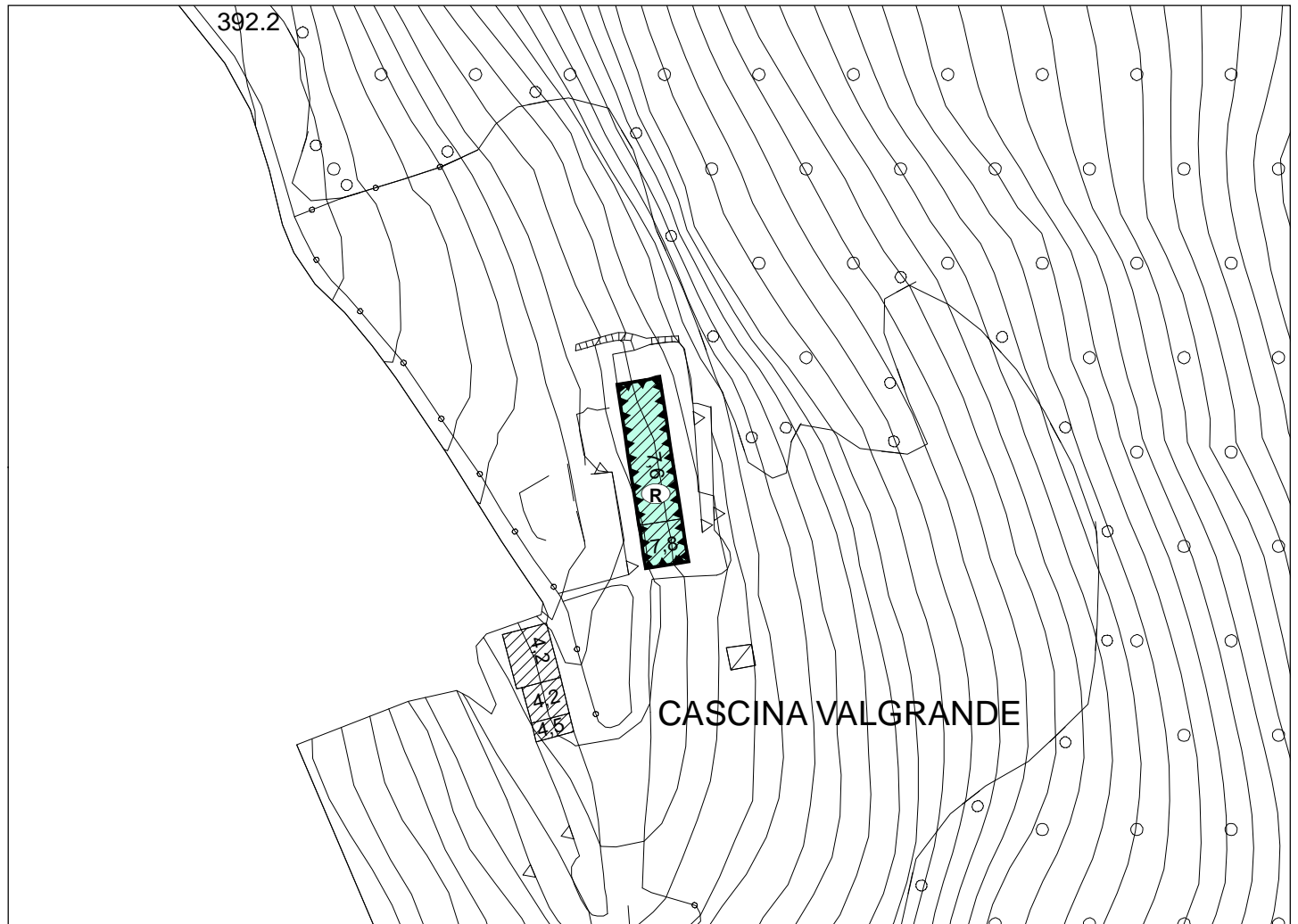
 EDIFICIO RISTRUTTURATO

INQUADRAMENTO TERRITORIALE



AEROFOTOGRAMMETRICO











1:1.000



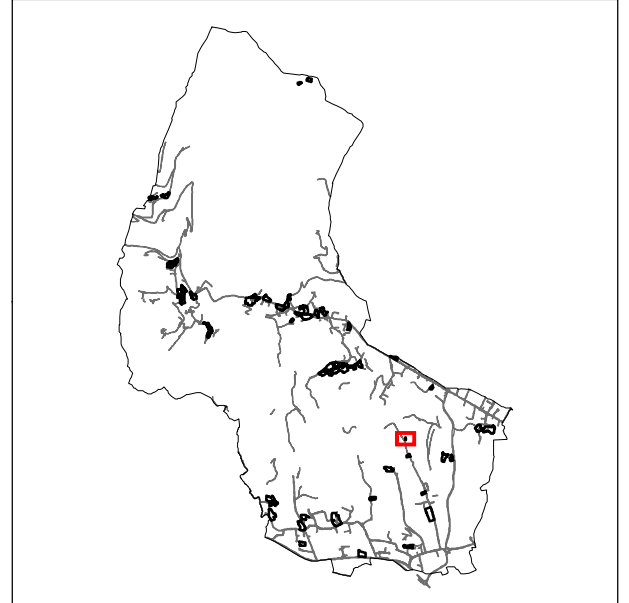


CASCINA VALGRANDE

LEGENDA

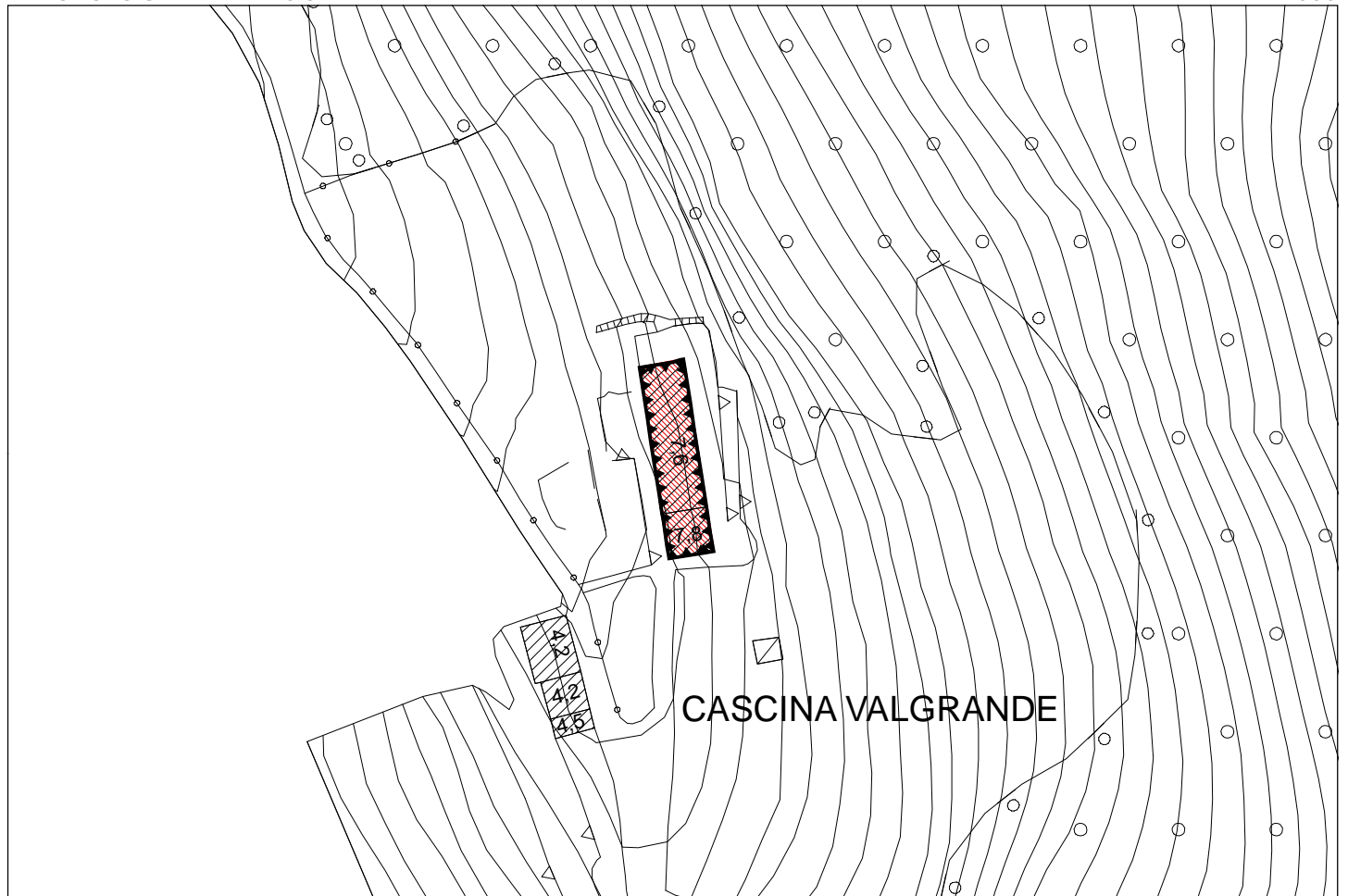
-  PERIMETRO DI NUCLEI E CASCINE ISOLATE DI ANTICA FORMAZIONE
-  PR VIGENTE
-  PR VIGENTE ULTIMATO
-  PIANO DI RECUPERO IN PROGETTO
-  R.R. CONSERVAZIONE
-  R.E.1 RISTRUTTURAZIONE EDILIZIA IN PRESENZA DI RESIDENZA
-  R.E.2 RISTRUTTURAZIONE EDILIZIA IN PRESENZA DI RUSTICO
-  D.R. DEMOLIZIONE E RICOSTRUZIONE
-  D DEMOLIZIONE SENZA RICOSTRUZIONE
-  M MANUTENZIONE ORDINARIA E STRAORDINARIA SENZA CAMBIO DI DESTINAZIONE D'USO

INQUADRAMENTO TERRITORIALE



AEROFOTOGRAMMETRICO

1:1.000

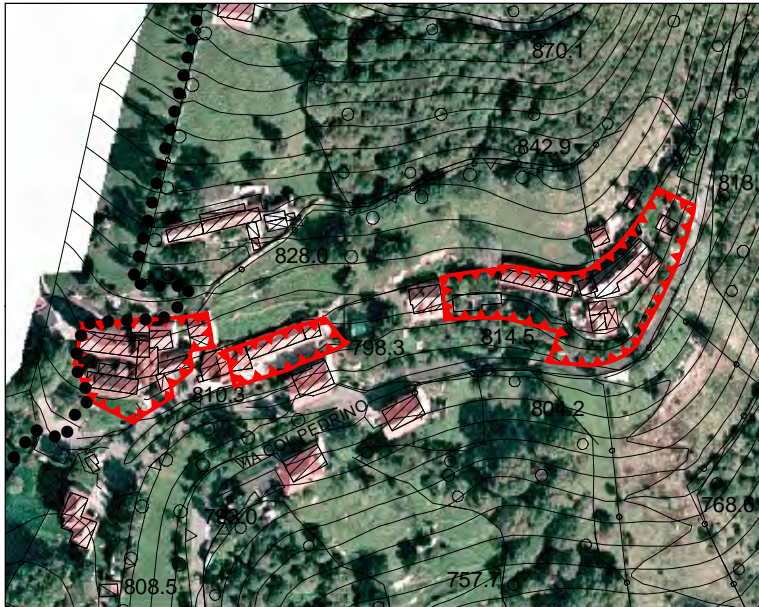


CENTRO STORICO
COLLE PEDRINO

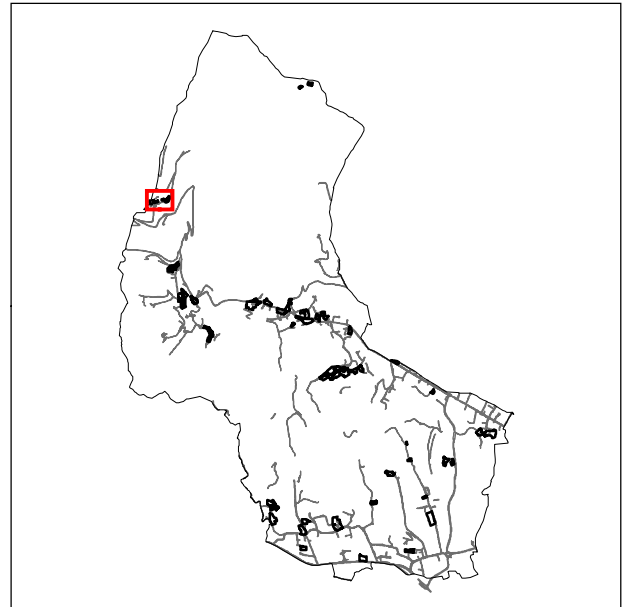


COLLE PEDRINO

ORTOFOTO

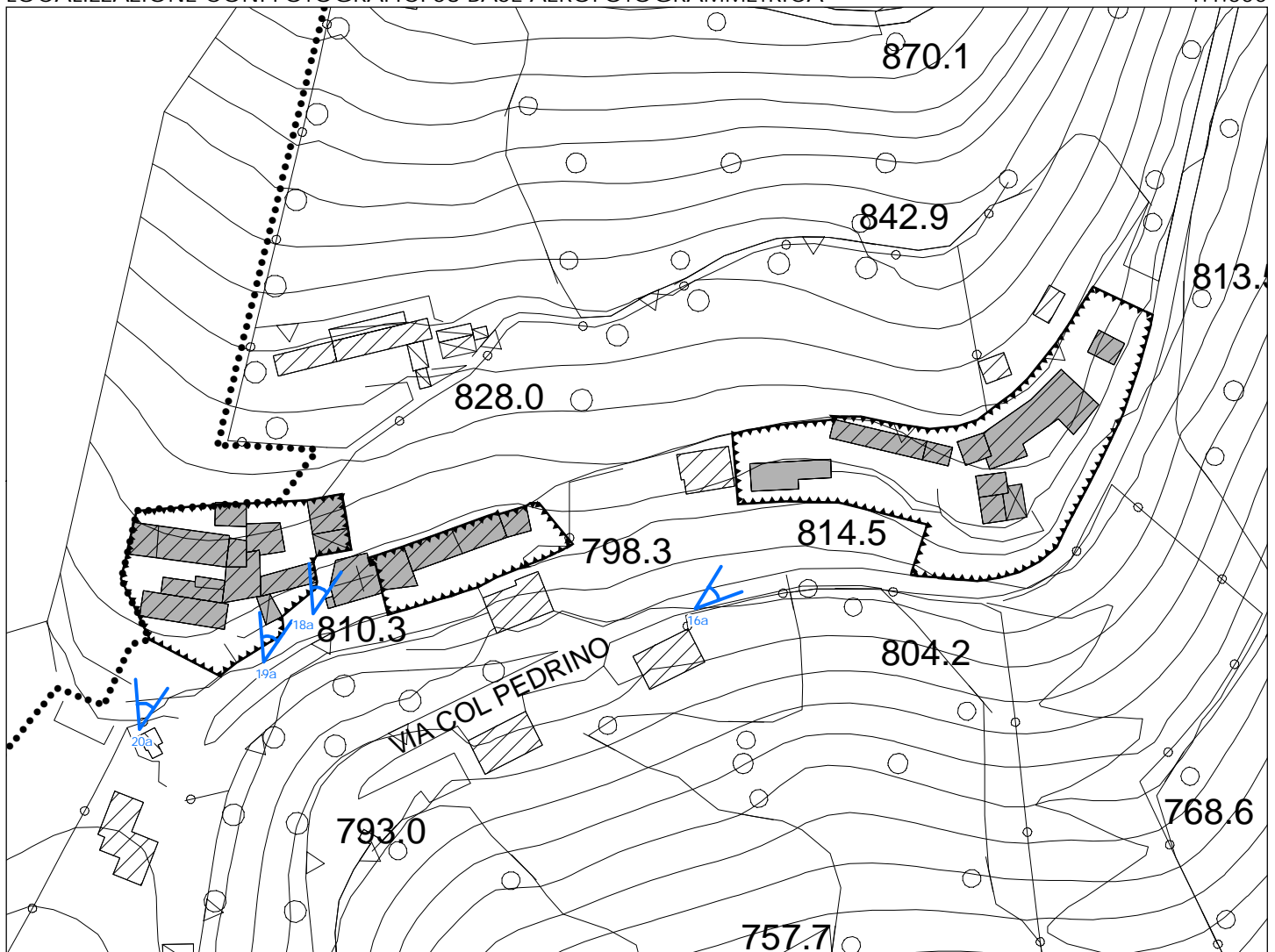


INQUADRAMENTO TERRITORIALE



LOCALIZZAZIONE CONI FOTOGRAFICI SU BASE AEROFOTOGRAMMETRICA

1:1.500





COMUNE DI PALAZZAGO
Piano Governo del Territorio - Piano delle Regole

Nuclei e cascine isolate di antica formazione

DOCUMENTAZIONE FOTOGRAFICA



Foto 19a



Foto 20a




Foto 18a



Foto16a




COLLE PEDRINO


LEGENDA

 PERIMETRO DI NUCLEI E CASCINE ISOLATE DI ANTICA FORMAZIONE

Stato di conservazione

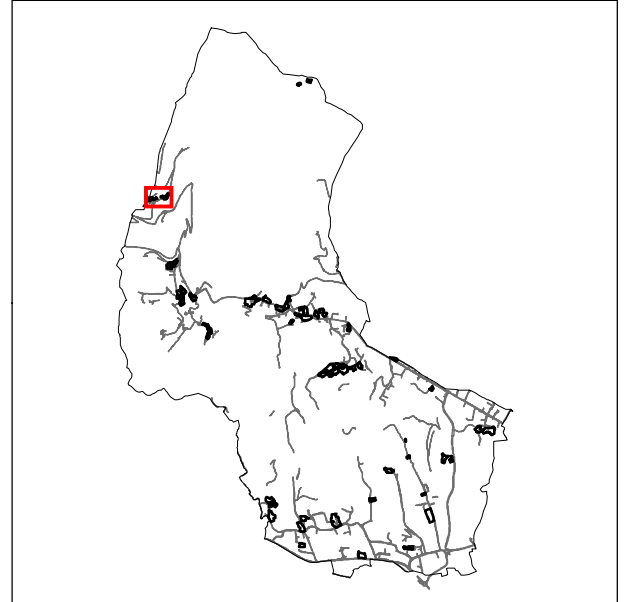
 BUONO

 MEDIOCRE

 PESSIMO

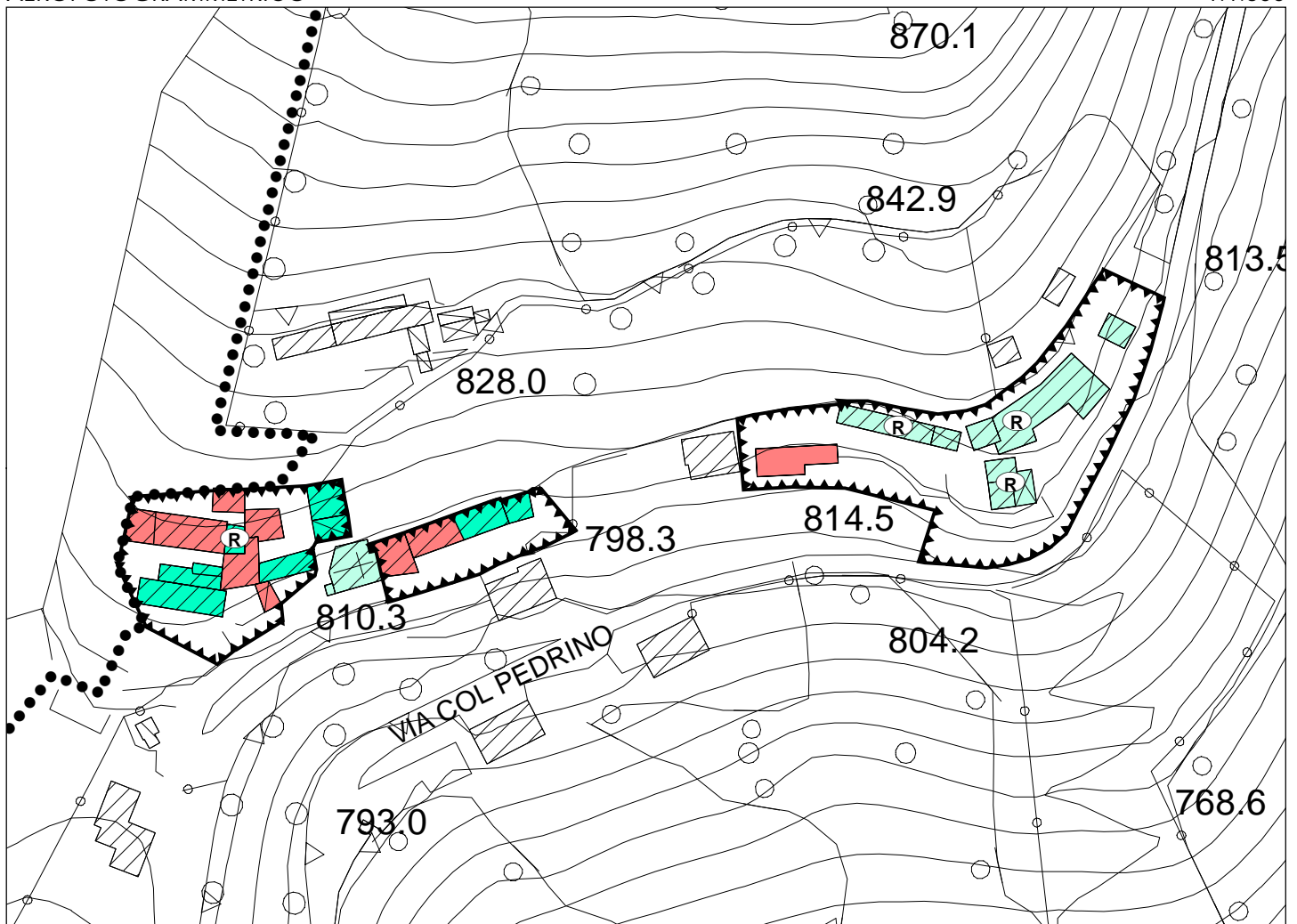
 EDIFICIO RISTRUTTURATO

INQUADRAMENTO TERRITORIALE



AEROFOTOGRAMMETRICO





1:1.500











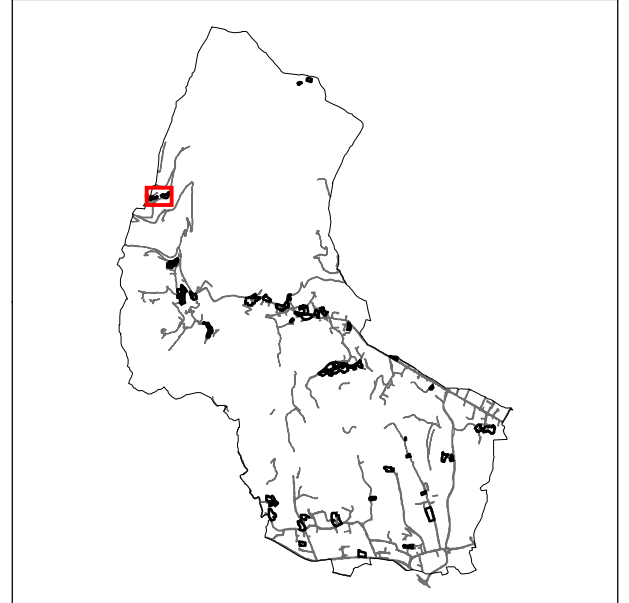
COLLE PEDRINO

LEGENDA

-  PERIMETRO DI NUCLEI E CASCINE ISOLATE DI ANTICA FORMAZIONE
-  PR VIGENTE
-  PR VIGENTE ULTIMATO
-  PIANO DI RECUPERO IN PROGETTO

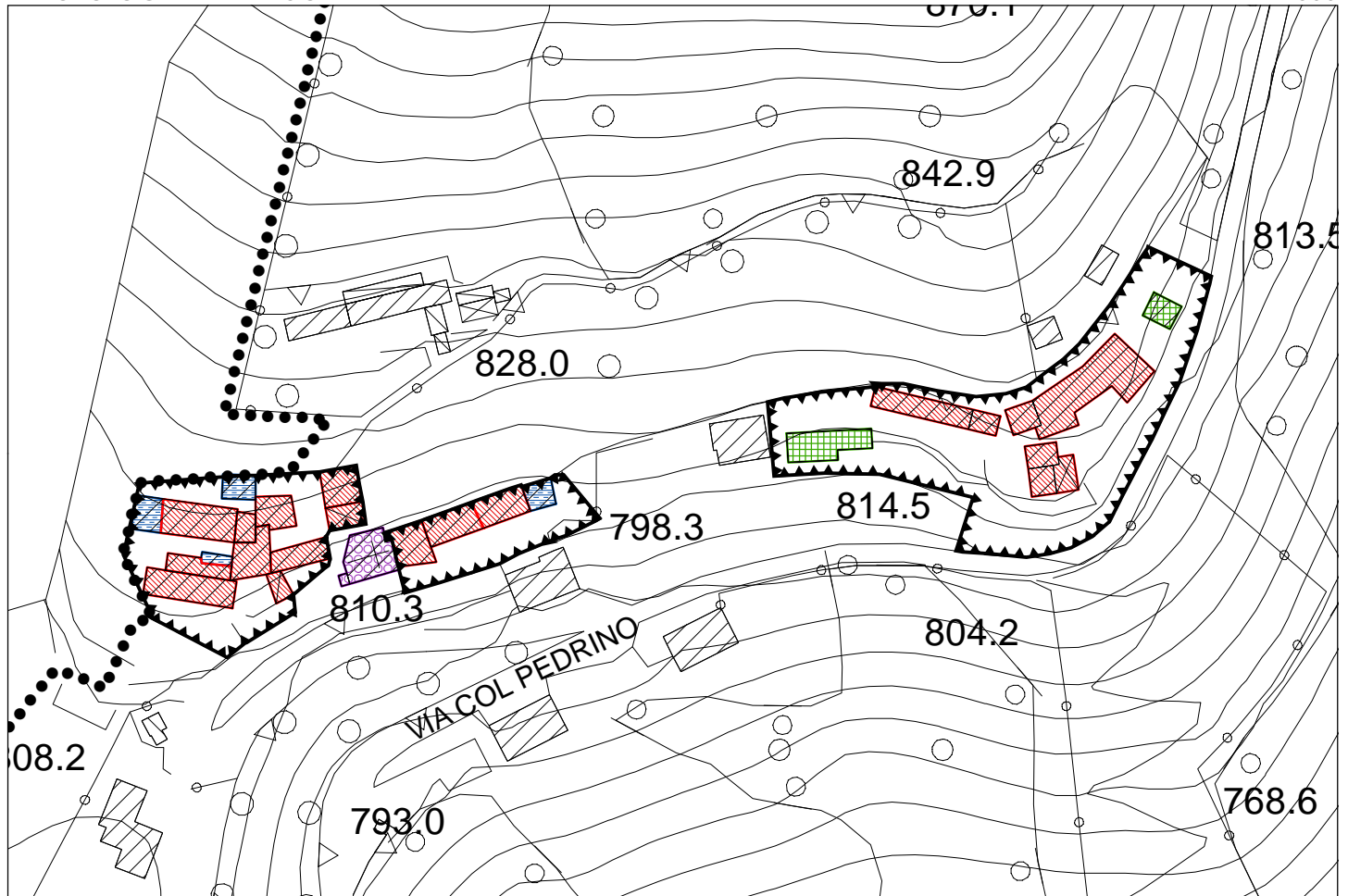
-  R.R. CONSERVAZIONE
-  R.E.1 RISTRUTTURAZIONE EDILIZIA IN PRESENZA DI RESIDENZA
-  R.E.2 RISTRUTTURAZIONE EDILIZIA IN PRESENZA DI RUSTICO
-  D.R. DEMOLIZIONE E RICOSTRUZIONE
-  D DEMOLIZIONE SENZA RICOSTRUZIONE
-  M MANUTENZIONE ORDINARIA E STRAORDINARIA SENZA CAMBIO DI DESTINAZIONE D'USO

INQUADRAMENTO TERRITORIALE



AEROFOTOGRAMMETRICO

1:1.500



CENTRO STORICO
GROMLONGO

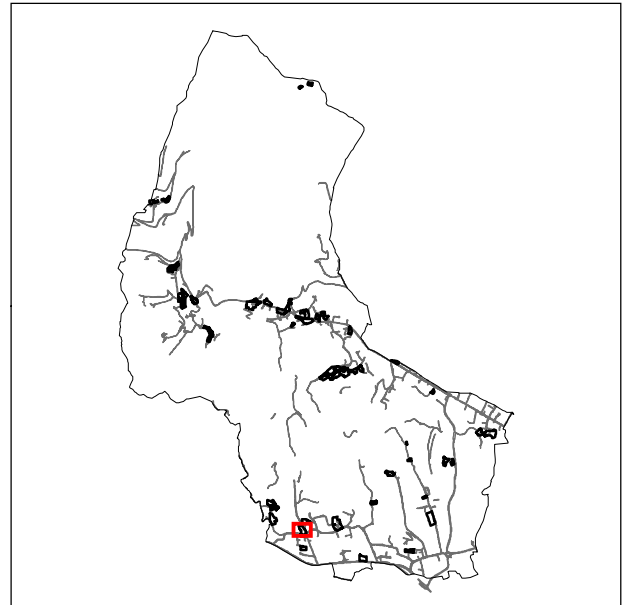


GROMLONGO

ORTOFOTO

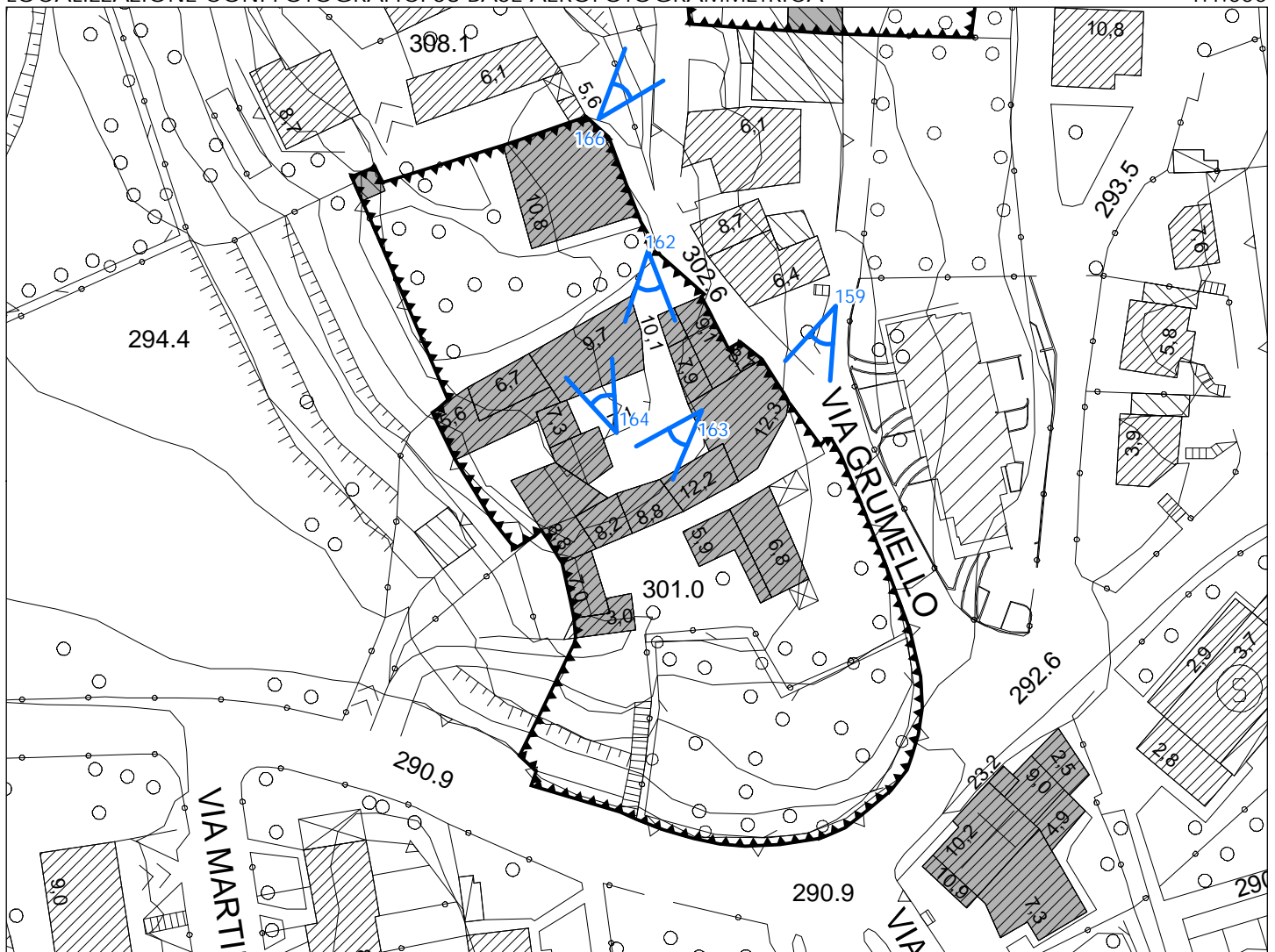


INQUADRAMENTO TERRITORIALE



LOCALIZZAZIONE CONI FOTOGRAFICI SU BASE AEROFOTOGRAMMETRICA

1:1.000





COMUNE DI PALAZZAGO
Piano Governo del Territorio - Piano delle Regole

Nuclei e cascine isolate di antica formazione

DOCUMENTAZIONE FOTOGRAFICA



Foto 159



Foto 162



Foto 163



Foto 164




GROMLONGO

LEGENDA

 PERIMETRO DI NUCLEI E CASCINE ISOLATE DI ANTICA FORMAZIONE

Stato di conservazione

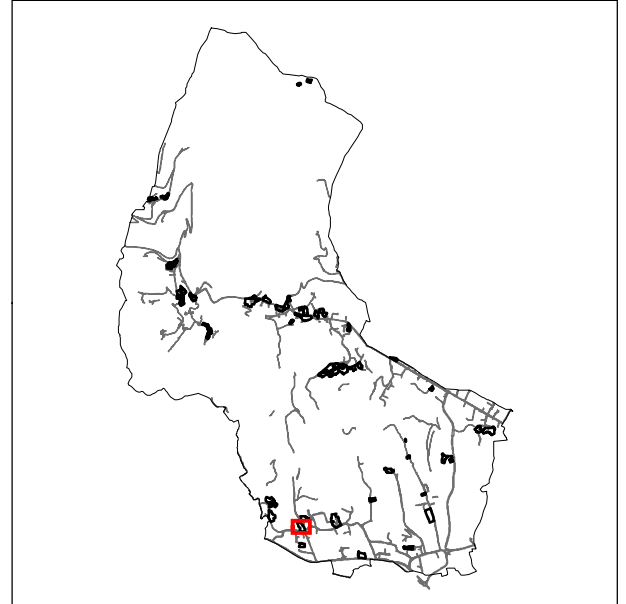
 BUONO

 MEDIOCRE

 PESSIMO

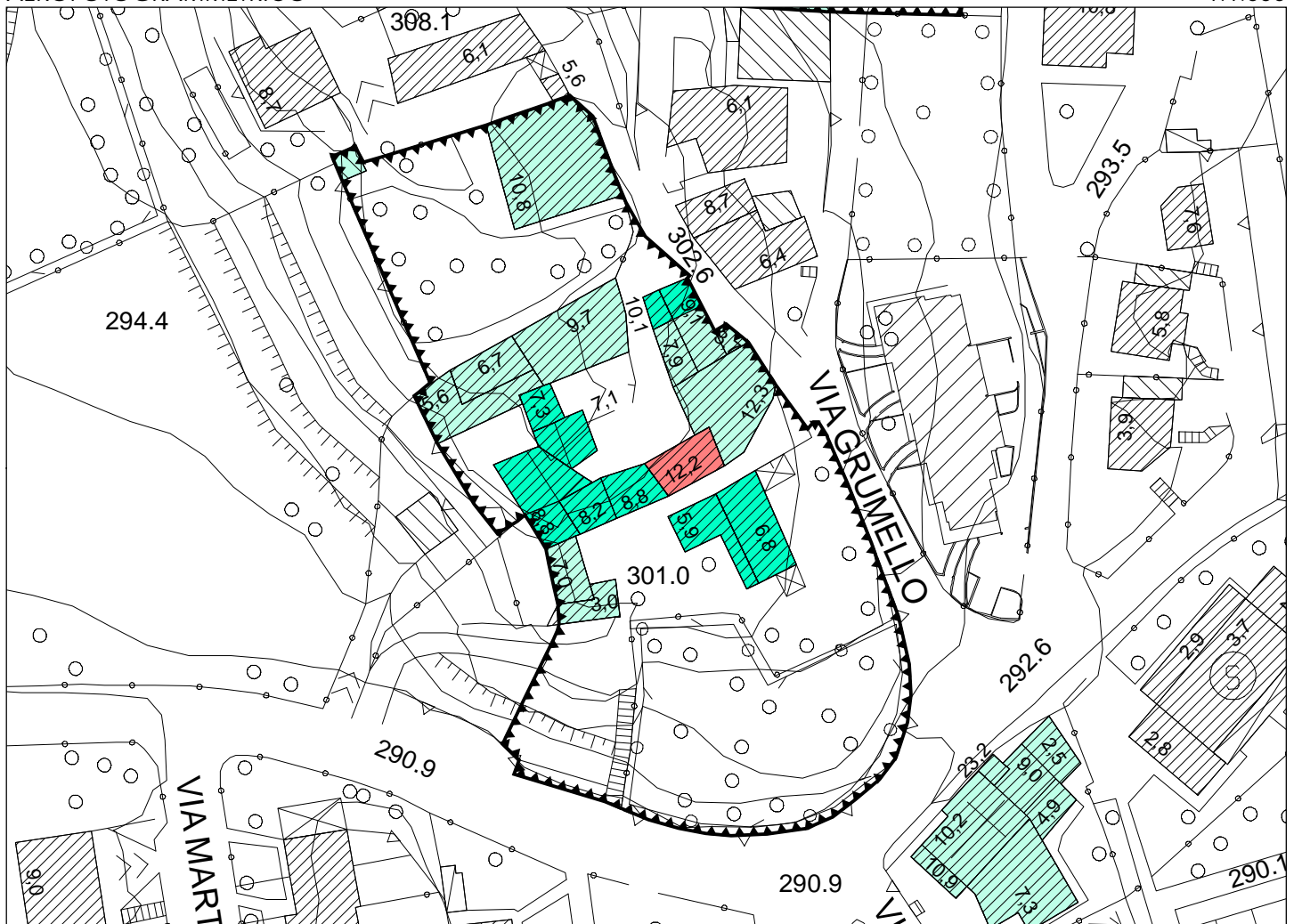
 EDIFICIO RISTRUTTURATO

INQUADRAMENTO TERRITORIALE



AEROFOTOGRAMMETRICO





1:1.000











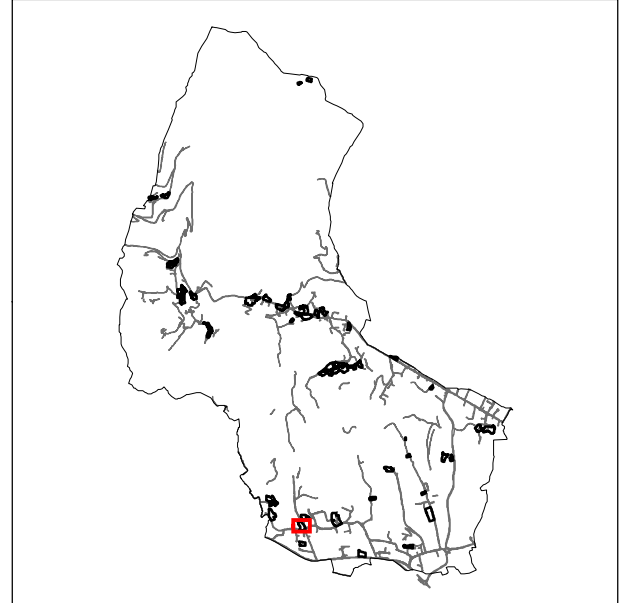
GROMLONGO

LEGENDA

-  PERIMETRO DI NUCLEI E CASCINE ISOLATE DI ANTICA FORMAZIONE
-  PR VIGENTE
-  PR VIGENTE ULTIMATO
-  PIANO DI RECUPERO IN PROGETTO

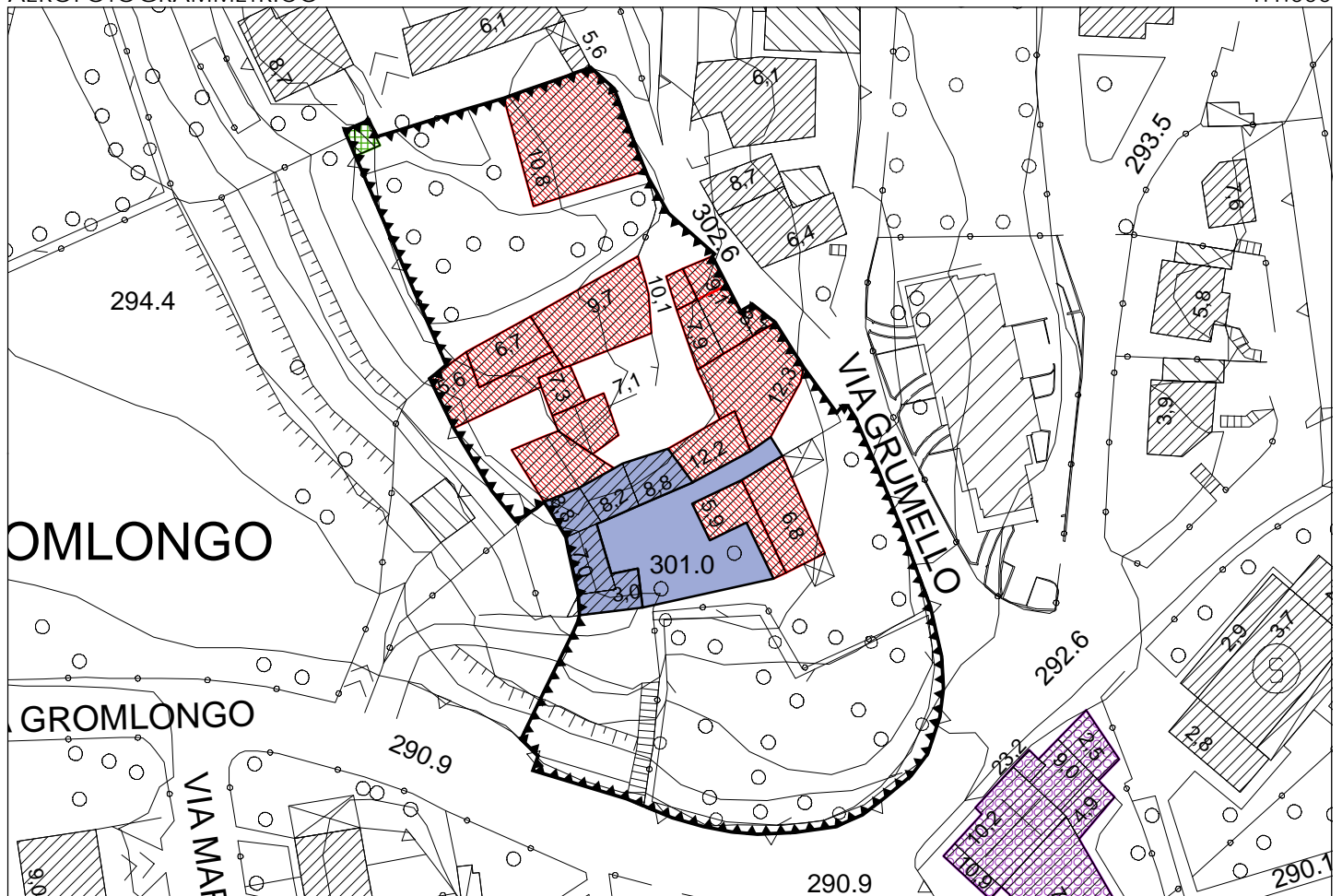
-  R.R. CONSERVAZIONE
-  R.E.1 RISTRUTTURAZIONE EDILIZIA IN PRESENZA DI RESIDENZA
-  R.E.2 RISTRUTTURAZIONE EDILIZIA IN PRESENZA DI RUSTICO
-  D.R. DEMOLIZIONE E RICOSTRUZIONE
-  D DEMOLIZIONE SENZA RICOSTRUZIONE
-  M MANUTENZIONE ORDINARIA E STRAORDINARIA SENZA CAMBIO DI DESTINAZIONE D'USO

INQUADRAMENTO TERRITORIALE



AEROFOTOGRAMMETRICO

1:1.000

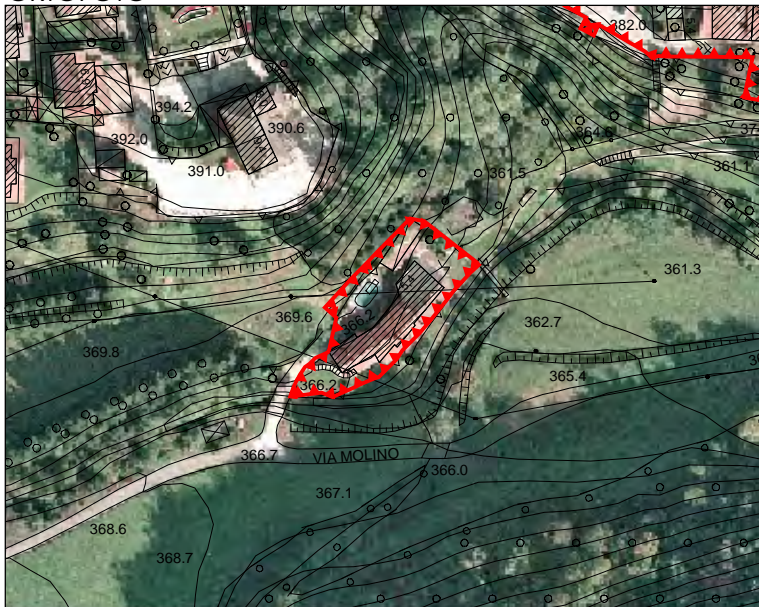


CENTRO STORICO
IL MULINO

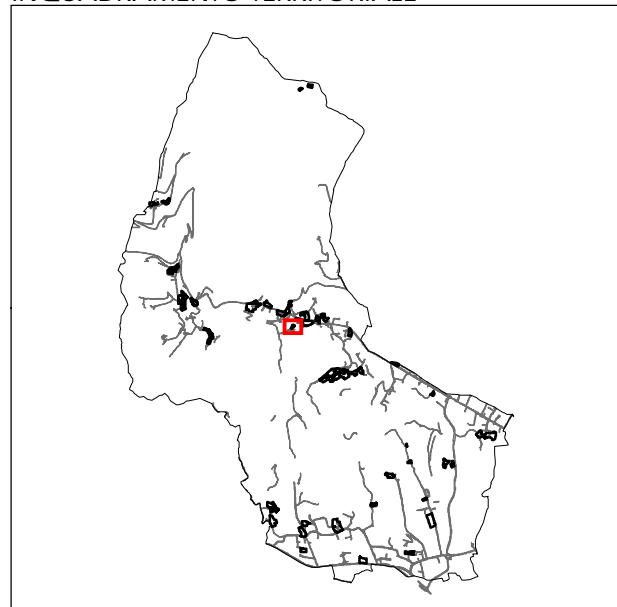


IL MULINO

ORTOFOTO

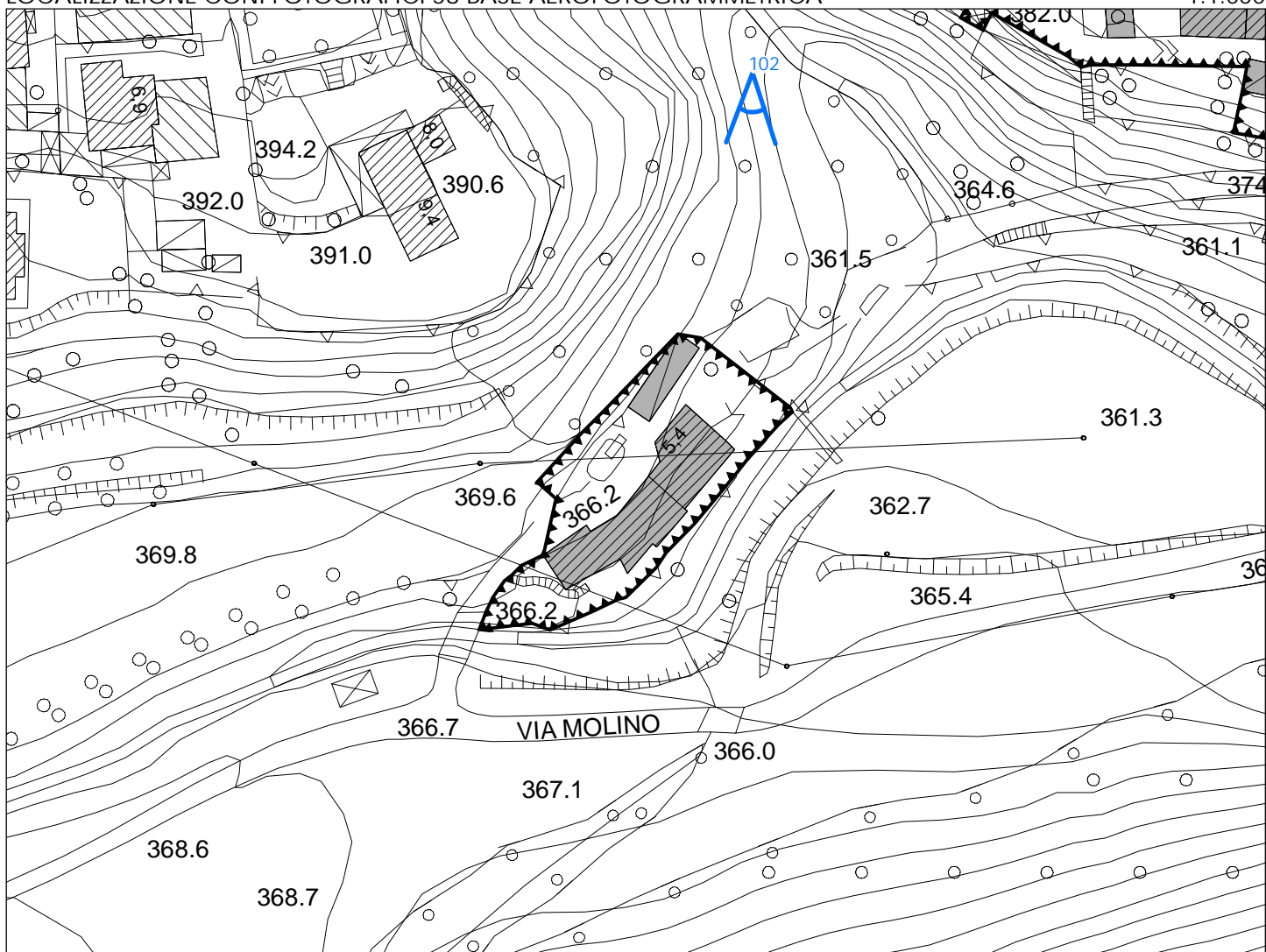


INQUADRAMENTO TERRITORIALE



LOCALIZZAZIONE CONI FOTOGRAFICI SU BASE AEROFOTOGRAMMETRICA

1:1.000





COMUNE DI PALAZZAGO
Piano Governo del Territorio - Piano delle Regole

Nuclei e cascine isolate di antica formazione

DOCUMENTAZIONE FOTOGRAFICA



Foto 102




IL MULINO

LEGENDA

 PERIMETRO DI NUCLEI E CASCINE ISOLATE DI ANTICA FORMAZIONE

Stato di conservazione

 BUONO

 MEDIOCRE

 PESSIMO

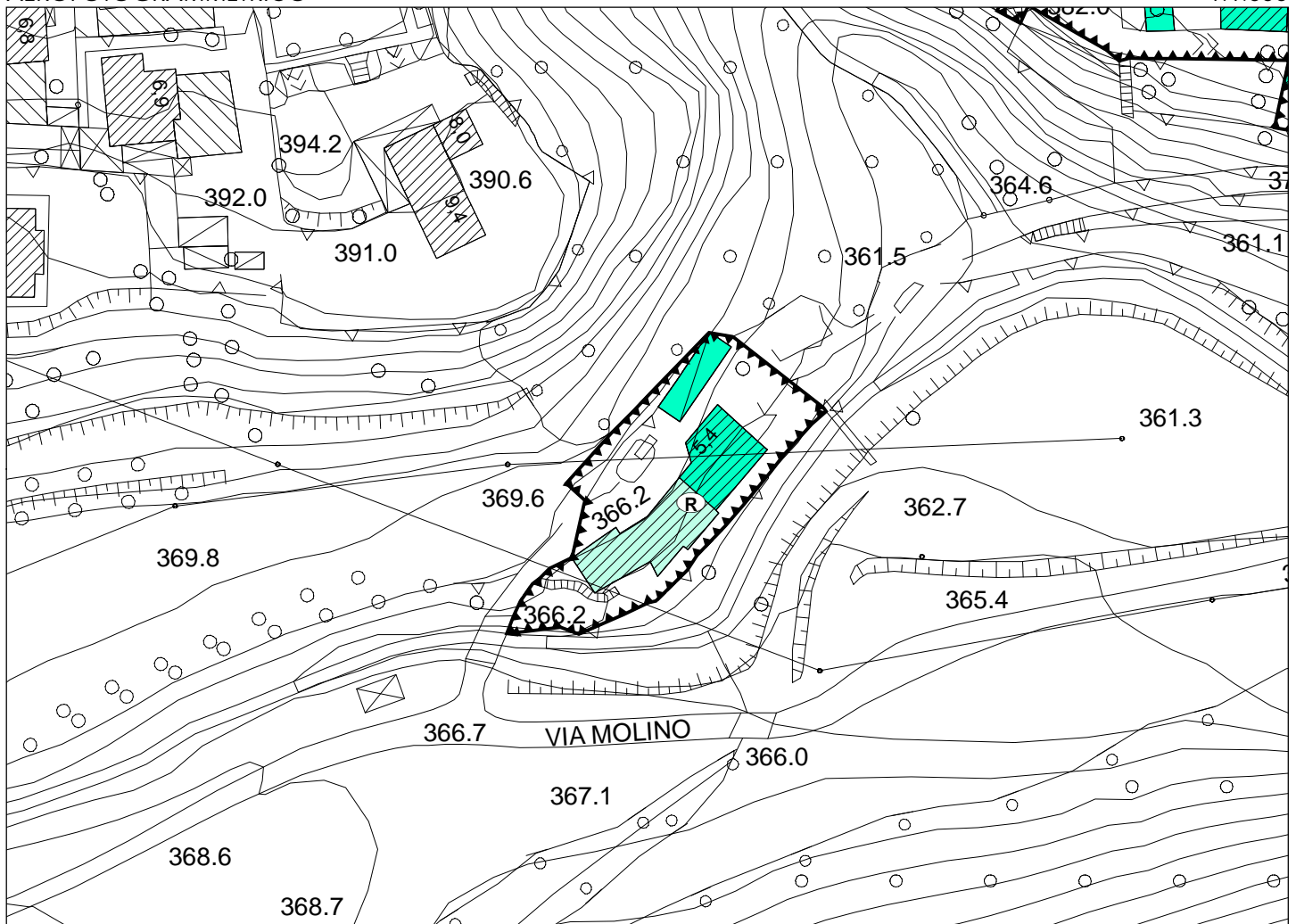
 EDIFICIO RISTRUTTURATO

INQUADRAMENTO TERRITORIALE



AEROFOTOGRAMMETRICO





1:1.000











IL MULINO

LEGENDA

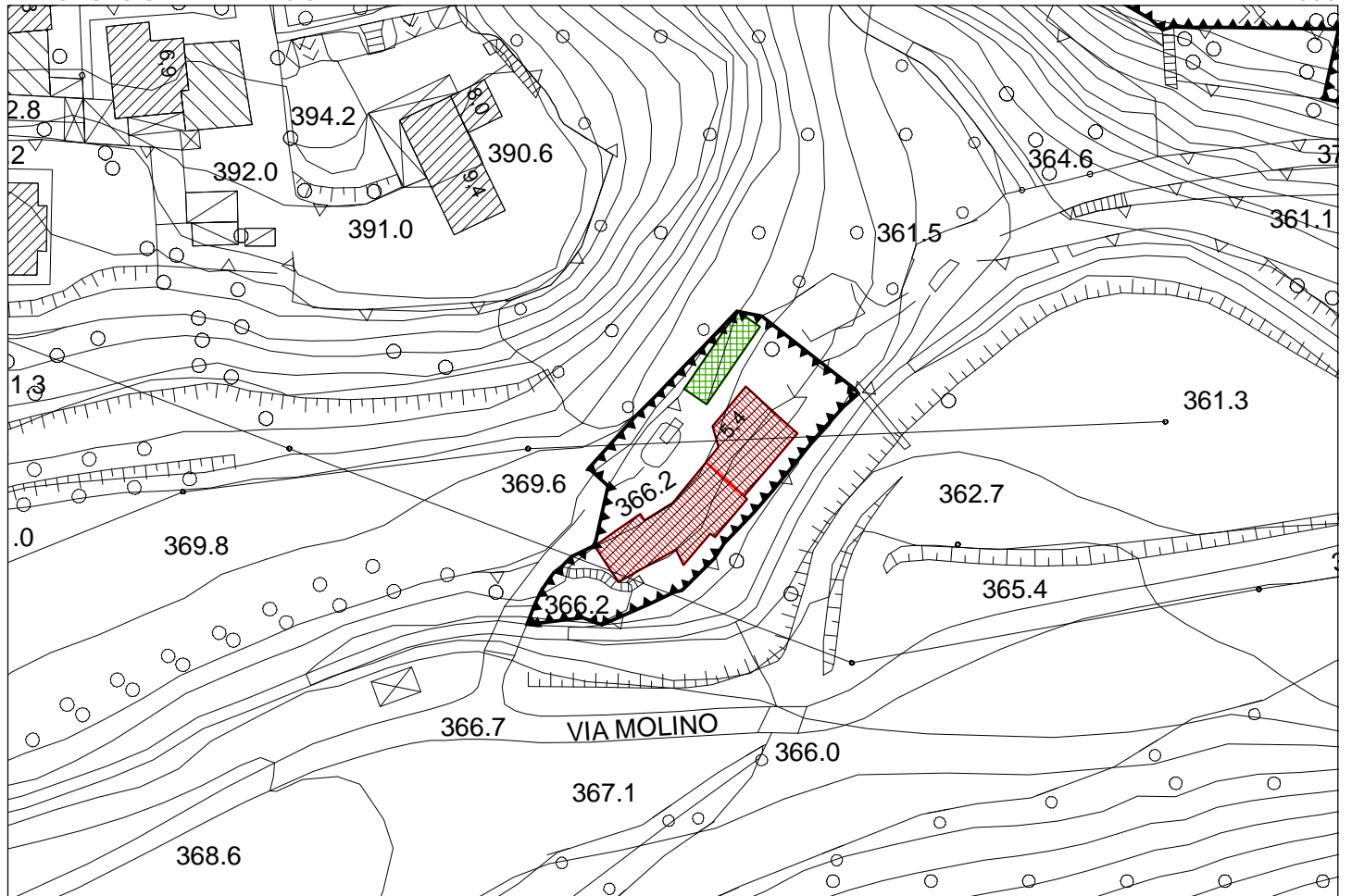
-  PERIMETRO DI NUCLEI E CASCINE ISOLATE DI ANTICA FORMAZIONE
-  PR VIGENTE
-  PR VIGENTE ULTIMATO
-  PIANO DI RECUPERO IN PROGETTO

-  R.R. CONSERVAZIONE
-  R.E.1 RISTRUTTURAZIONE EDILIZIA IN PRESENZA DI RESIDENZA
-  R.E.2 RISTRUTTURAZIONE EDILIZIA IN PRESENZA DI RUSTICO
-  D.R. DEMOLIZIONE E RICOSTRUZIONE
-  D DEMOLIZIONE SENZA RICOSTRUZIONE
-  M MANUTENZIONE ORDINARIA E STRAORDINARIA SENZA CAMBIO DI DESTINAZIONE D'USO

INQUADRAMENTO TERRITORIALE



AEROFOTOGRAMMETRICO



CENTRO STORICO
MONTE LINZONE

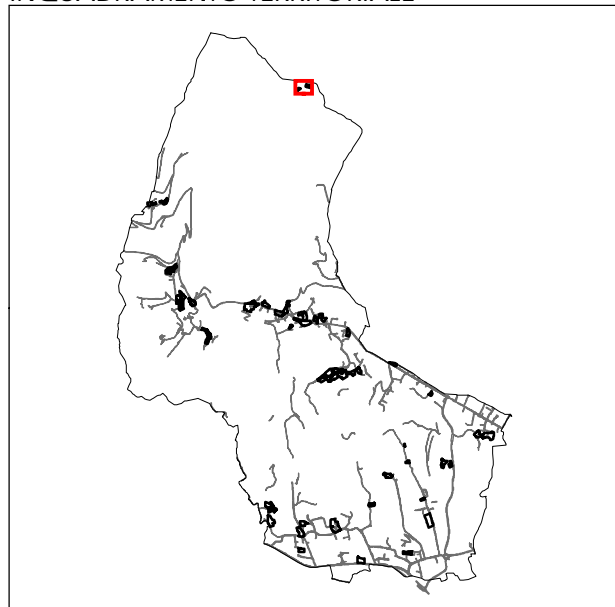


MONTE LINZONE

ORTOFOTO

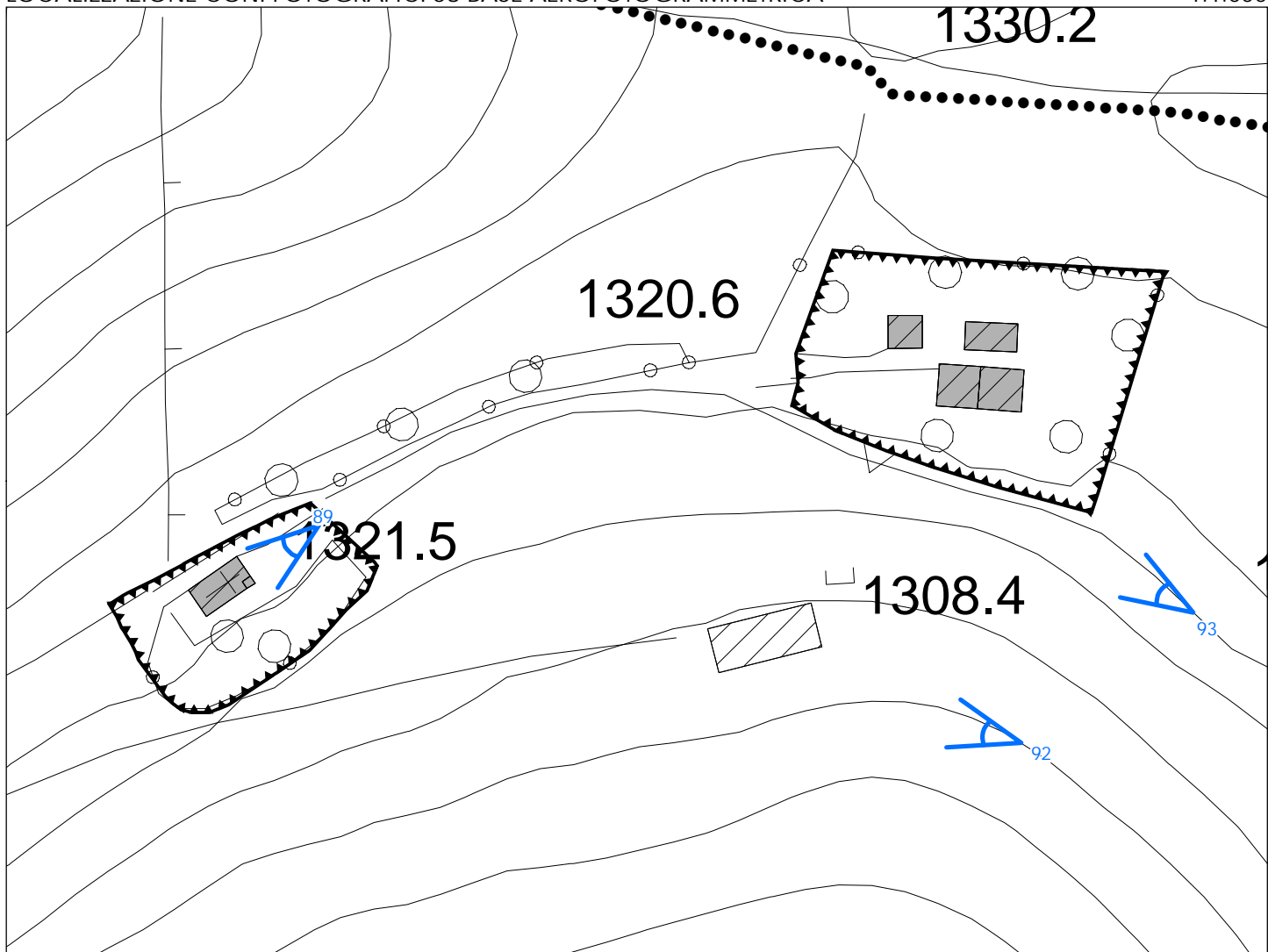


INQUADRAMENTO TERRITORIALE



LOCALIZZAZIONE CONI FOTOGRAFICI SU BASE AEROFOTOGRAMMETRICA

1:1.000





COMUNE DI PALAZZAGO
Piano Governo del Territorio - Piano delle Regole
Nuclei e cascine isolate di antica formazione
DOCUMENTAZIONE FOTOGRAFICA



Foto 89



Foto 93



Foto 91



Foto 92




MONTE LINZONE

LEGENDA

 PERIMETRO DI NUCLEI E CASCINE ISOLATE DI ANTICA FORMAZIONE

Stato di conservazione

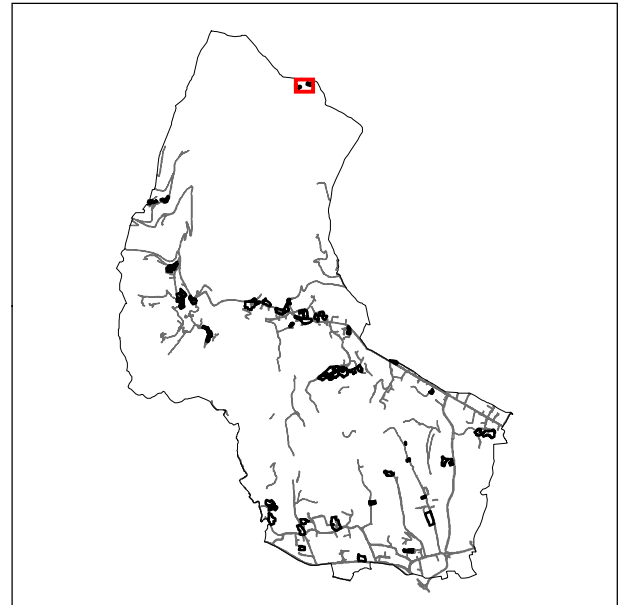
 BUONO

 MEDIOCRE

 PESSIMO

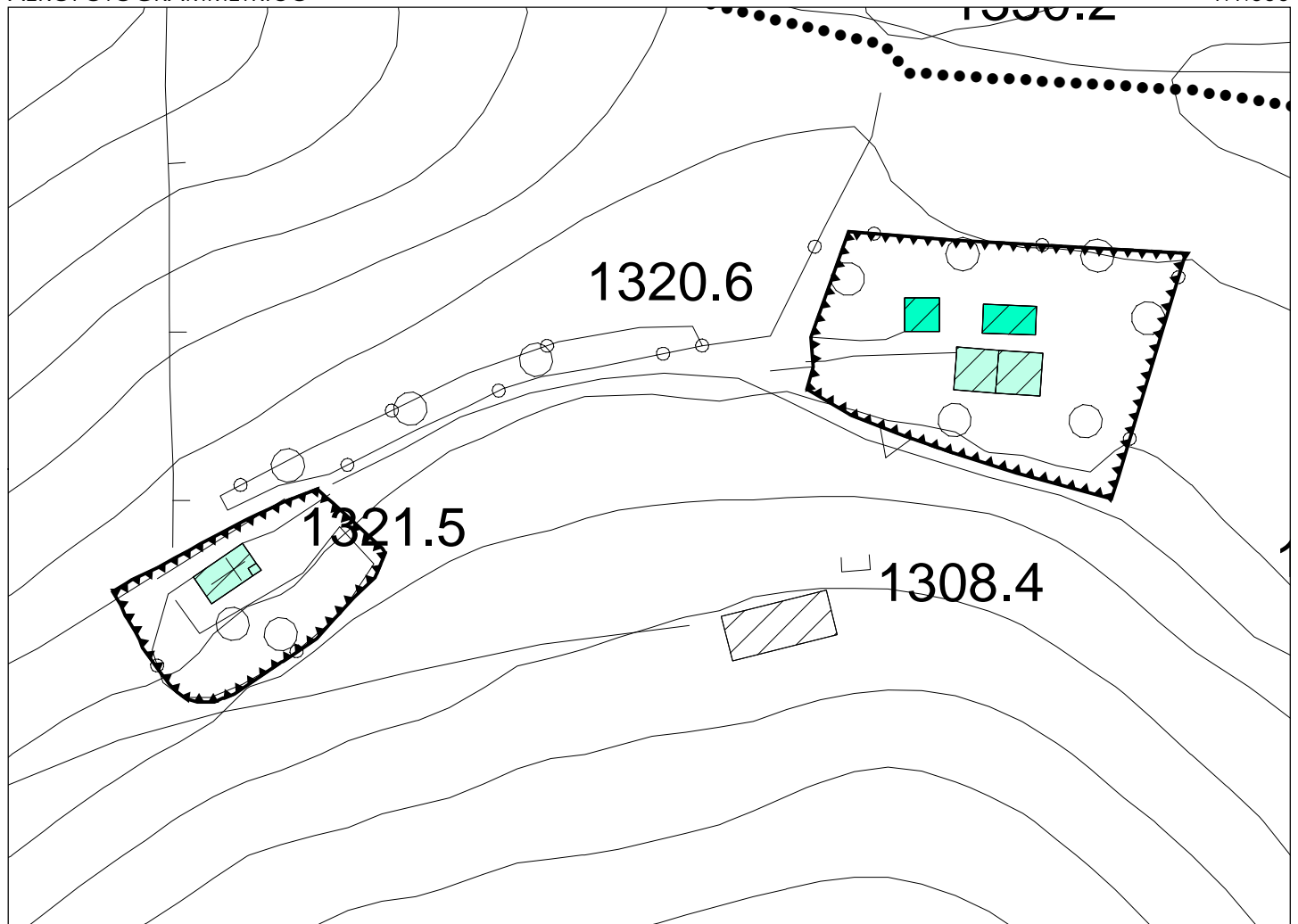
 EDIFICIO RISTRUTTURATO

INQUADRAMENTO TERRITORIALE



AEROFOTOGRAMMETRICO





1:1.000











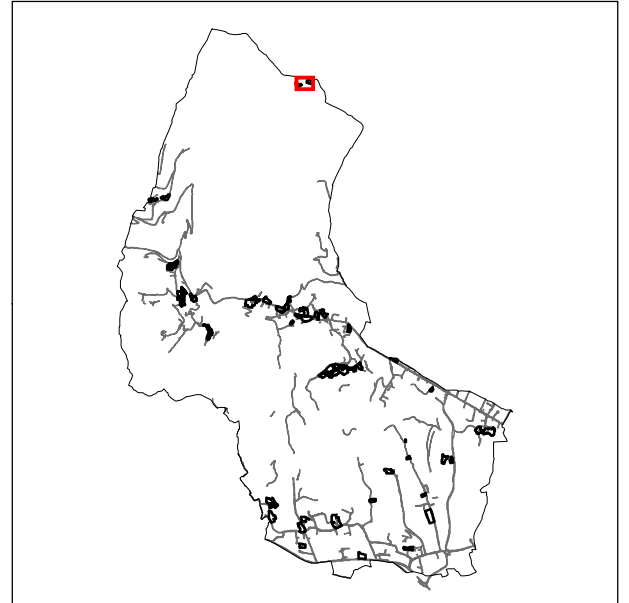
MONTE LINZONE

LEGENDA

-  PERIMETRO DI NUCLEI E CASCINE ISOLATE DI ANTICA FORMAZIONE
-  PR VIGENTE
-  PR VIGENTE ULTIMATO
-  PIANO DI RECUPERO IN PROGETTO

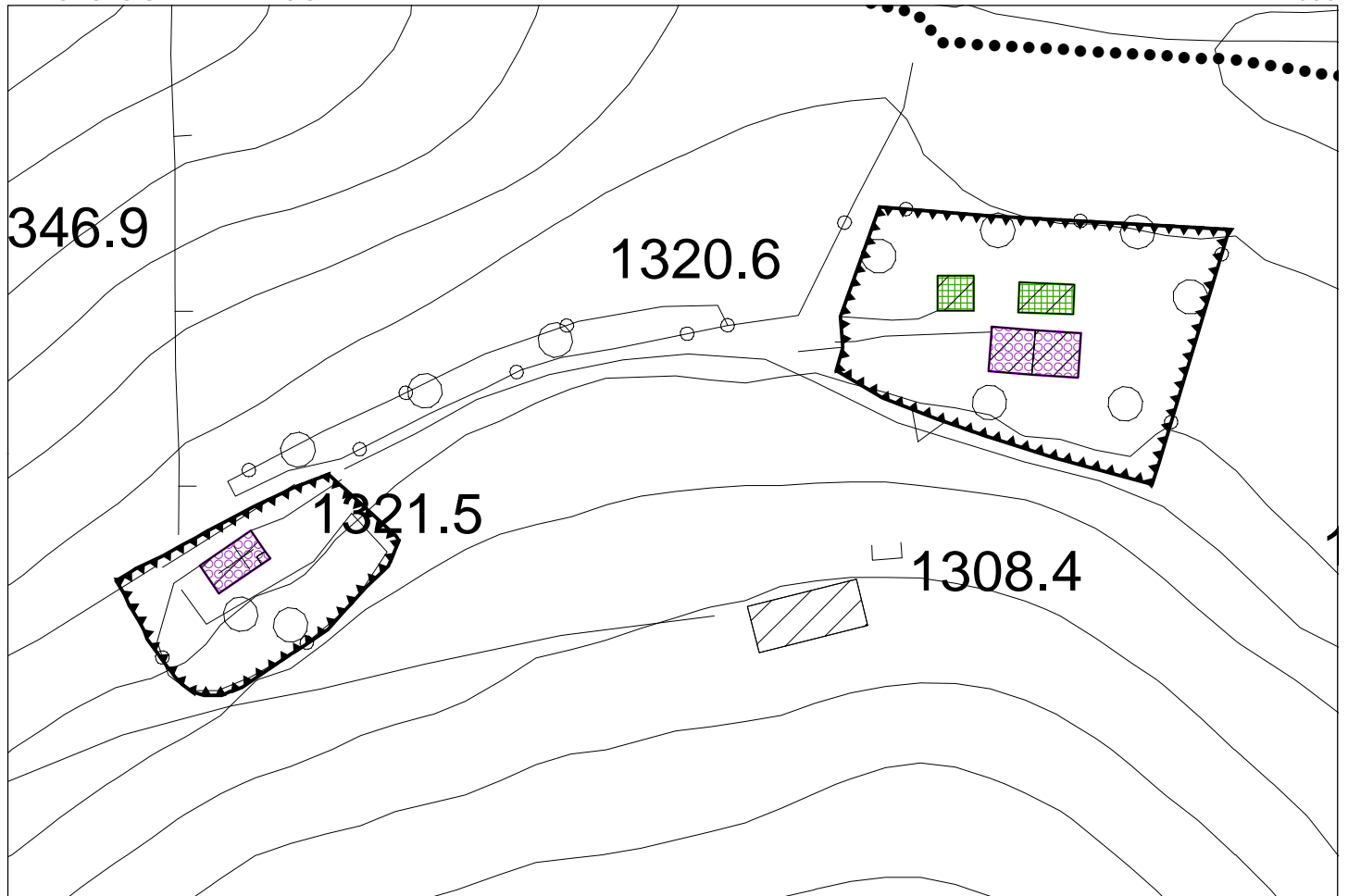
-  R.R. CONSERVAZIONE
-  R.E.1 RISTRUTTURAZIONE EDILIZIA IN PRESENZA DI RESIDENZA
-  R.E.2 RISTRUTTURAZIONE EDILIZIA IN PRESENZA DI RUSTICO
-  D.R. DEMOLIZIONE E RICOSTRUZIONE
-  D DEMOLIZIONE SENZA RICOSTRUZIONE
-  M MANUTENZIONE ORDINARIA E STRAORDINARIA SENZA CAMBIO DI DESTINAZIONE D'USO

INQUADRAMENTO TERRITORIALE



AEROFOTOGRAMMETRICO

1:1.000



CENTRO STORICO
MONTEBELLO

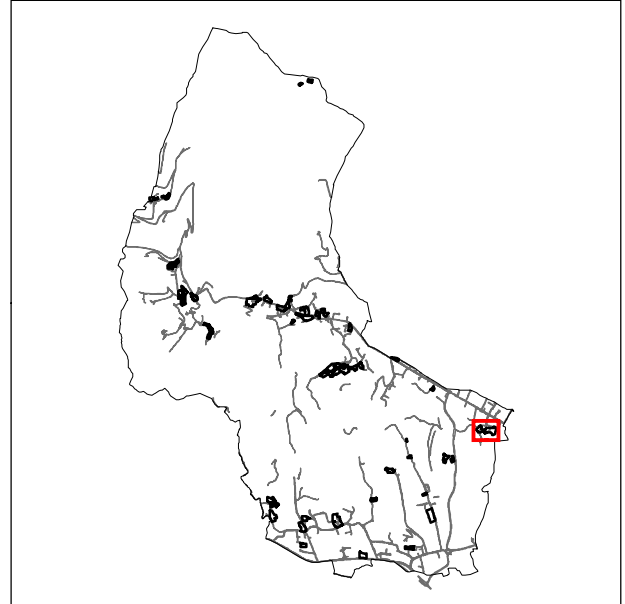


MONTEBELLO

ORTOFOTO

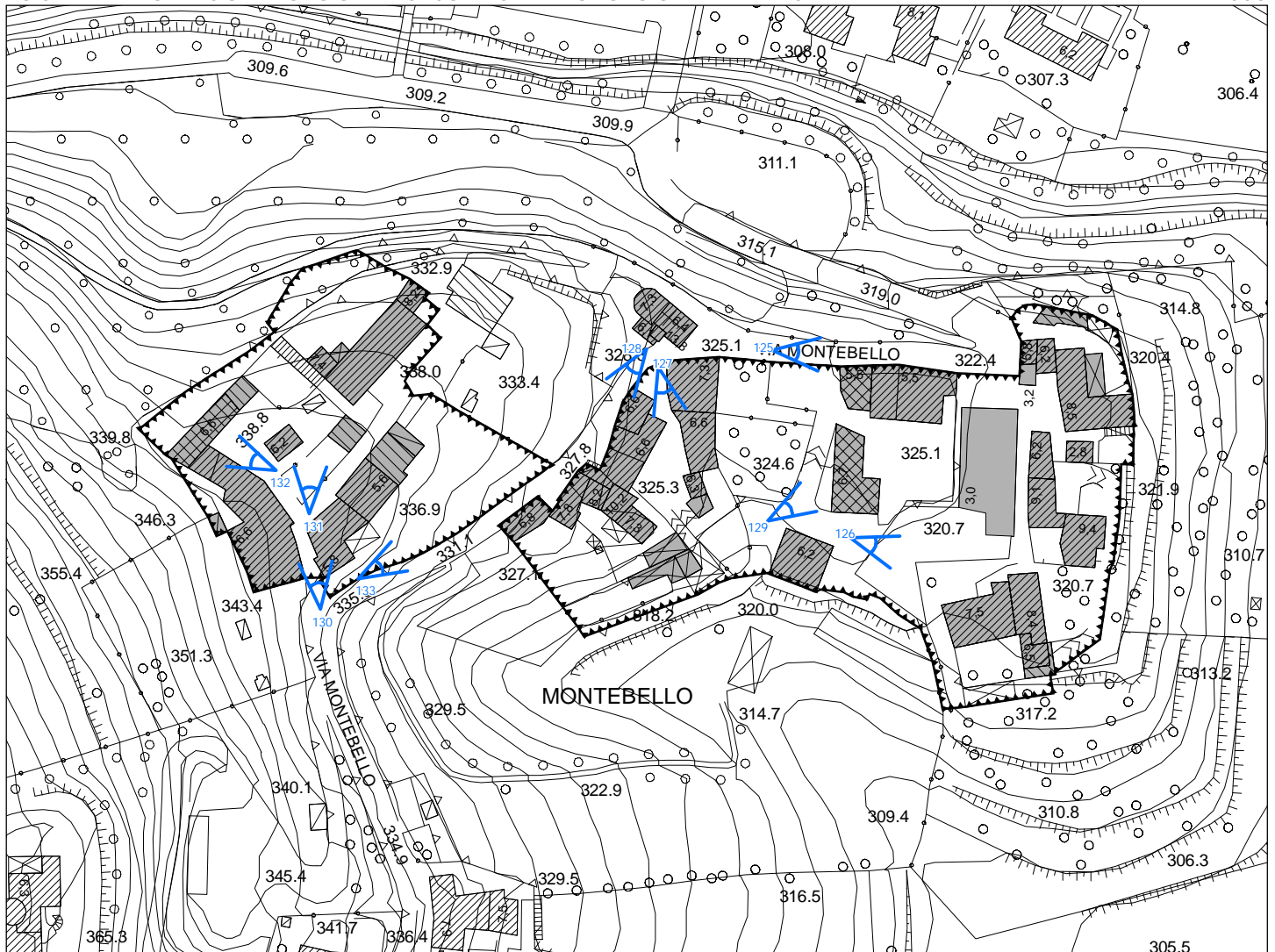


INQUADRAMENTO TERRITORIALE



LOCALIZZAZIONE CONI FOTOGRAFICI SU BASE AEROFOTOGRAMMETRICA

1:1.500





COMUNE DI PALAZZAGO
Piano Governo del Territorio - Piano delle Regole

Nuclei e cascine isolate di antica formazione

DOCUMENTAZIONE FOTOGRAFICA



Foto 126



COMUNE DI PALAZZAGO
Piano Governo del Territorio - Piano delle Regole

Nuclei e cascine isolate di antica formazione

DOCUMENTAZIONE FOTOGRAFICA



Foto 127



Foto 128



Foto 129



Foto 125



COMUNE DI PALAZZAGO
Piano Governo del Territorio - Piano delle Regole
Nuclei e cascine isolate di antica formazione
DOCUMENTAZIONE FOTOGRAFICA



Foto 130



Foto 131



Foto 132



Foto 133




MONTEBELLO

LEGENDA

 PERIMETRO DI NUCLEI E CASCINE ISOLATE DI ANTICA FORMAZIONE

Stato di conservazione

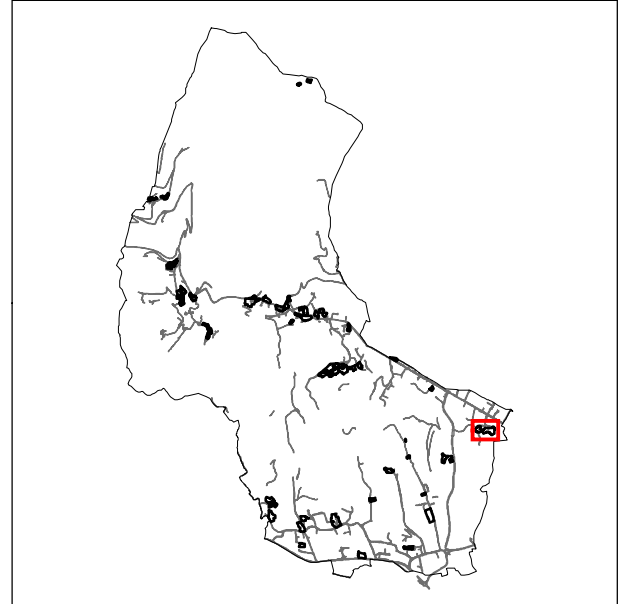
 BUONO

 MEDIOCRE

 PESSIMO

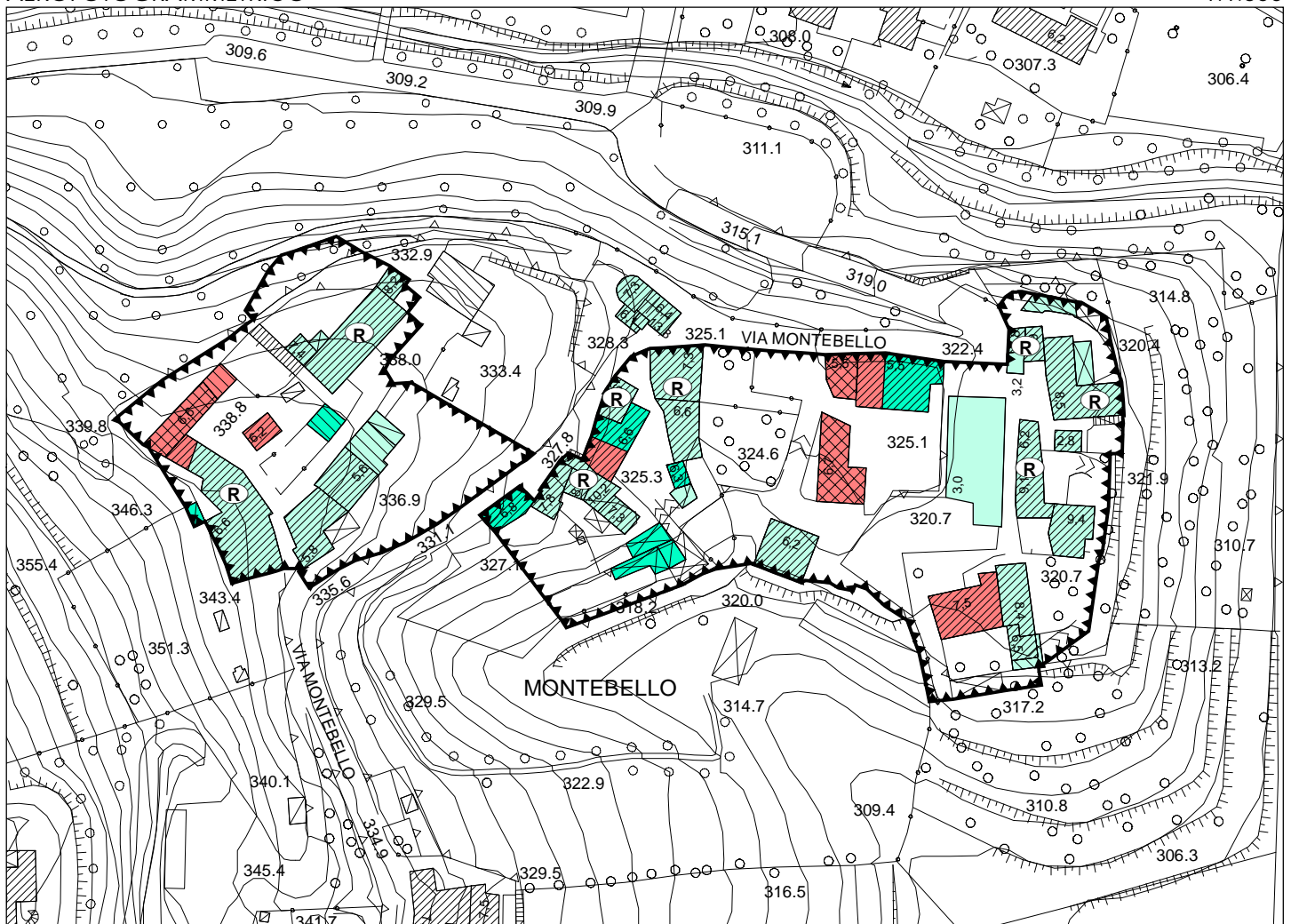
 EDIFICIO RISTRUTTURATO

INQUADRAMENTO TERRITORIALE



AEROFOTOGRAMMETRICO











1:1.500



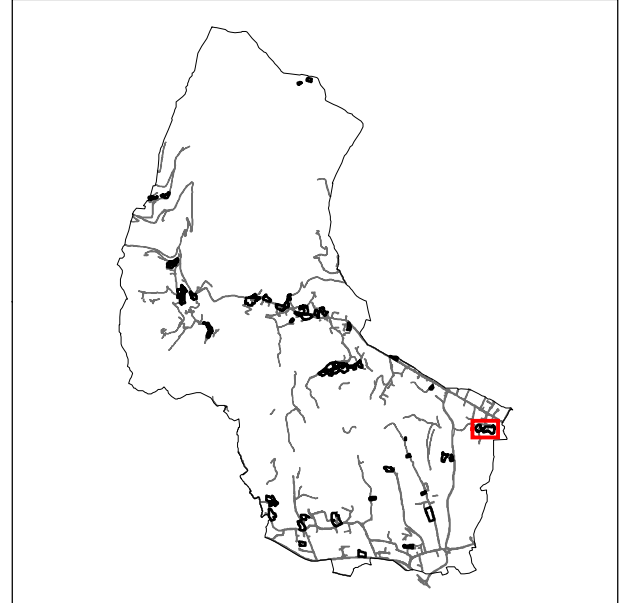


MONTEBELLO

LEGENDA

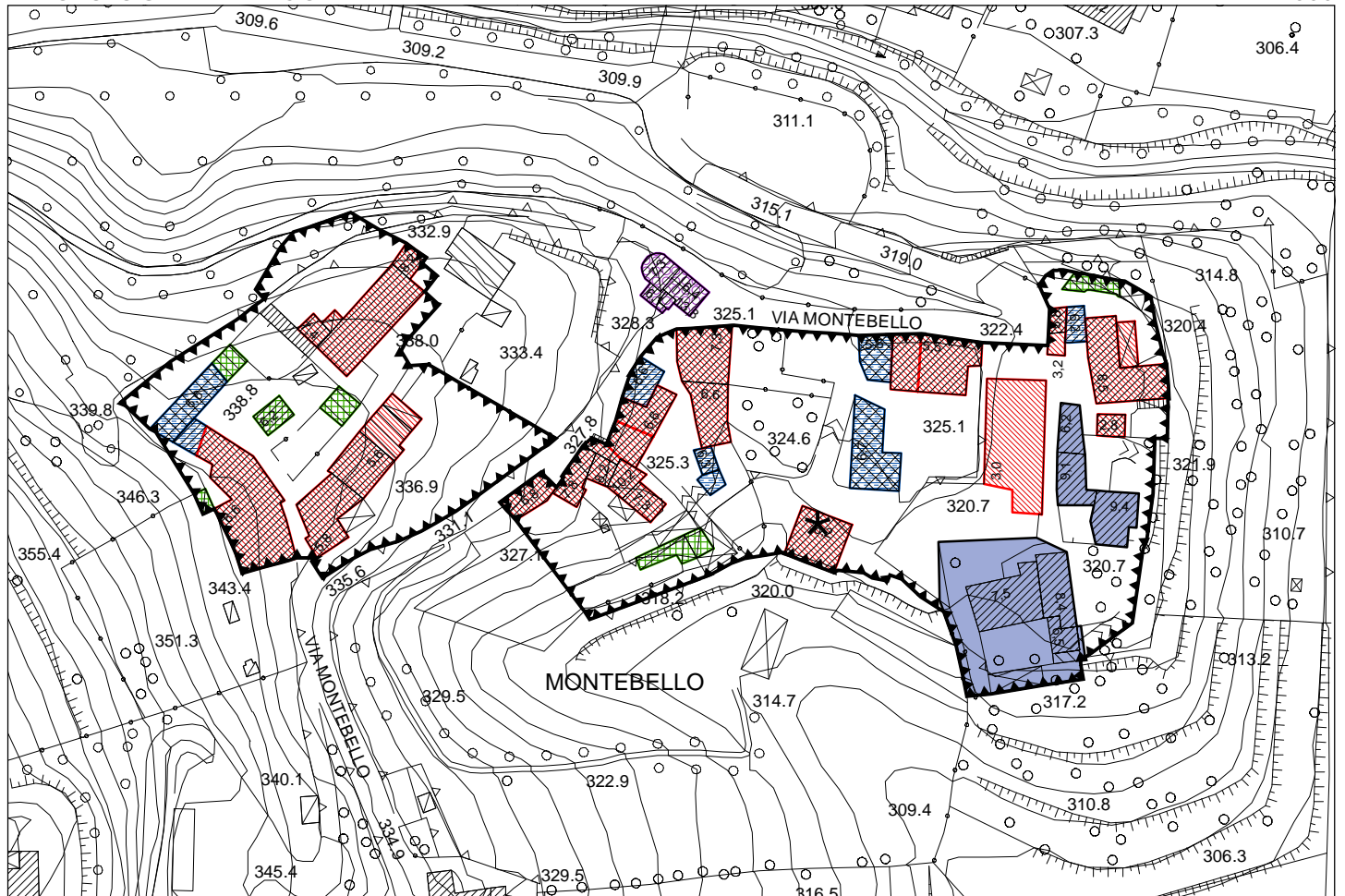
-  PERIMETRO DI NUCLEI E CASCINE ISOLATE DI ANTICA FORMAZIONE
-  PR VIGENTE
-  PR VIGENTE ULTIMATO
-  PIANO DI RECUPERO IN PROGETTO
-  R.R. CONSERVAZIONE
-  R.E.1 RISTRUTTURAZIONE EDILIZIA IN PRESENZA DI RESIDENZA
-  R.E.2 RISTRUTTURAZIONE EDILIZIA IN PRESENZA DI RUSTICO
-  D.R. DEMOLIZIONE E RICOSTRUZIONE
-  D DEMOLIZIONE SENZA RICOSTRUZIONE
-  M MANUTENZIONE ORDINARIA E STRAORDINARIA SENZA CAMBIO DI DESTINAZIONE D'USO

INQUADRAMENTO TERRITORIALE



AEROFOTOGRAMMETRICO

1:1.500



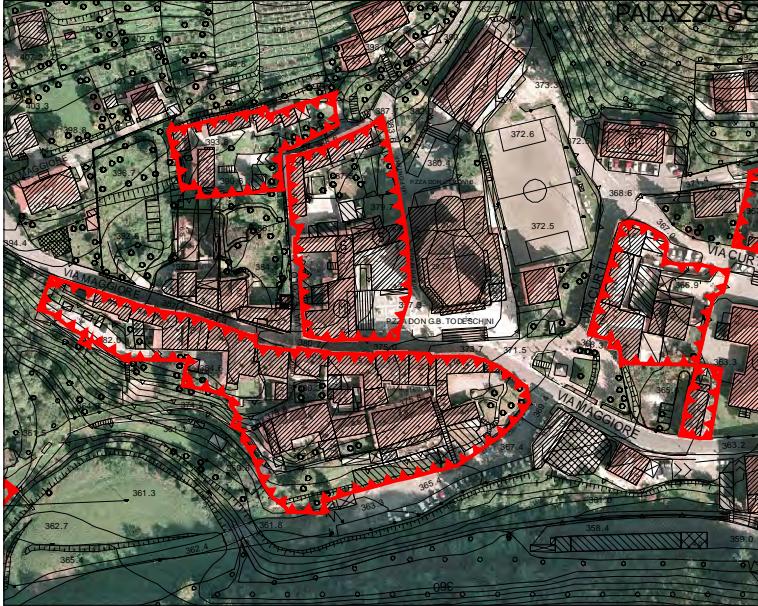
* Viene concessa la possibilità di sopralzo subordinato l'intervento alla cessione dell'area a parcheggio prevista nel piano. L'intervento è assoggettato a 'Permesso Edilizio Convenzionato'

CENTRO STORICO
PALAZZAGO

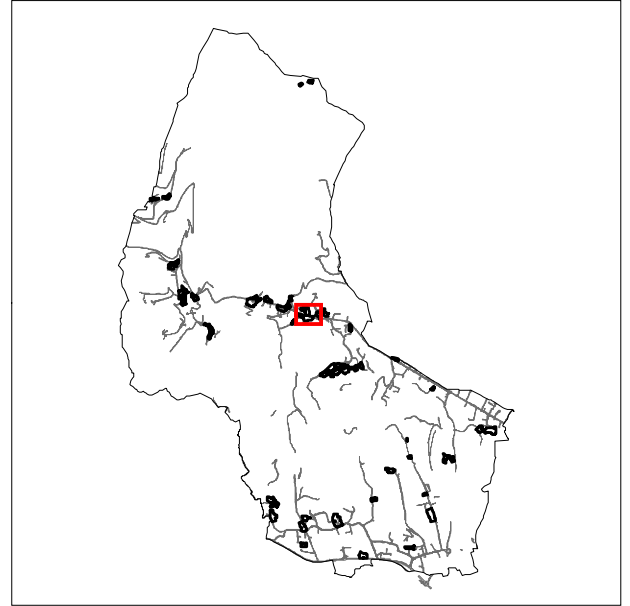


PALAZZAGO

ORTOFOTO

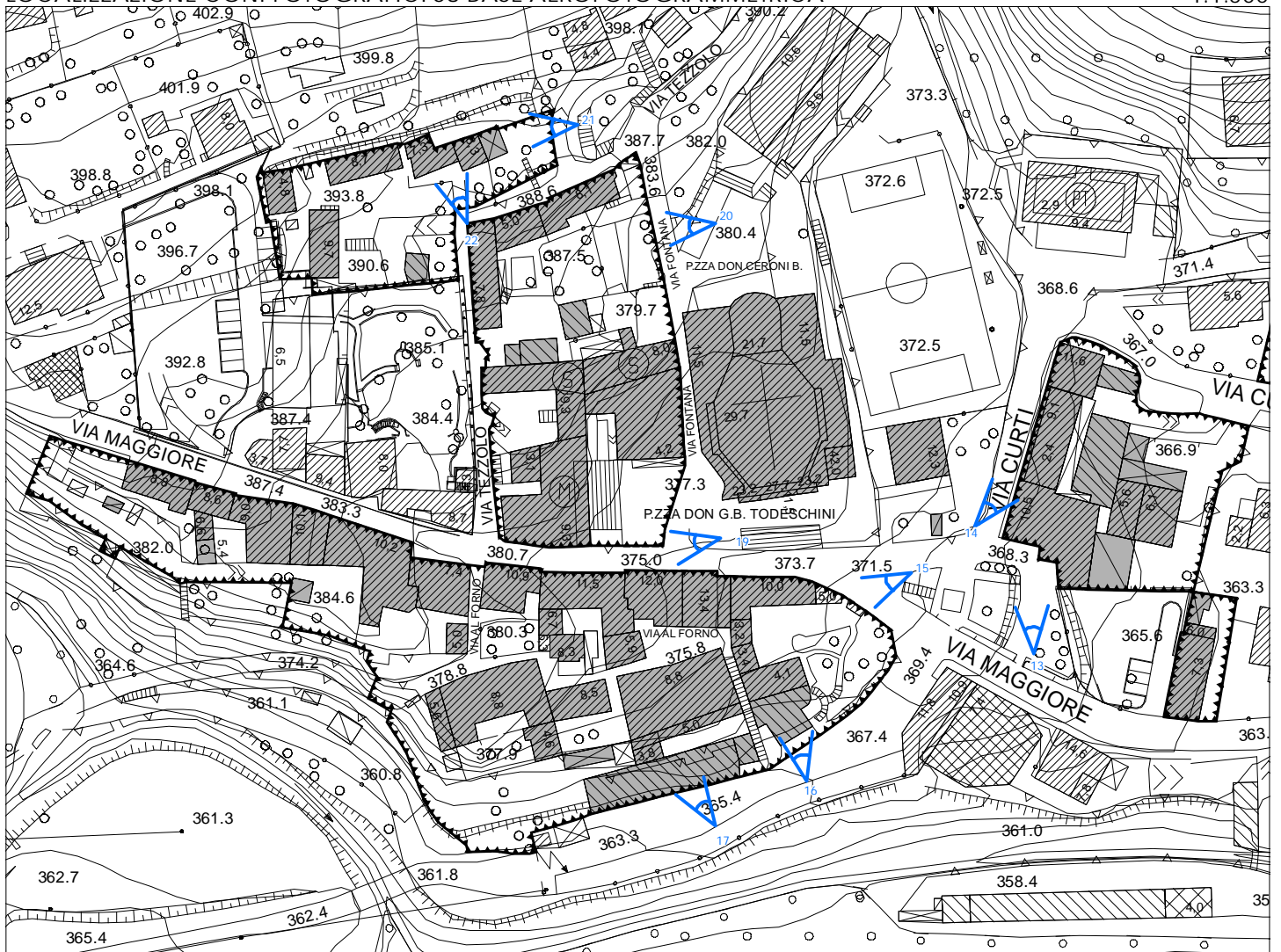


INQUADRAMENTO TERRITORIALE



LOCALIZZAZIONE CONI FOTOGRAFICI SU BASE AEROFOTOGRAMMETRICA

1:1.500





COMUNE DI PALAZZAGO
Piano Governo del Territorio - Piano delle Regole

Nuclei e cascine isolate di antica formazione

DOCUMENTAZIONE FOTOGRAFICA



Foto 13



Foto 14



COMUNE DI PALAZZAGO
Piano Governo del Territorio - Piano delle Regole

Nuclei e cascine isolate di antica formazione

DOCUMENTAZIONE FOTOGRAFICA



Foto 15



Foto 16



Foto 17



Foto 19



COMUNE DI PALAZZAGO
Piano Governo del Territorio - Piano delle Regole

Nuclei e cascine isolate di antica formazione

DOCUMENTAZIONE FOTOGRAFICA



Foto 20



Foto 21



Foto 22




PALAZZAGO

LEGENDA

 PERIMETRO DI NUCLEI E CASCINE ISOLATE DI ANTICA FORMAZIONE

Stato di conservazione

 BUONO

 MEDIOCRE

 PESSIMO

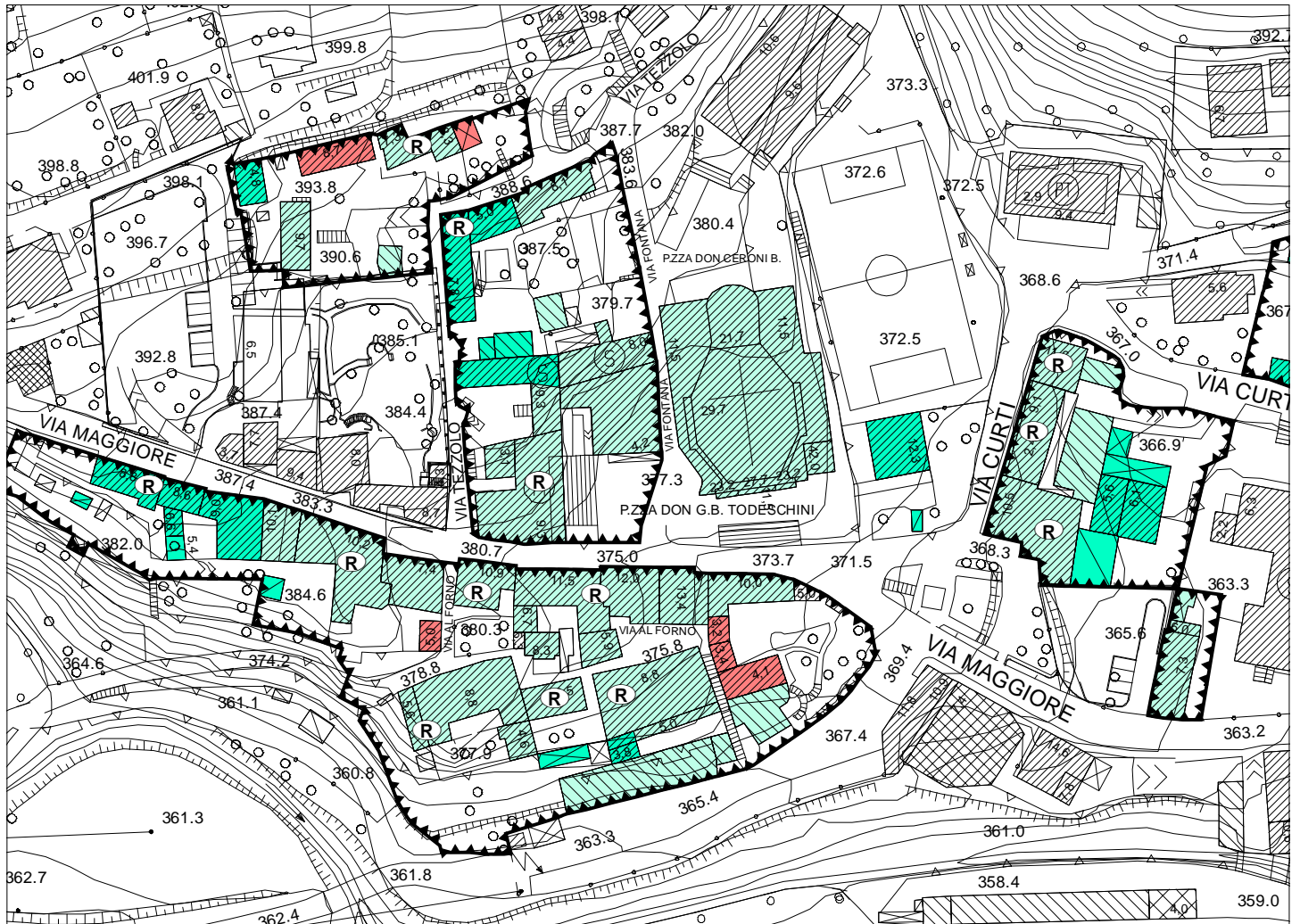
 EDIFICIO RISTRUTTURATO

INQUADRAMENTO TERRITORIALE



AEROFOTOGRAMMETRICO





1:1.500











PALAZZAGO

LEGENDA

-  PERIMETRO DI NUCLEI E CASCINE ISOLATE DI ANTICA FORMAZIONE
-  PR VIGENTE
-  PR VIGENTE ULTIMATO
-  PIANO DI RECUPERO IN PROGETTO

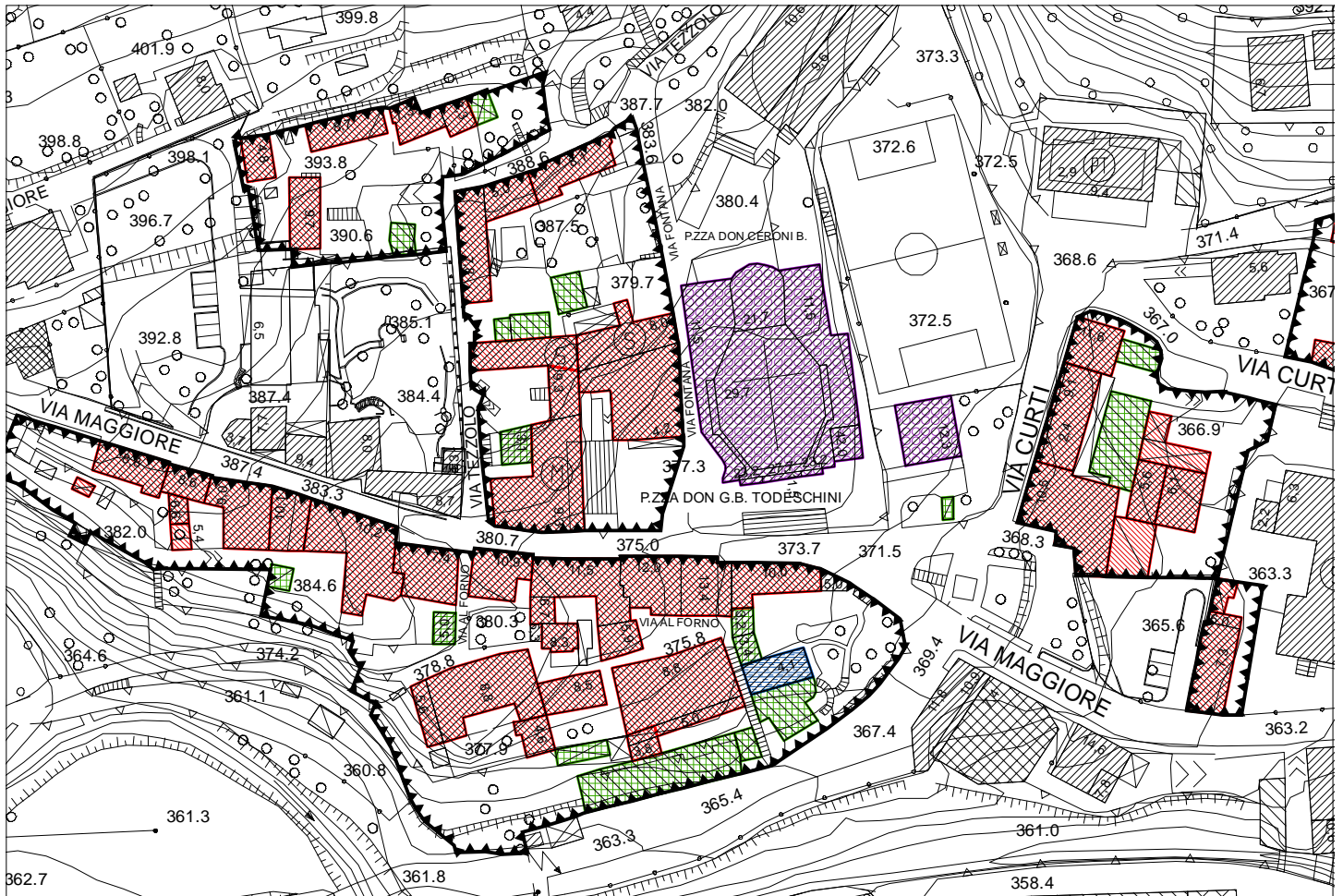
-  R.R. CONSERVAZIONE
-  R.E.1 RISTRUTTURAZIONE EDILIZIA IN PRESENZA DI RESIDENZA
-  R.E.2 RISTRUTTURAZIONE EDILIZIA IN PRESENZA DI RUSTICO
-  D.R. DEMOLIZIONE E RICOSTRUZIONE
-  D DEMOLIZIONE SENZA RICOSTRUZIONE
-  M MANUTENZIONE ORDINARIA E STRAORDINARIA SENZA CAMBIO DI DESTINAZIONE D'USO

INQUADRAMENTO TERRITORIALE



AEROFOTOGRAMMETRICO

1:1.500



CENTRO STORICO
PELOSELLO

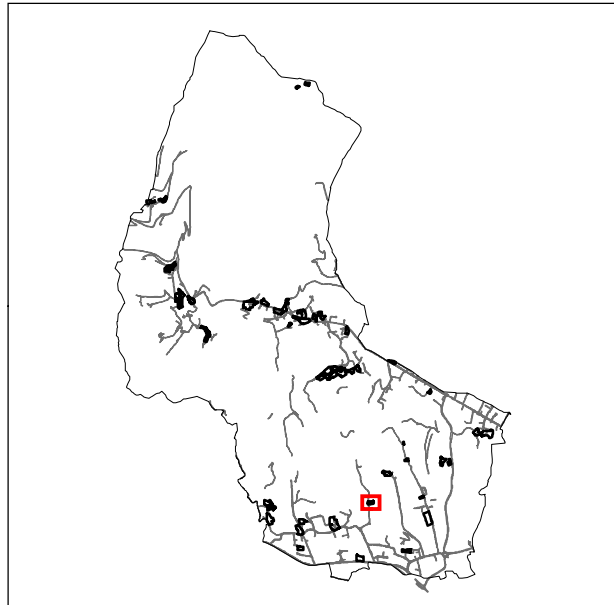


PELOSELLO

ORTOFOTO

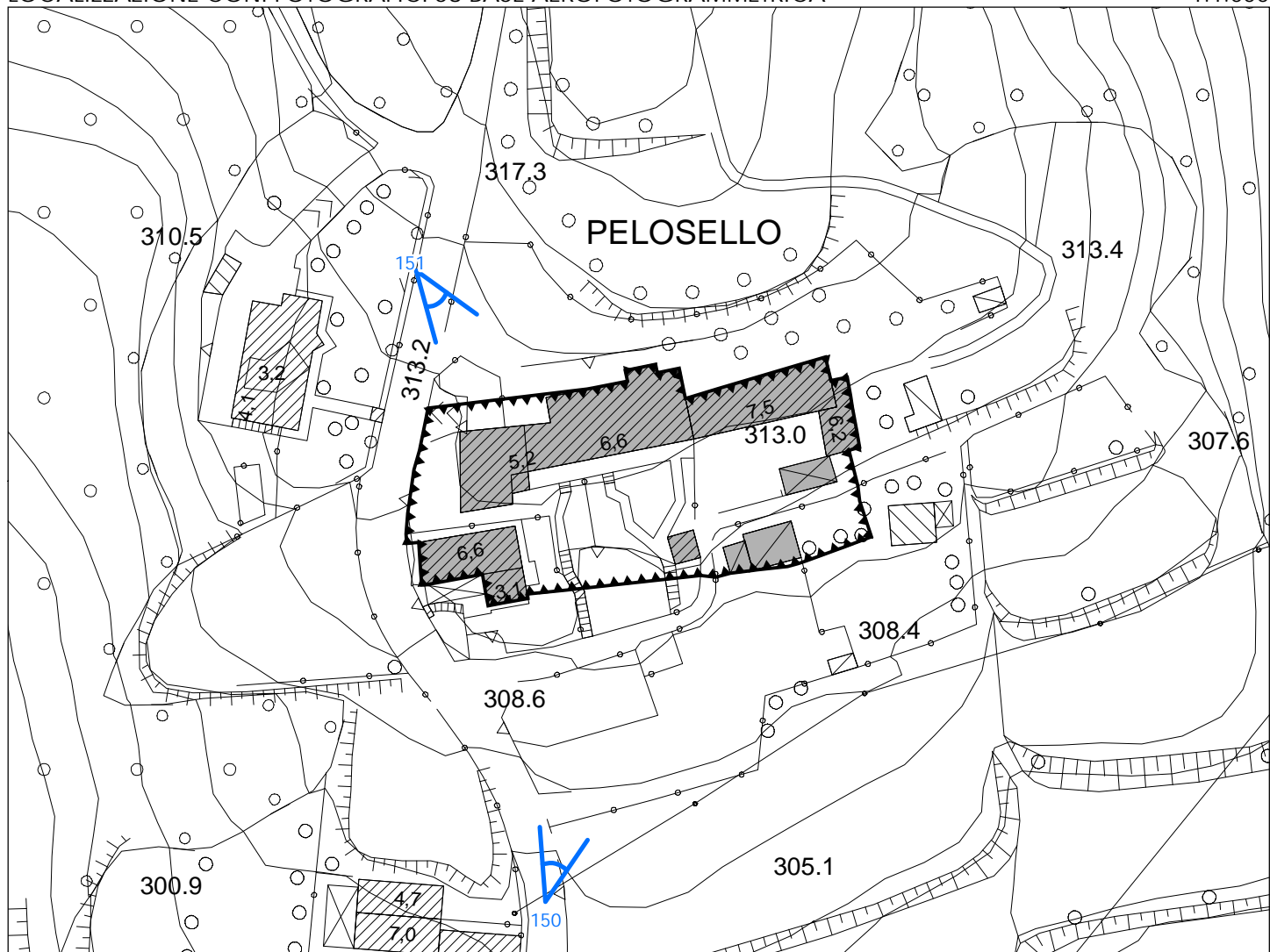


INQUADRAMENTO TERRITORIALE



LOCALIZZAZIONE CONI FOTOGRAFICI SU BASE AEROFOTOGRAMMETRICA

1:1.000





COMUNE DI PALAZZAGO
Piano Governo del Territorio - Piano delle Regole

Nuclei e cascine isolate di antica formazione

DOCUMENTAZIONE FOTOGRAFICA



Foto 150



Foto 151




PELOSELLO

LEGENDA

 PERIMETRO DI NUCLEI E CASCINE ISOLATE DI ANTICA FORMAZIONE

Stato di conservazione

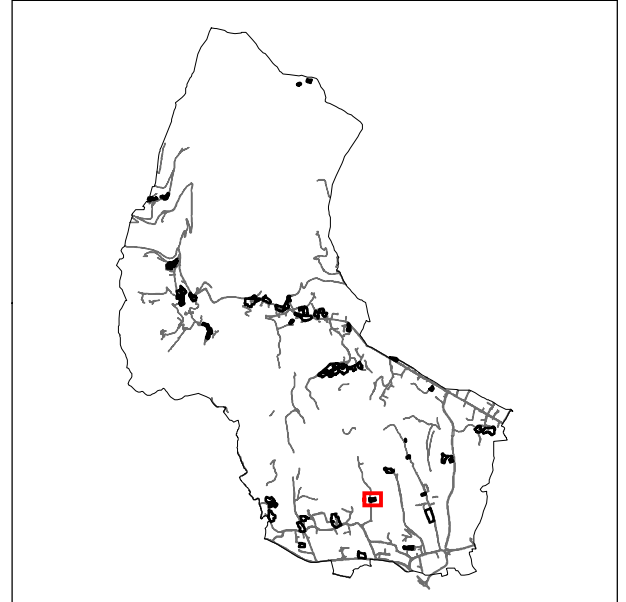
 BUONO

 MEDIOCRE

 PESSIMO

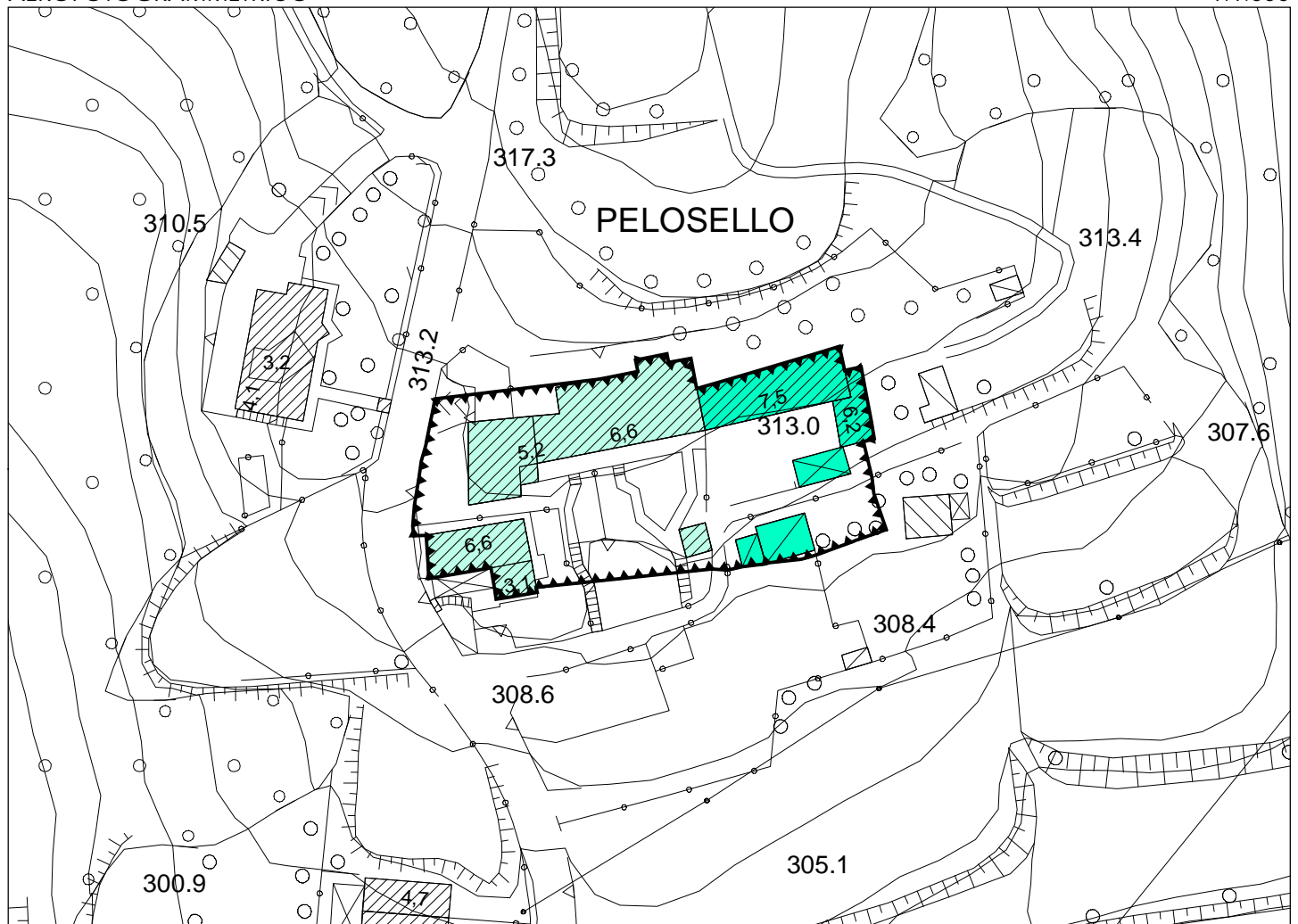
 EDIFICIO RISTRUTTURATO

INQUADRAMENTO TERRITORIALE



AEROFOTOGRAMMETRICO











1:1.000



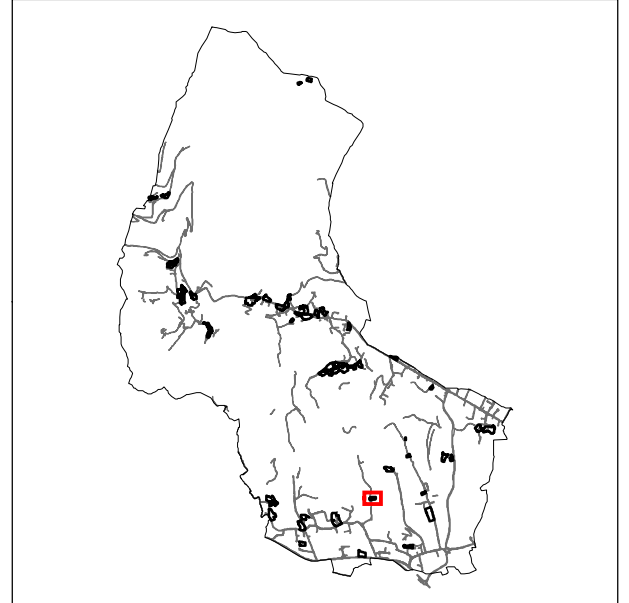


PELOSELLO

LEGENDA

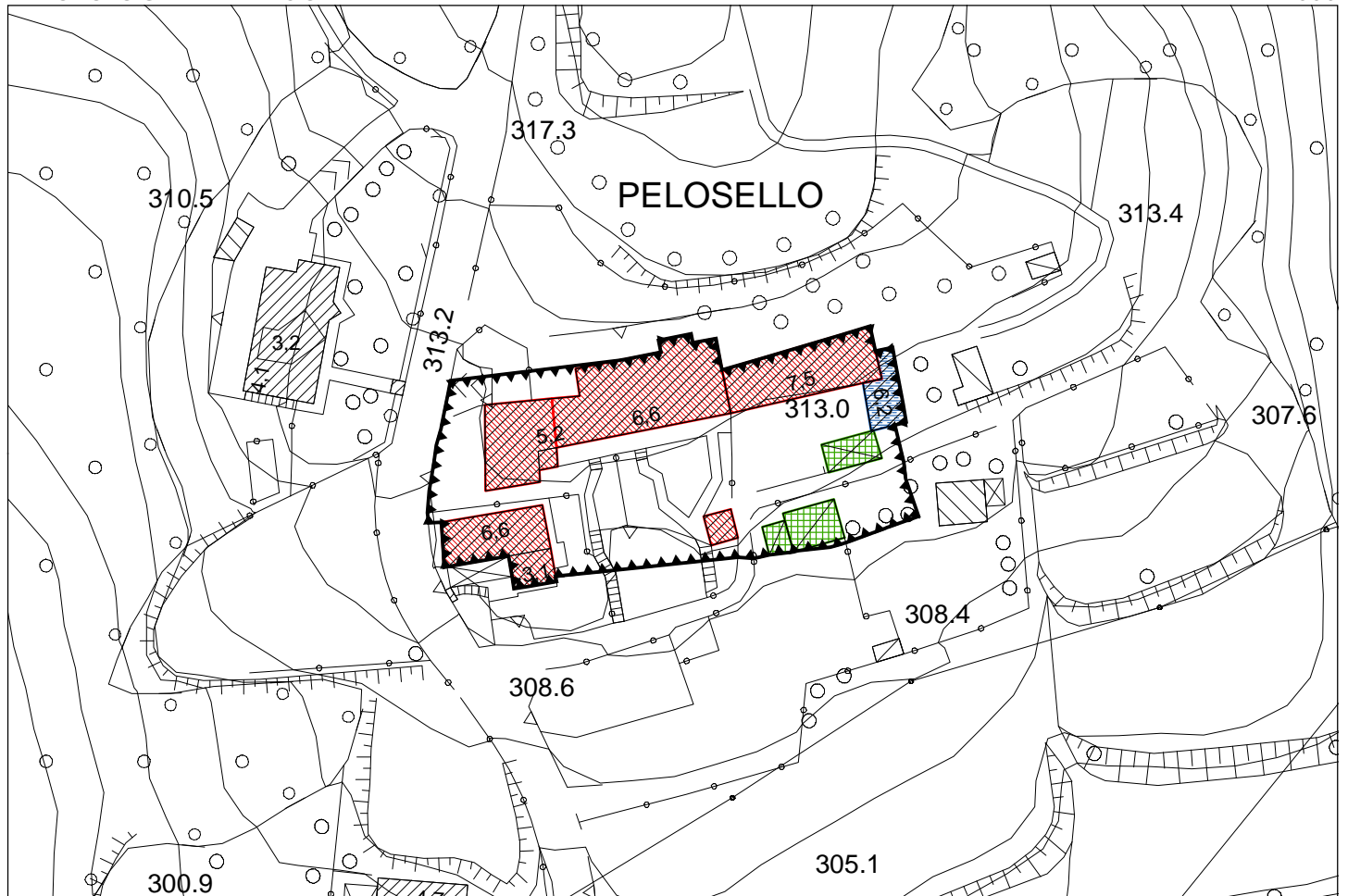
-  PERIMETRO DI NUCLEI E CASCINE ISOLATE DI ANTICA FORMAZIONE
-  PR VIGENTE
-  PR VIGENTE ULTIMATO
-  PIANO DI RECUPERO IN PROGETTO
-  R.R. CONSERVAZIONE
-  R.E.1 RISTRUTTURAZIONE EDILIZIA IN PRESENZA DI RESIDENZA
-  R.E.2 RISTRUTTURAZIONE EDILIZIA IN PRESENZA DI RUSTICO
-  D.R. DEMOLIZIONE E RICOSTRUZIONE
-  D DEMOLIZIONE SENZA RICOSTRUZIONE
-  M MANUTENZIONE ORDINARIA E STRAORDINARIA SENZA CAMBIO DI DESTINAZIONE D'USO

INQUADRAMENTO TERRITORIALE



AEROFOTOGRAMMETRICO

1:1.000



CENTRO STORICO
PORTICI

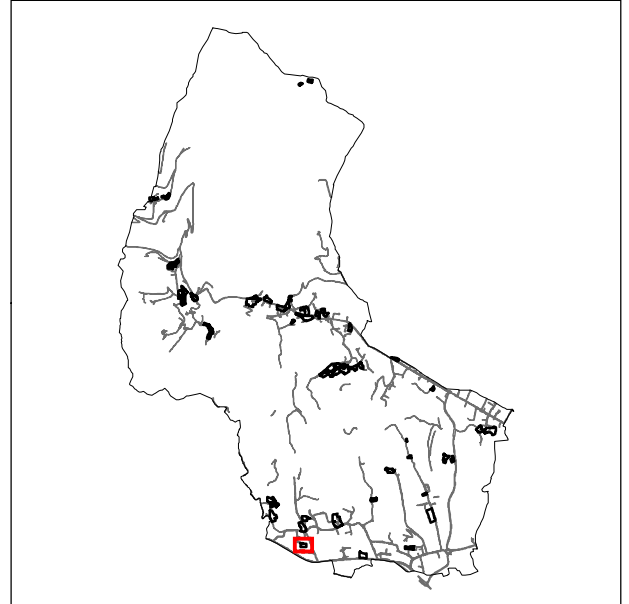


PORTICI

ORTOFOTO

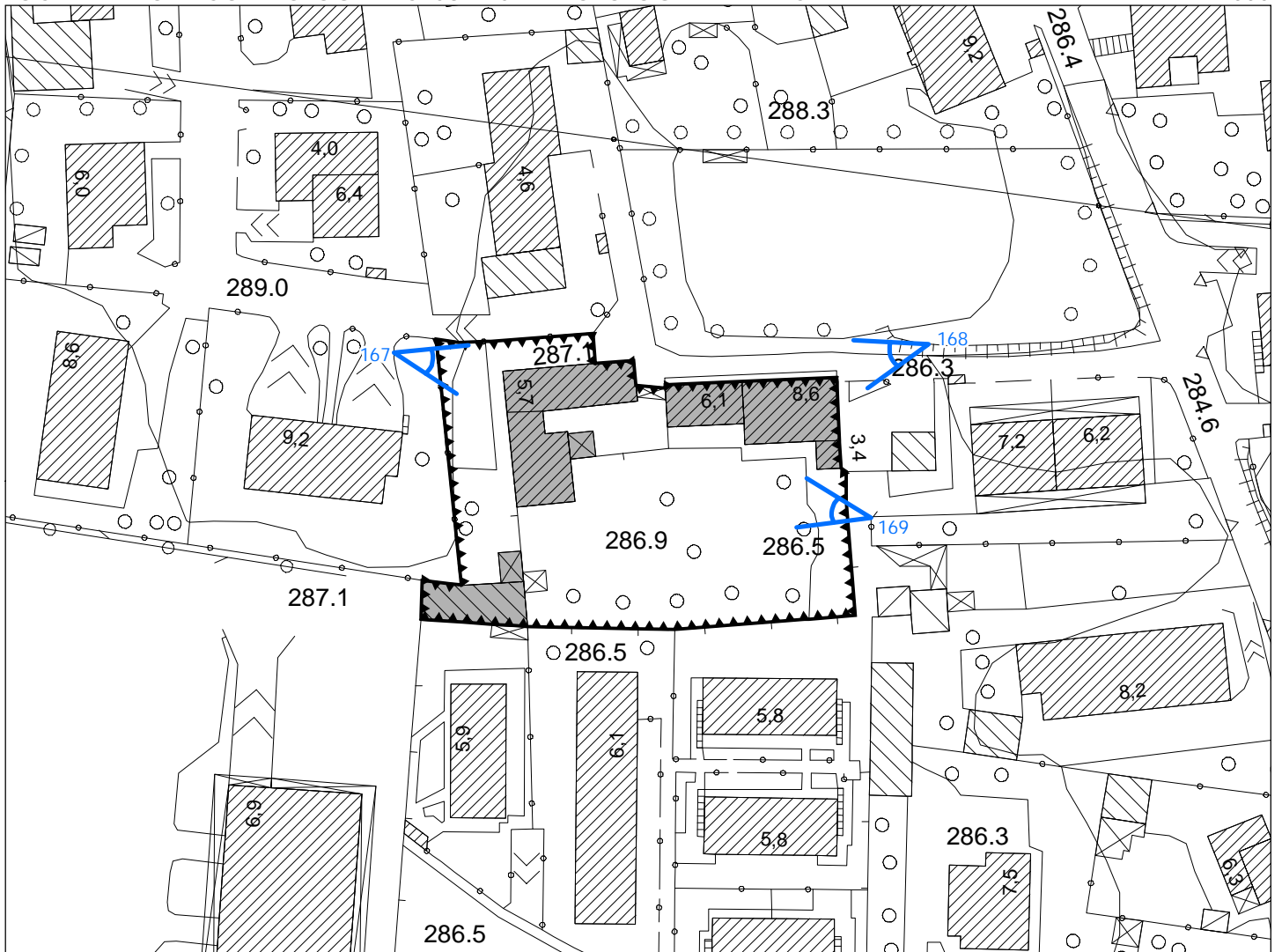


INQUADRAMENTO TERRITORIALE



LOCALIZZAZIONE CONI FOTOGRAFICI SU BASE AEROFOTOGRAMMETRICA

1:1.000





COMUNE DI PALAZZAGO
Piano Governo del Territorio - Piano delle Regole

Nuclei e cascine isolate di antica formazione

DOCUMENTAZIONE FOTOGRAFICA



Foto 167



Foto 168



Foto 169




PORTICI

LEGENDA



PERIMETRO DI NUCLEI E CASCINE ISOLATE DI ANTICA FORMAZIONE

Stato di conservazione



BUONO



MEDIocre

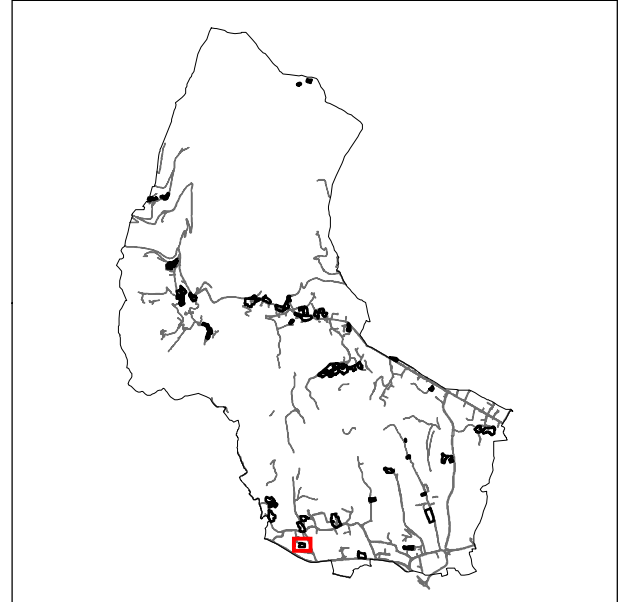


PESSIMO



EDIFICIO RISTRUTTURATO

INQUADRAMENTO TERRITORIALE







AEROFOTOGRAMMETRICO







1:1.000



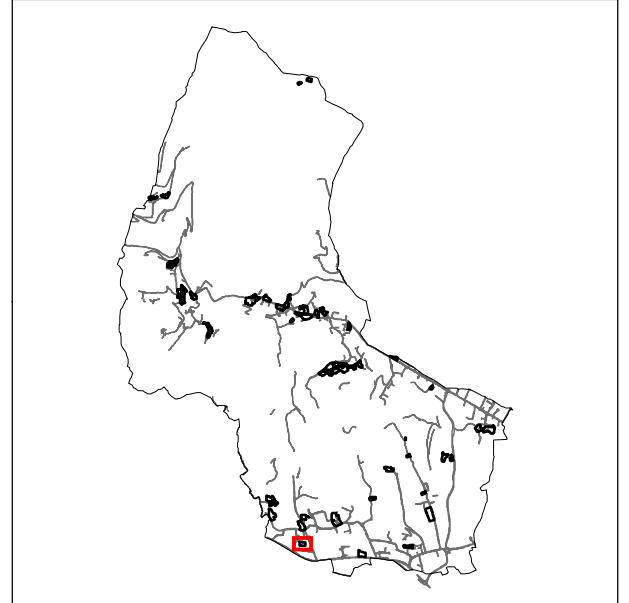


LEGENDA

-  PERIMETRO DI NUCLEI E CASCINE ISOLATE DI ANTICA FORMAZIONE
-  PR VIGENTE
-  PR VIGENTE ULTIMATO
-  PIANO DI RECUPERO IN PROGETTO

-  R.R. CONSERVAZIONE
-  R.E.1 RISTRUTTURAZIONE EDILIZIA IN PRESENZA DI RESIDENZA
-  R.E.2 RISTRUTTURAZIONE EDILIZIA IN PRESENZA DI RUSTICO
-  D.R. DEMOLIZIONE E RICOSTRUZIONE
-  D DEMOLIZIONE SENZA RICOSTRUZIONE
-  M MANUTENZIONE ORDINARIA E STRAORDINARIA SENZA CAMBIO DI DESTINAZIONE D'USO

INQUADRAMENTO TERRITORIALE



AEROFOTOGRAMMETRICO

1:1.000



CENTRO STORICO
PRATOMARONE

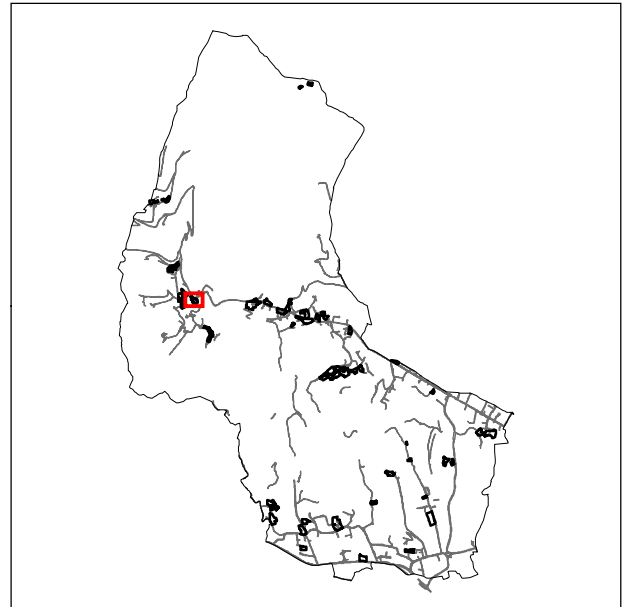


PRATOMARONE

ORTOFOTO

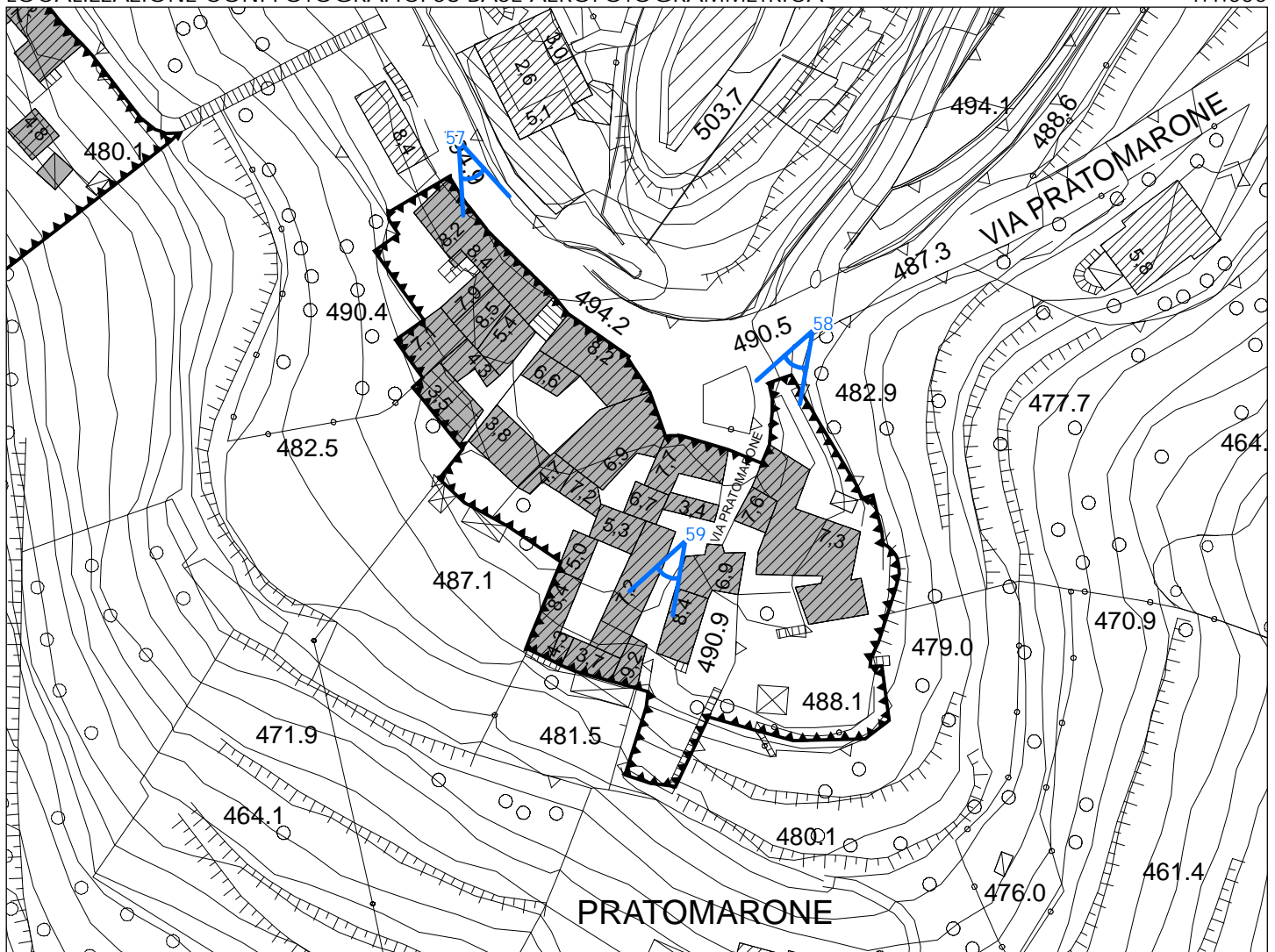


INQUADRAMENTO TERRITORIALE



LOCALIZZAZIONE CONI FOTOGRAFICI SU BASE AEROFOTOGRAMMETRICA

1:1.000





COMUNE DI PALAZZAGO
Piano Governo del Territorio - Piano delle Regole
Nuclei e cascine isolate di antica formazione
DOCUMENTAZIONE FOTOGRAFICA



Foto 57



Foto 59



Foto 58




PRATOMARONE

LEGENDA

 PERIMETRO DI NUCLEI E CASCINE ISOLATE DI ANTICA FORMAZIONE

Stato di conservazione

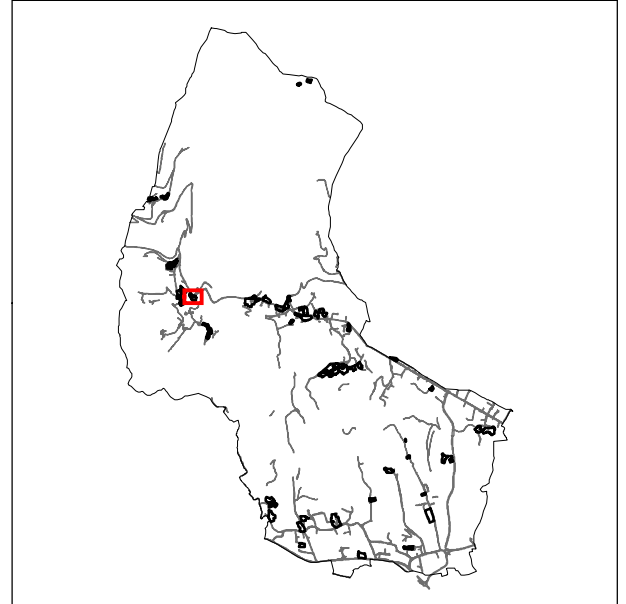
 BUONO

 MEDIOCRE

 PESSIMO

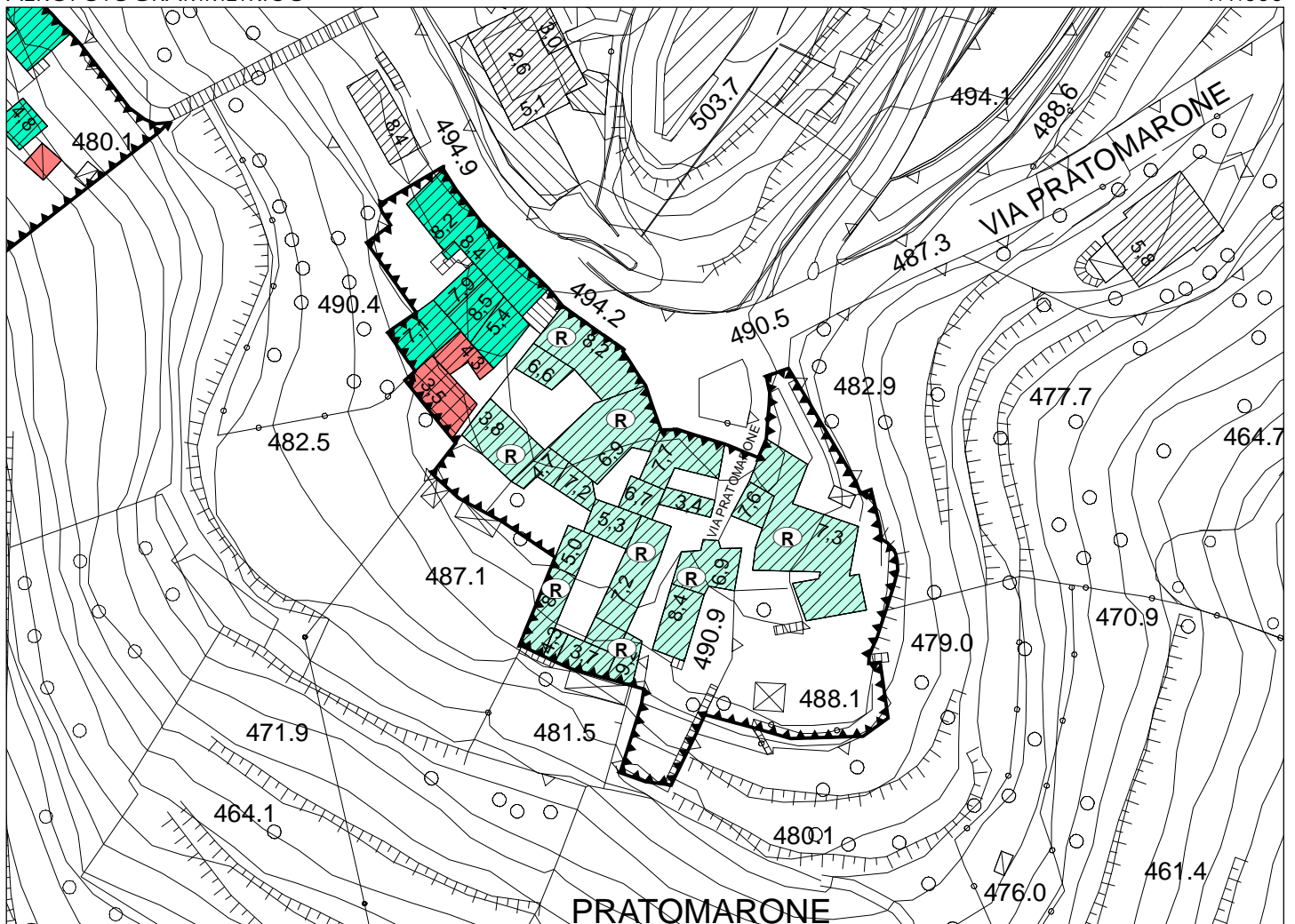
 EDIFICIO RISTRUTTURATO

INQUADRAMENTO TERRITORIALE



AEROFOTOGRAMMETRICO











1:1.000



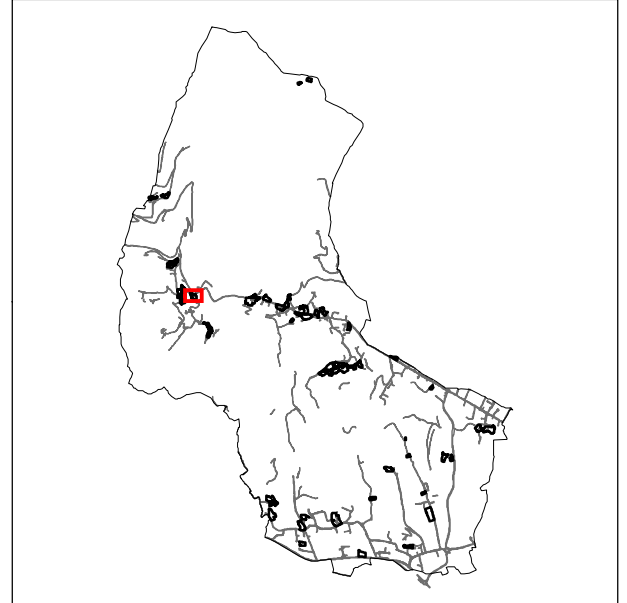


PRATOMARONE

LEGENDA

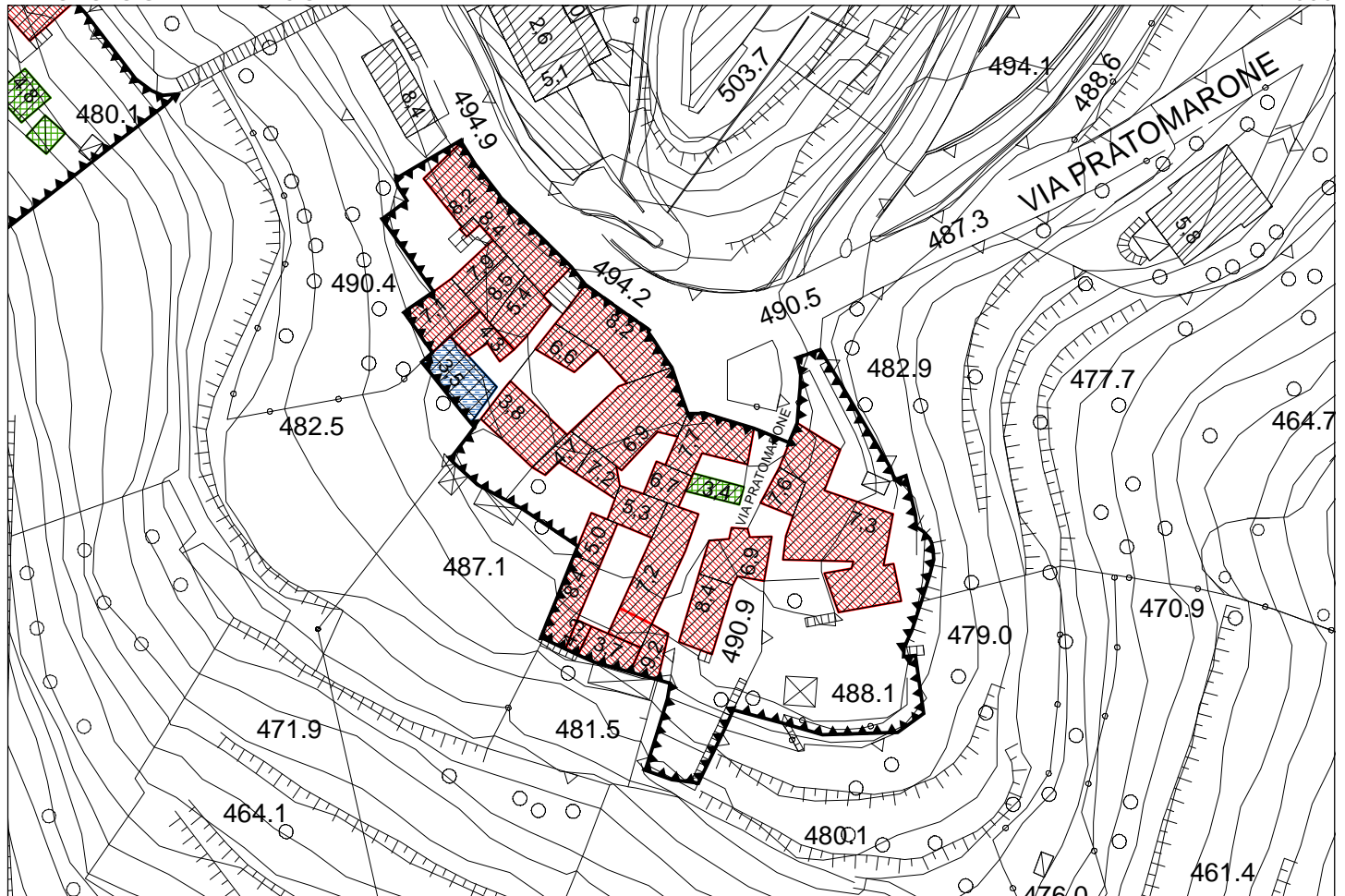
-  PERIMETRO DI NUCLEI E CASCINE ISOLATE DI ANTICA FORMAZIONE
-  PR VIGENTE
-  PR VIGENTE ULTIMATO
-  PIANO DI RECUPERO IN PROGETTO
-  R.R. CONSERVAZIONE
-  R.E.1 RISTRUTTURAZIONE EDILIZIA IN PRESENZA DI RESIDENZA
-  R.E.2 RISTRUTTURAZIONE EDILIZIA IN PRESENZA DI RUSTICO
-  D.R. DEMOLIZIONE E RICOSTRUZIONE
-  D DEMOLIZIONE SENZA RICOSTRUZIONE
-  M MANUTENZIONE ORDINARIA E STRAORDINARIA SENZA CAMBIO DI DESTINAZIONE D'USO

INQUADRAMENTO TERRITORIALE



AEROFOTOGRAMMETRICO

1:1.000



CENTRO STORICO
PRECORNELLI

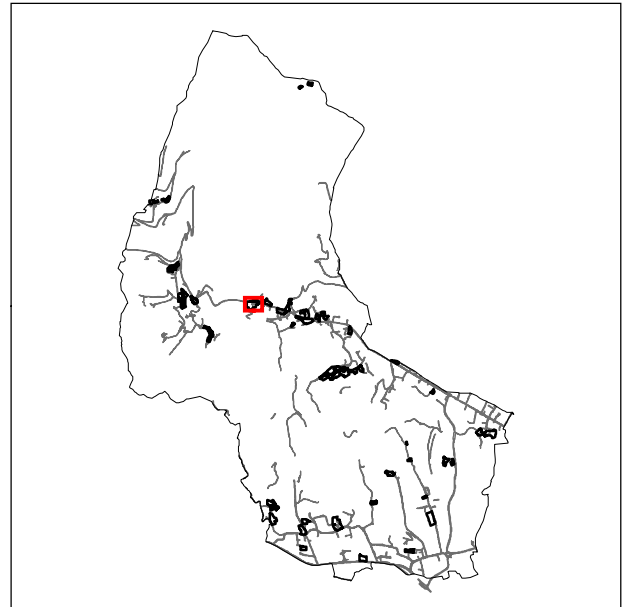


PRECORNELLI

ORTOFOTO

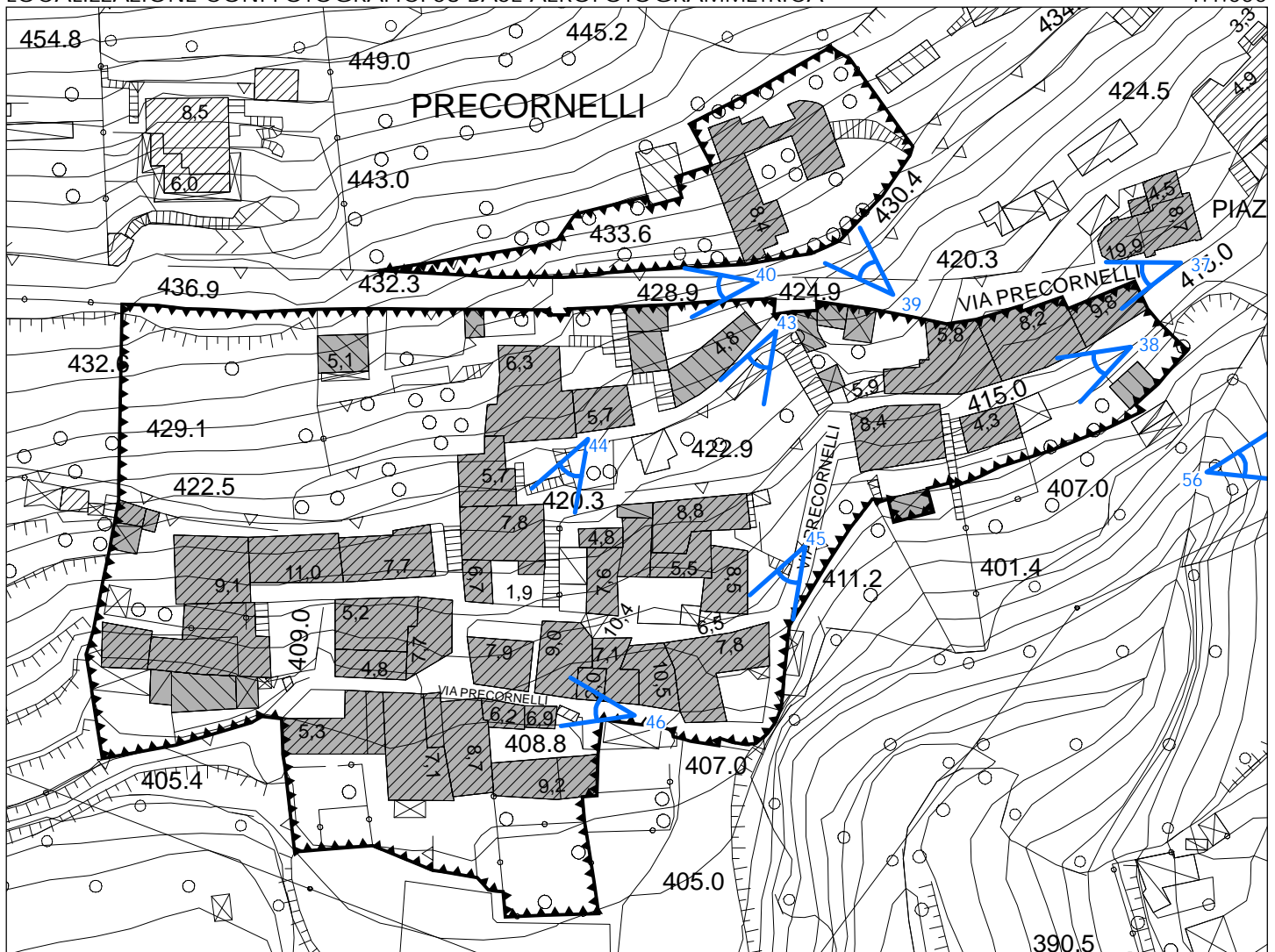


INQUADRAMENTO TERRITORIALE



LOCALIZZAZIONE CONI FOTOGRAFICI SU BASE AEROFOTOGRAMMETRICA

1:1.000





COMUNE DI PALAZZAGO
Piano Governo del Territorio - Piano delle Regole
Nuclei e cascine isolate di antica formazione
DOCUMENTAZIONE FOTOGRAFICA



Foto 37



Foto 38



Foto 39



Foto 40



COMUNE DI PALAZZAGO
Piano Governo del Territorio - Piano delle Regole

Nuclei e cascine isolate di antica formazione

DOCUMENTAZIONE FOTOGRAFICA



Foto 43



Foto 44



Foto 45



Foto 46




PRECORNELLI

LEGENDA

 PERIMETRO DI NUCLEI E CASCINE ISOLATE DI ANTICA FORMAZIONE

Stato di conservazione

 BUONO

 MEDIOCRE

 PESSIMO

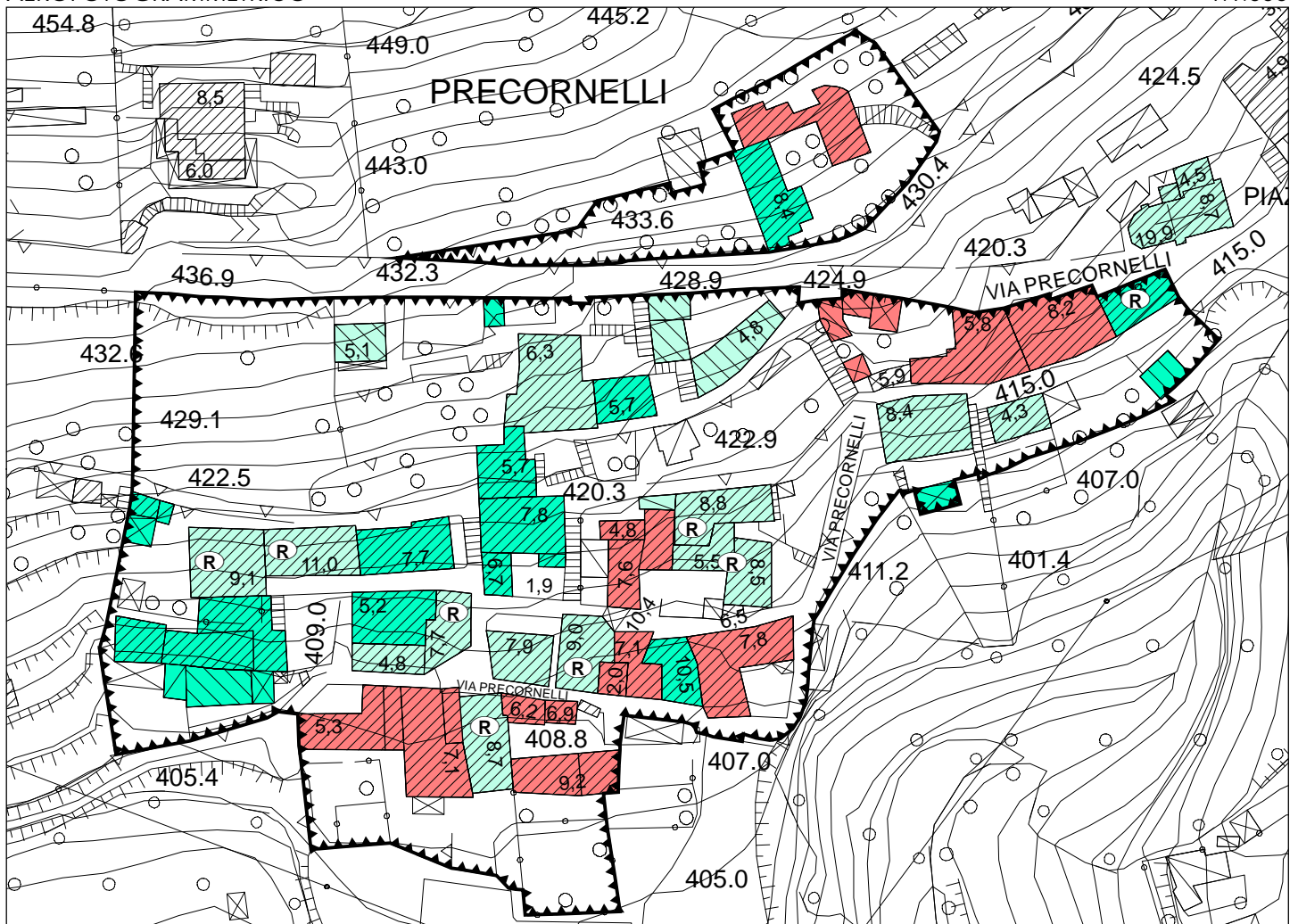
 EDIFICIO RISTRUTTURATO

INQUADRAMENTO TERRITORIALE



AEROFOTOGRAMMETRICO











1:1.000



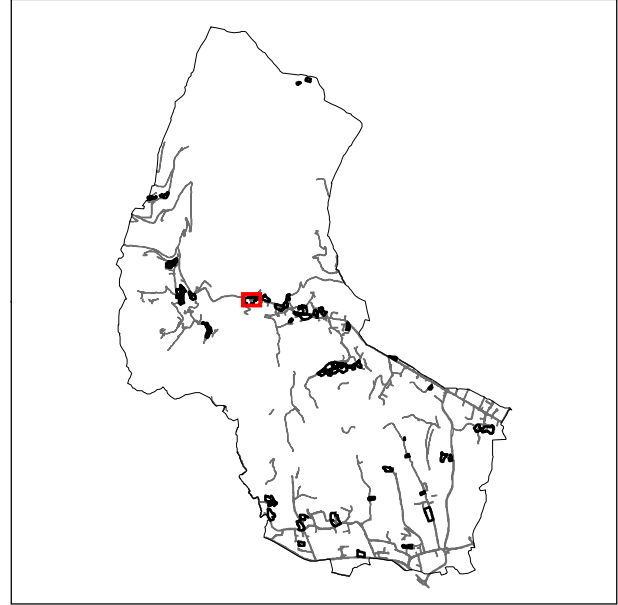


PRECORNELLI

LEGENDA

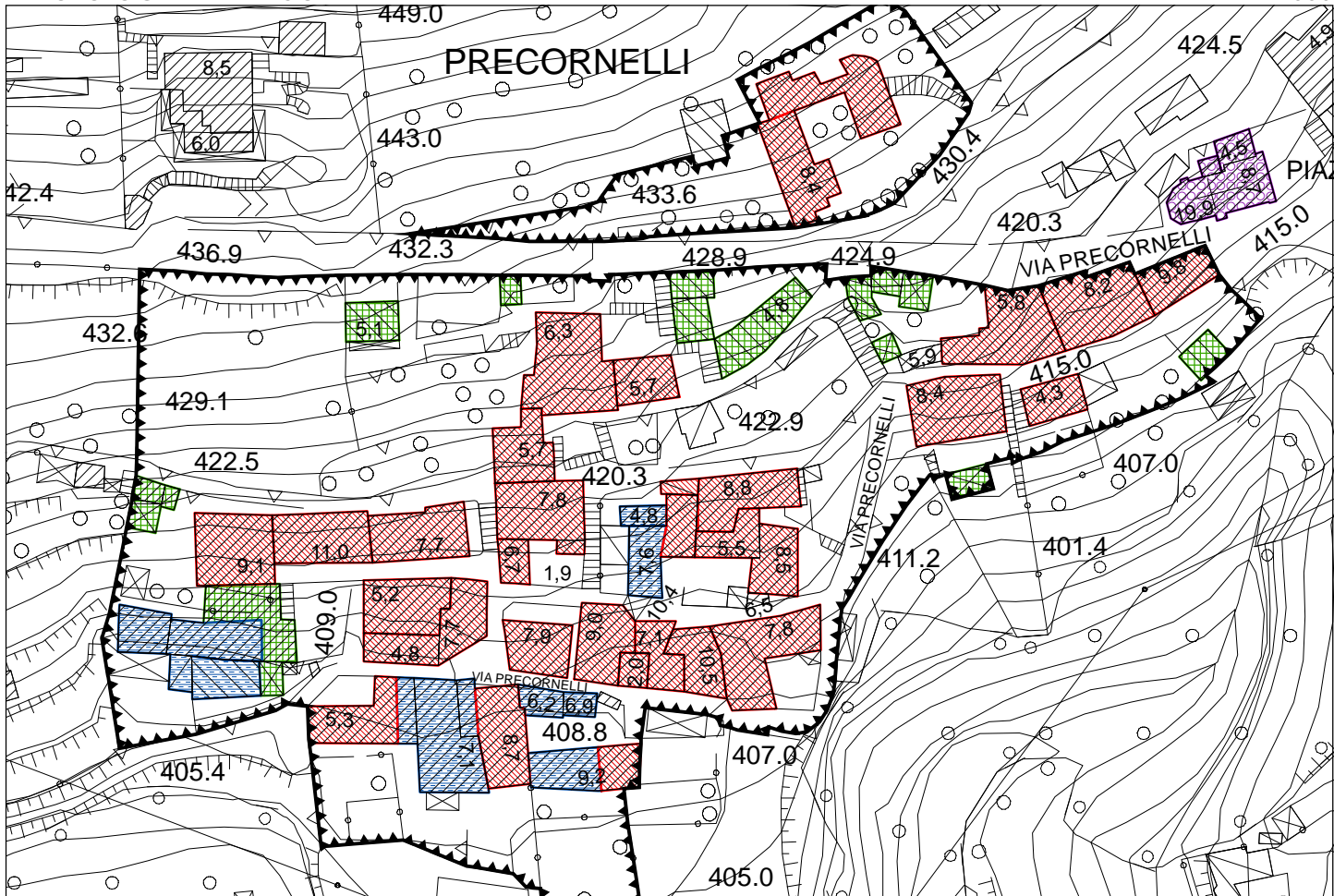
-  PERIMETRO DI NUCLEI E CASCINE ISOLATE DI ANTICA FORMAZIONE
-  PR VIGENTE
-  PR VIGENTE ULTIMATO
-  PIANO DI RECUPERO IN PROGETTO
-  R.R. CONSERVAZIONE
-  R.E.1 RISTRUTTURAZIONE EDILIZIA IN PRESENZA DI RESIDENZA
-  R.E.2 RISTRUTTURAZIONE EDILIZIA IN PRESENZA DI RUSTICO
-  D.R. DEMOLIZIONE E RICOSTRUZIONE
-  D DEMOLIZIONE SENZA RICOSTRUZIONE
-  M MANUTENZIONE ORDINARIA E STRAORDINARIA SENZA CAMBIO DI DESTINAZIONE D'USO

INQUADRAMENTO TERRITORIALE



AEROFOTOGRAMMETRICO

1:1.000



CENTRO STORICO
SALVANO

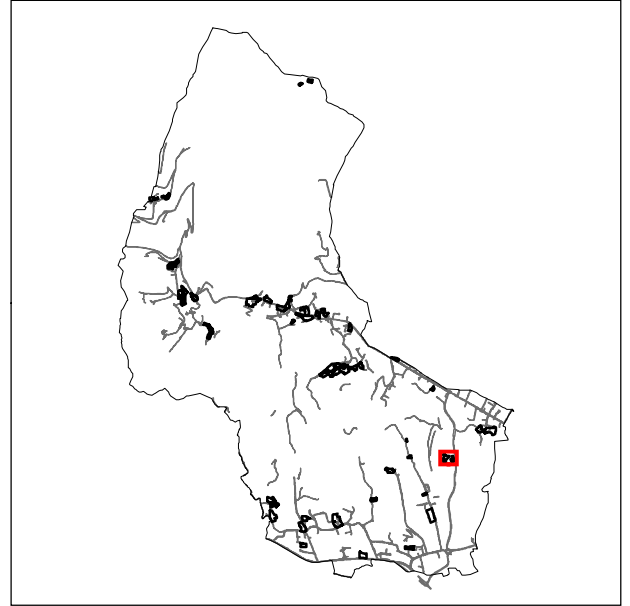


SALVANO

ORTOFOTO

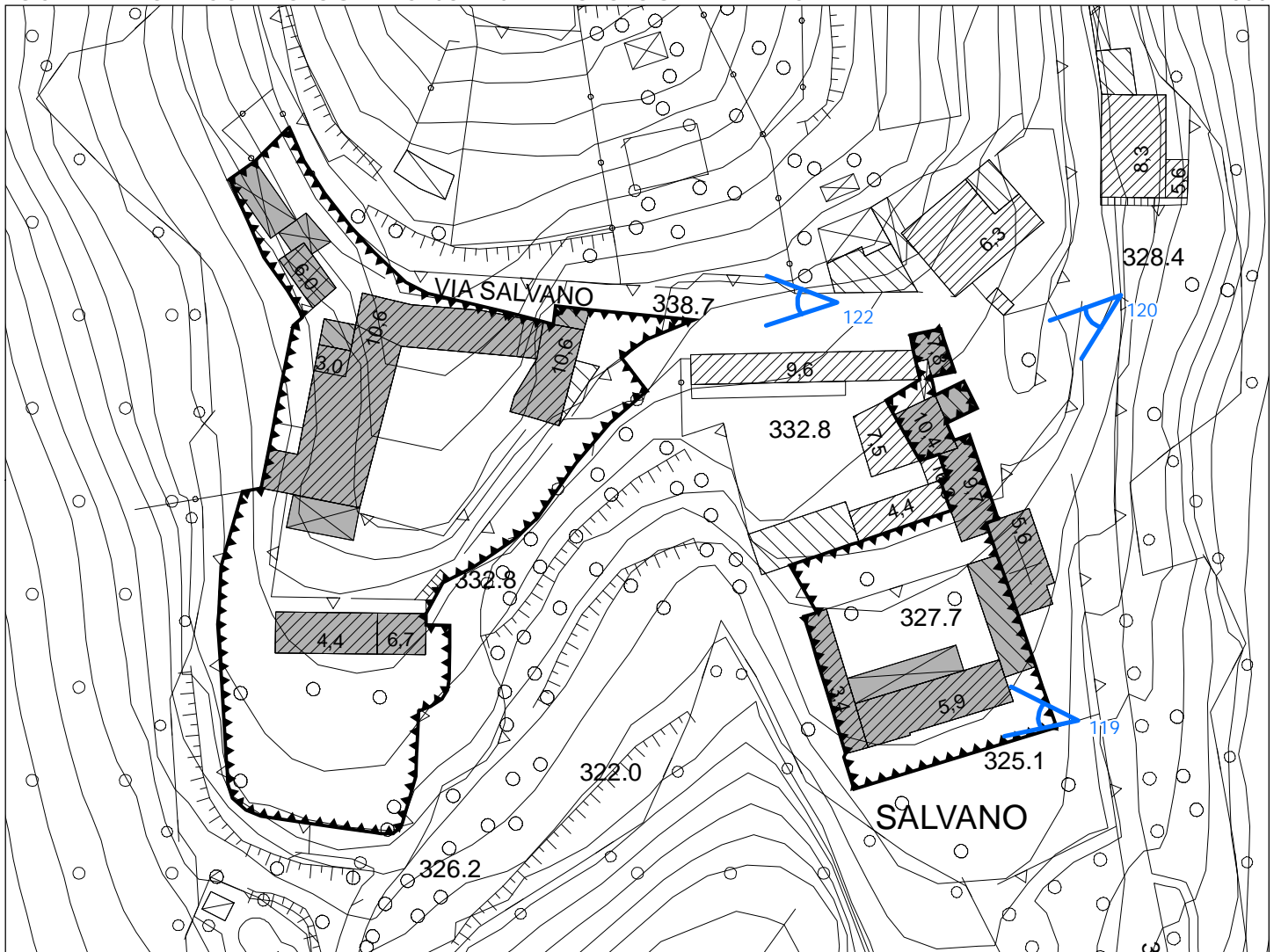


INQUADRAMENTO TERRITORIALE



LOCALIZZAZIONE CONI FOTOGRAFICI SU BASE AEROFOTOGRAMMETRICA

1:1.000





COMUNE DI PALAZZAGO
Piano Governo del Territorio - Piano delle Regole

Nuclei e cascine isolate di antica formazione

DOCUMENTAZIONE FOTOGRAFICA



Foto 119



Foto 120



Foto 122




SALVANO


LEGENDA

 PERIMETRO DI NUCLEI E CASCINE ISOLATE DI ANTICA FORMAZIONE

Stato di conservazione

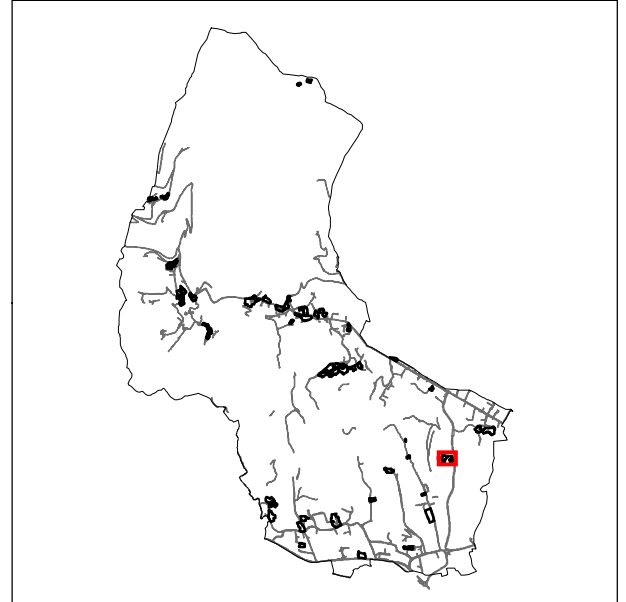
 BUONO

 MEDIOCRE

 PESSIMO

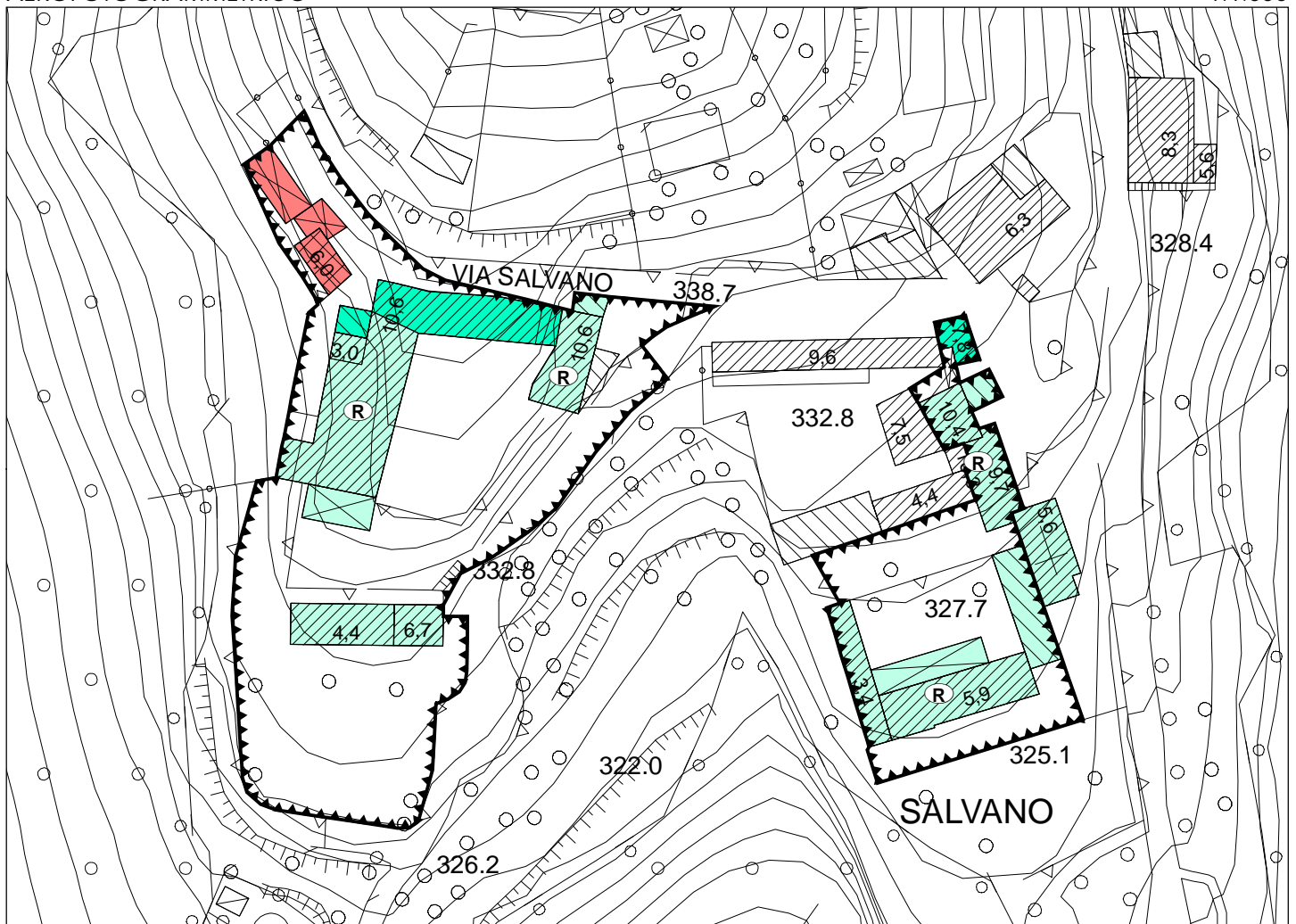
 EDIFICIO RISTRUTTURATO

INQUADRAMENTO TERRITORIALE



AEROFOTOGRAMMETRICO











1:1.000



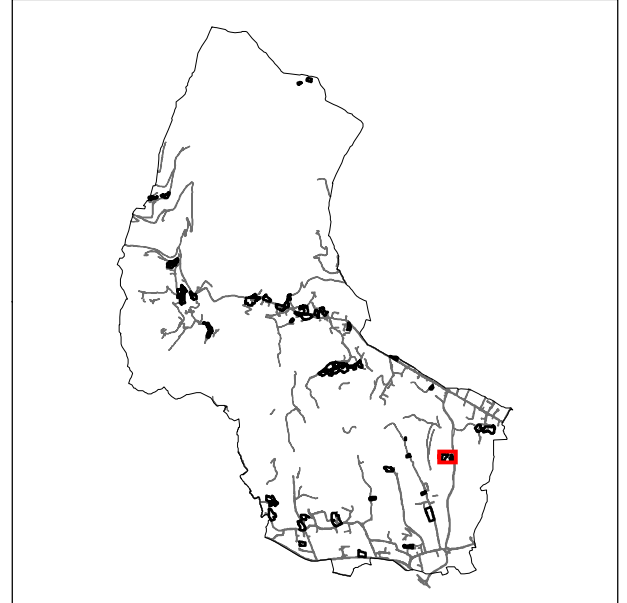


SALVANO

LEGENDA

-  PERIMETRO DI NUCLEI E CASCINE ISOLATE DI ANTICA FORMAZIONE
-  PR VIGENTE
-  PR VIGENTE ULTIMATO
-  PIANO DI RECUPERO IN PROGETTO
-  R.R. CONSERVAZIONE
-  R.E.1 RISTRUTTURAZIONE EDILIZIA IN PRESENZA DI RESIDENZA
-  R.E.2 RISTRUTTURAZIONE EDILIZIA IN PRESENZA DI RUSTICO
-  D.R. DEMOLIZIONE E RICOSTRUZIONE
-  D DEMOLIZIONE SENZA RICOSTRUZIONE
-  M MANUTENZIONE ORDINARIA E STRAORDINARIA SENZA CAMBIO DI DESTINAZIONE D'USO

INQUADRAMENTO TERRITORIALE



AEROFOTOGRAMMETRICO

1:1.000



CENTRO STORICO
SECCHIA DI MEZZO

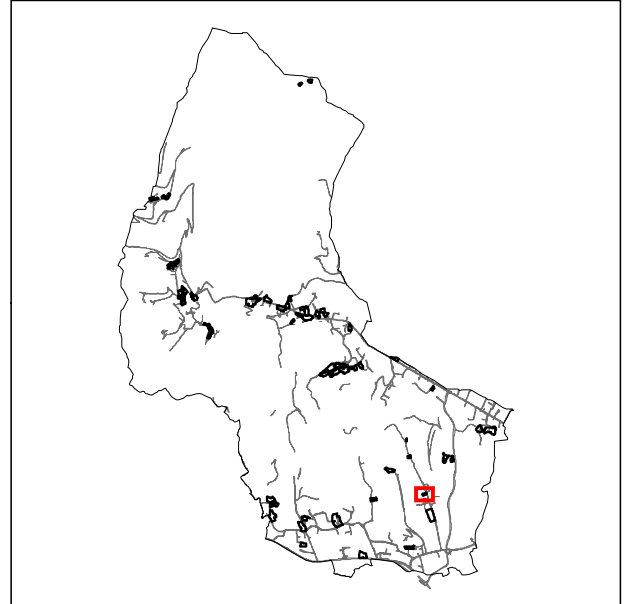


SECCHIA DI MEZZO

ORTOFOTO

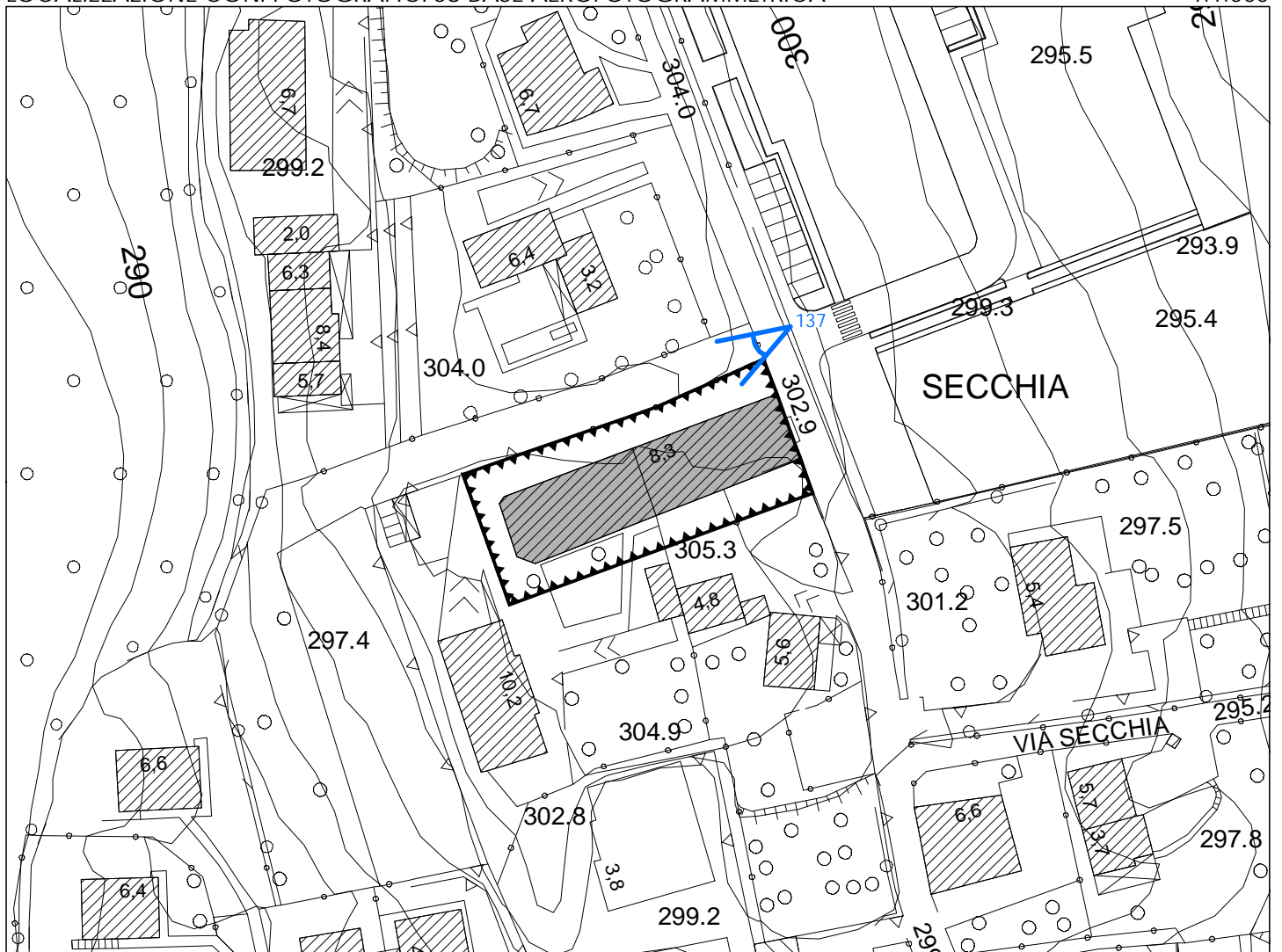


INQUADRAMENTO TERRITORIALE



LOCALIZZAZIONE CONI FOTOGRAFICI SU BASE AEROFOTOGRAMMETRICA

1:1.000





COMUNE DI PALAZZAGO
Piano Governo del Territorio - Piano delle Regole

Nuclei e cascine isolate di antica formazione

DOCUMENTAZIONE FOTOGRAFICA













Foto 137

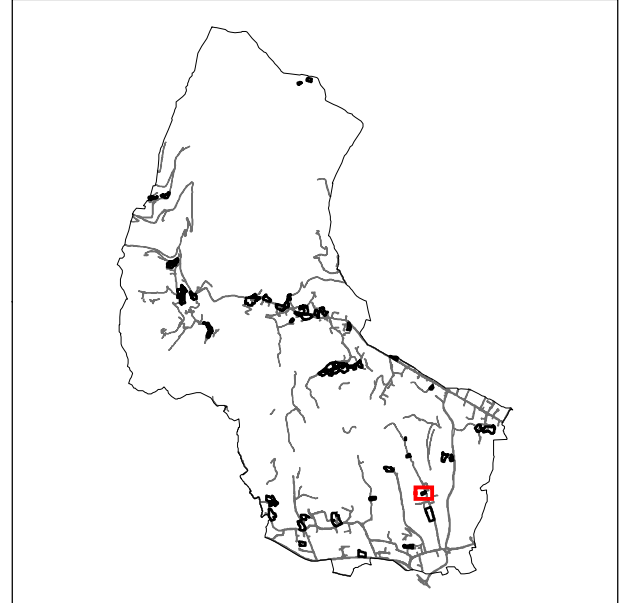


SECCHIA DI MEZZO

LEGENDA

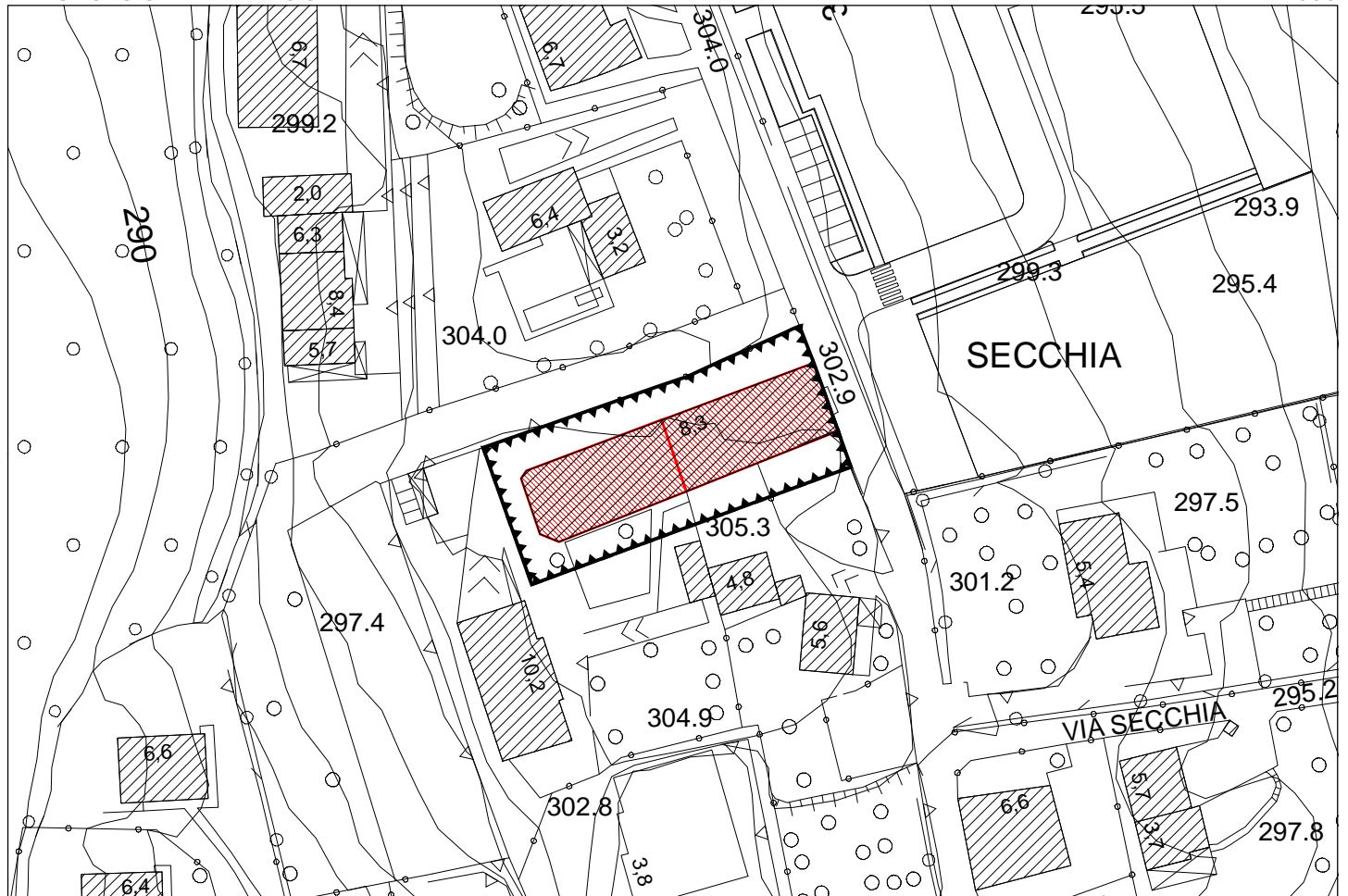
-  PERIMETRO DI NUCLEI E CASCINE ISOLATE DI ANTICA FORMAZIONE
-  PR VIGENTE
-  PR VIGENTE ULTIMATO
-  PIANO DI RECUPERO IN PROGETTO
-  R.R. CONSERVAZIONE
-  R.E.1 RISTRUTTURAZIONE EDILIZIA IN PRESENZA DI RESIDENZA
-  R.E.2 RISTRUTTURAZIONE EDILIZIA IN PRESENZA DI RUSTICO
-  D.R. DEMOLIZIONE E RICOSTRUZIONE
-  D DEMOLIZIONE SENZA RICOSTRUZIONE
-  M MANUTENZIONE ORDINARIA E STRAORDINARIA SENZA CAMBIO DI DESTINAZIONE D'USO

INQUADRAMENTO TERRITORIALE



AEROFOTOGRAMMETRICO

1:1.000



CENTRO STORICO
SECCHIA INFERIORE

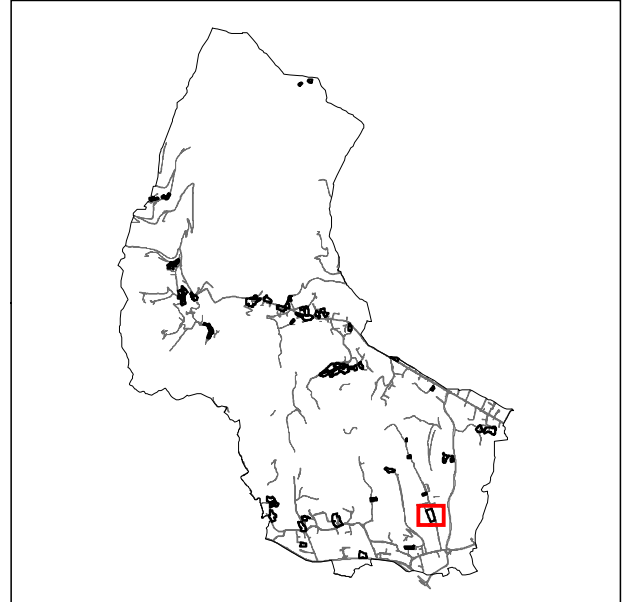


SECCHIA INFERIORE

ORTOFOTO

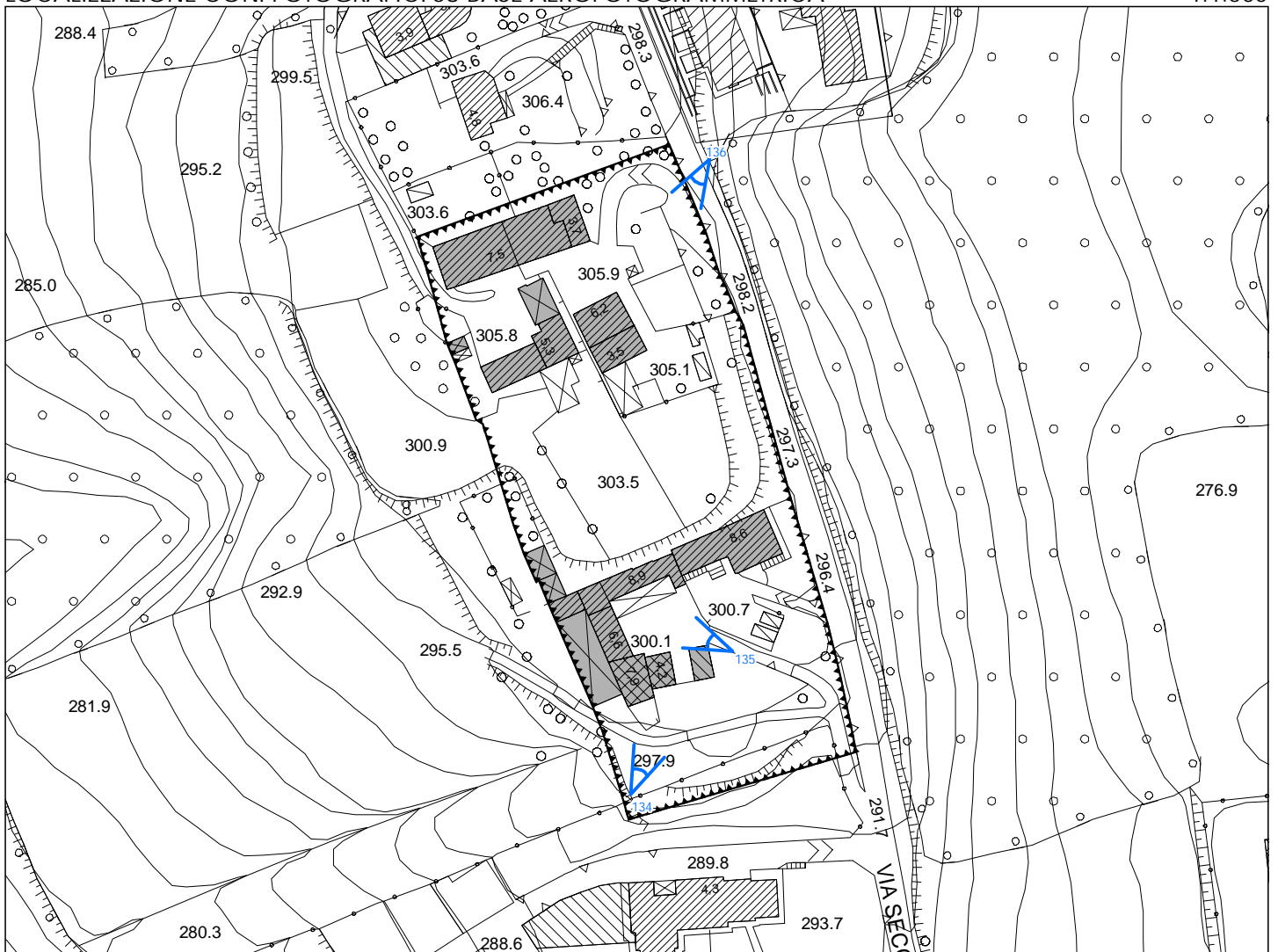


INQUADRAMENTO TERRITORIALE



LOCALIZZAZIONE CONI FOTOGRAFICI SU BASE AEROFOTOGRAMMETRICA

1:1.500





COMUNE DI PALAZZO
Piano Governo del Territorio - Piano delle Regole
Nuclei e cascine isolate di antica formazione
DOCUMENTAZIONE FOTOGRAFICA



Foto 134



Foto 135



Foto 136




SECCHIA INFERIORE

LEGENDA

 PERIMETRO DI NUCLEI E CASCINE ISOLATE DI ANTICA FORMAZIONE

Stato di conservazione

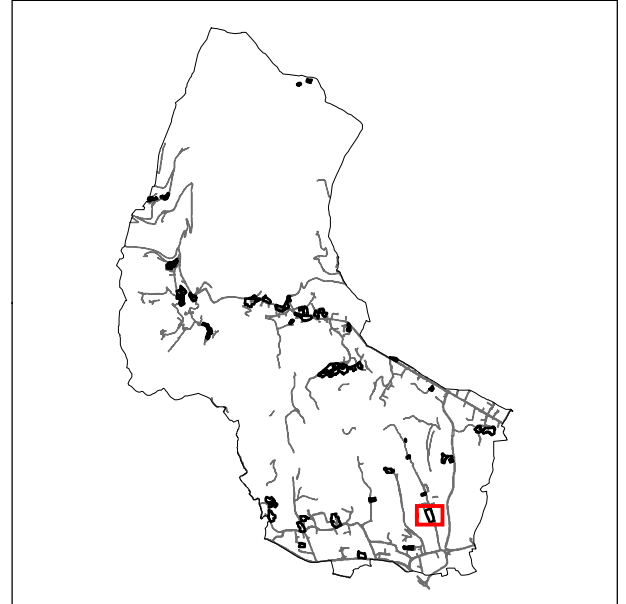
 BUONO

 MEDIOCRE

 PESSIMO

 EDIFICIO RISTRUTTURATO

INQUADRAMENTO TERRITORIALE



AEROFOTOGRAMMETRICO











1:1.500





SECCHIA INFERIORE

LEGENDA

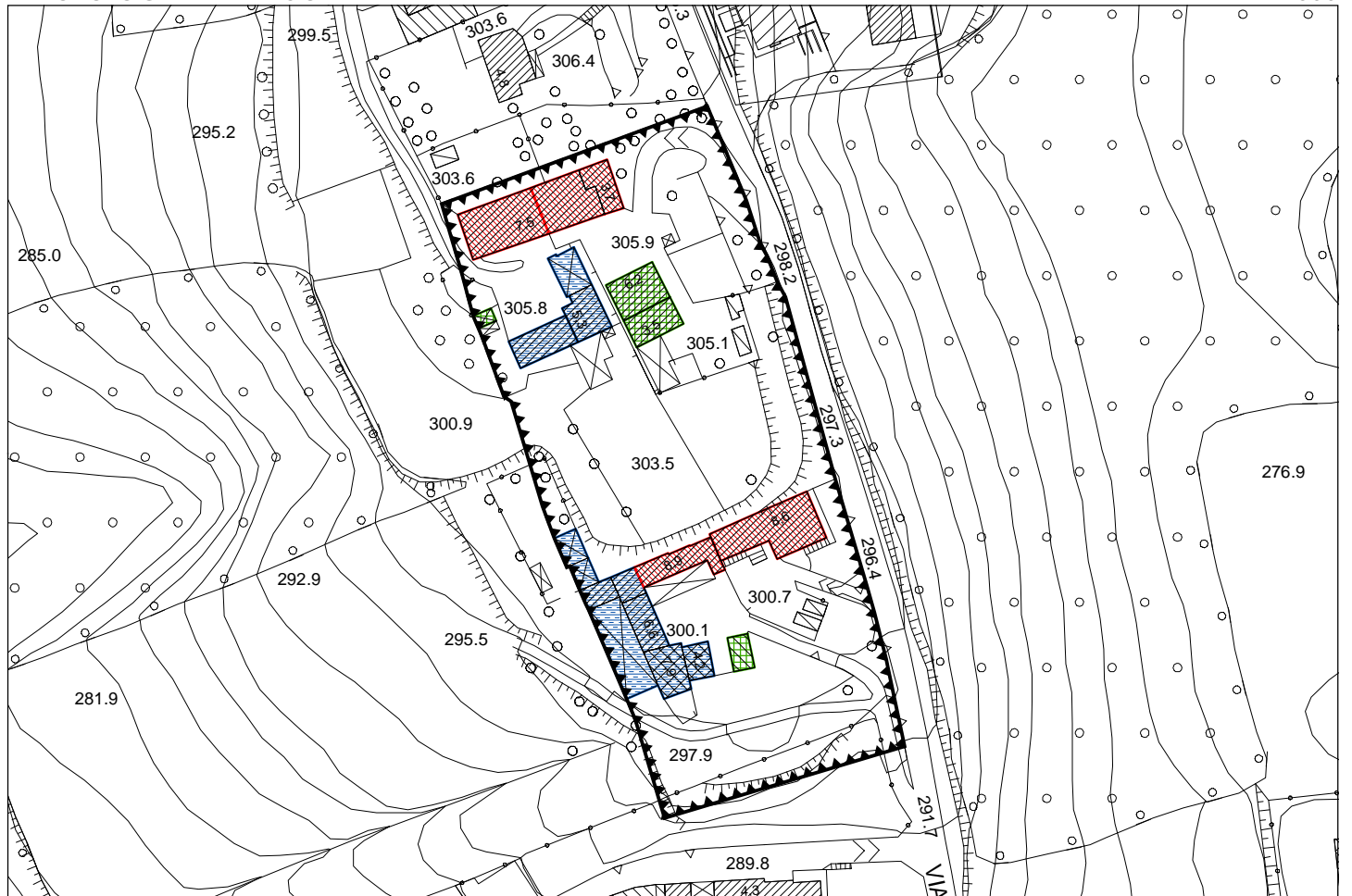
-  PERIMETRO DI NUCLEI E CASCINE ISOLATE DI ANTICA FORMAZIONE
-  PR VIGENTE
-  PR VIGENTE ULTIMATO
-  PIANO DI RECUPERO IN PROGETTO
-  R.R. CONSERVAZIONE
-  R.E.1 RISTRUTTURAZIONE EDILIZIA IN PRESENZA DI RESIDENZA
-  R.E.2 RISTRUTTURAZIONE EDILIZIA IN PRESENZA DI RUSTICO
-  D.R. DEMOLIZIONE E RICOSTRUZIONE
-  D DEMOLIZIONE SENZA RICOSTRUZIONE
-  M MANUTENZIONE ORDINARIA E STRAORDINARIA SENZA CAMBIO DI DESTINAZIONE D'USO

INQUADRAMENTO TERRITORIALE



AEROFOTOGRAMMETRICO

1:1.500



CENTRO STORICO
VIA LONGONI

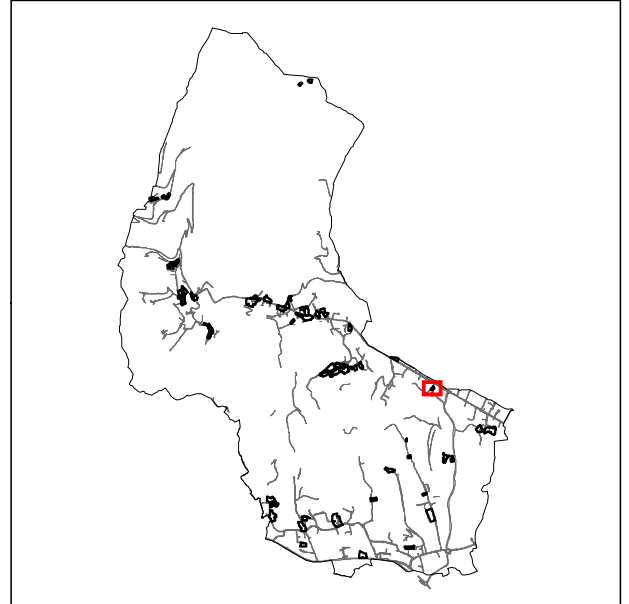


VIA LONGONI

ORTOFOTO

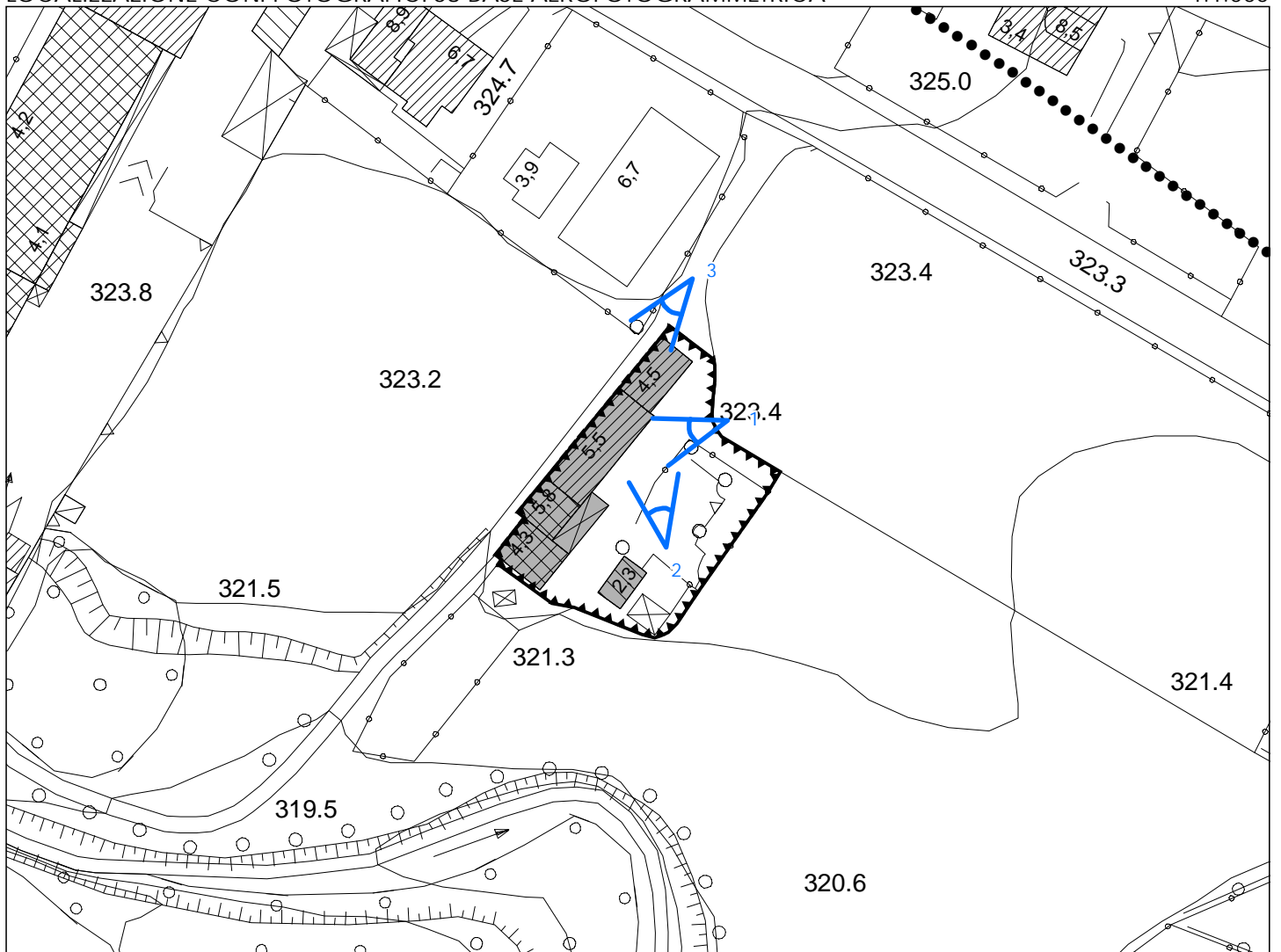


INQUADRAMENTO TERRITORIALE



LOCALIZZAZIONE CONI FOTOGRAFICI SU BASE AEROFOTOGRAMMETRICA

1:1.000





COMUNE DI PALAZZAGO
Piano Governo del Territorio - Piano delle Regole

Nuclei e cascine isolate di antica formazione

DOCUMENTAZIONE FOTOGRAFICA



Foto 1



Foto 2



Foto 3




VIA LONGONI

LEGENDA

 PERIMETRO DI NUCLEI E CASCINE ISOLATE DI ANTICA FORMAZIONE

Stato di conservazione

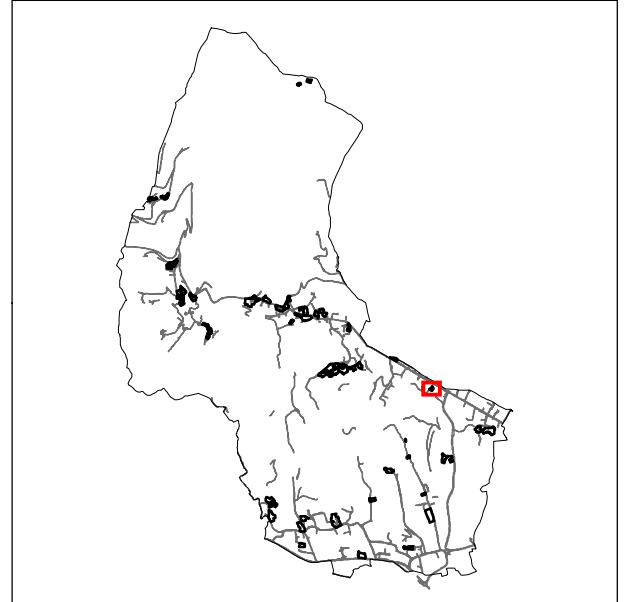
 BUONO

 MEDIOCRE

 PESSIMO

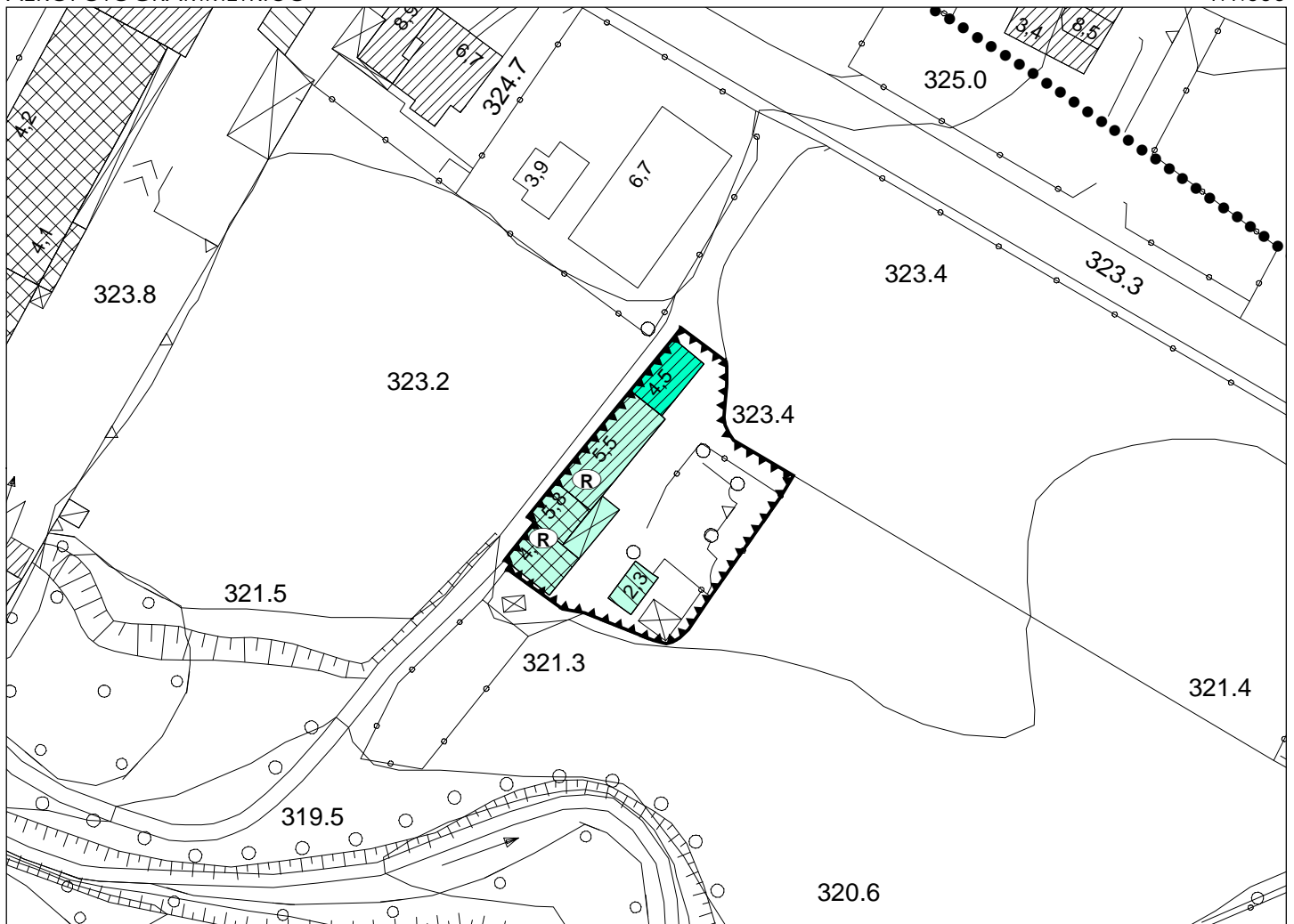
 EDIFICIO RISTRUTTURATO

INQUADRAMENTO TERRITORIALE



AEROFOTOGRAMMETRICO





1:1.000











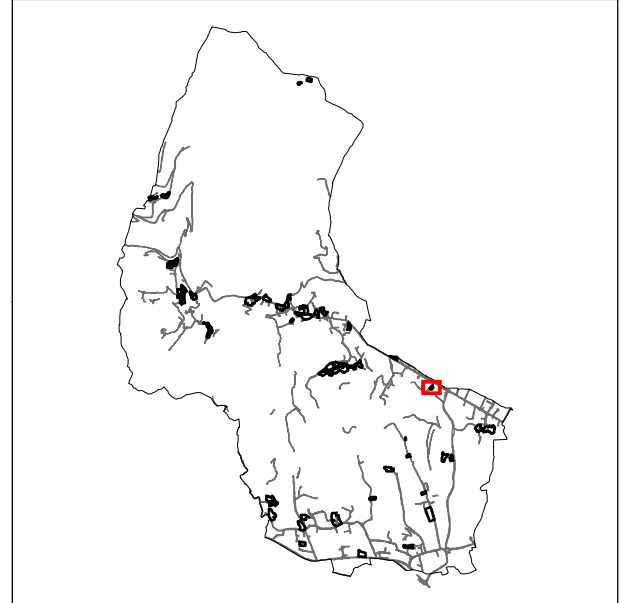
VIA LONGONI

LEGENDA

-  PERIMETRO DI NUCLEI E CASCINE ISOLATE DI ANTICA FORMAZIONE
-  PR VIGENTE
-  PR VIGENTE ULTIMATO
-  PIANO DI RECUPERO IN PROGETTO

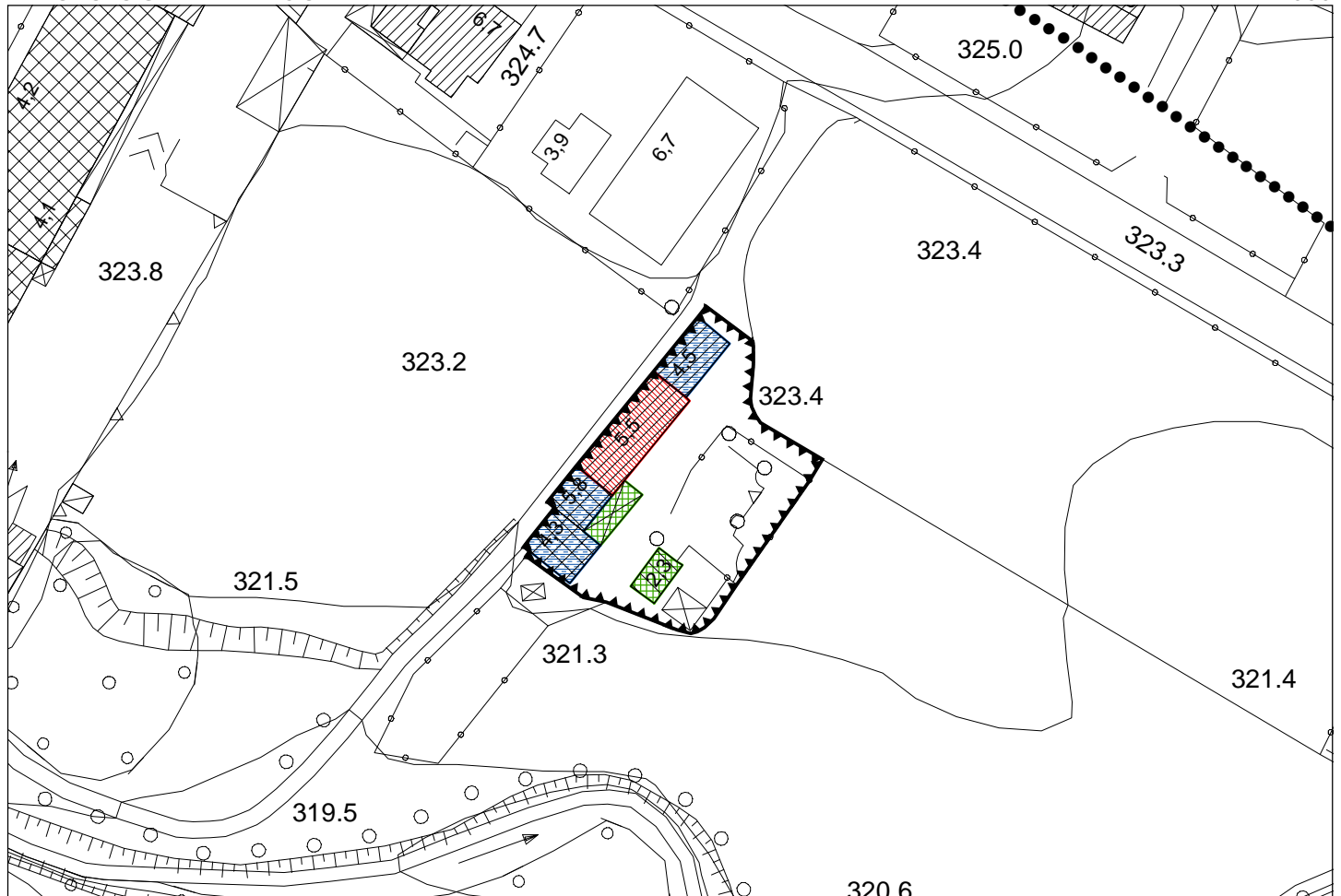
-  R.R. CONSERVAZIONE
-  R.E.1 RISTRUTTURAZIONE EDILIZIA IN PRESENZA DI RESIDENZA
-  R.E.2 RISTRUTTURAZIONE EDILIZIA IN PRESENZA DI RUSTICO
-  D.R. DEMOLIZIONE E RICOSTRUZIONE
-  D DEMOLIZIONE SENZA RICOSTRUZIONE
-  M MANUTENZIONE ORDINARIA E STRAORDINARIA SENZA CAMBIO DI DESTINAZIONE D'USO

INQUADRAMENTO TERRITORIALE



AEROFOTOGRAMMETRICO

1:1.000



CENTRO STORICO

VIA LONGONI - VIA RIPAMONTI



COMUNE DI PALAZZO
Piano Governo del Territorio - Piano delle Regole

Nuclei e cascine isolate di antica formazione

DOCUMENTAZIONE FOTOGRAFICA



Foto 4













Foto 5



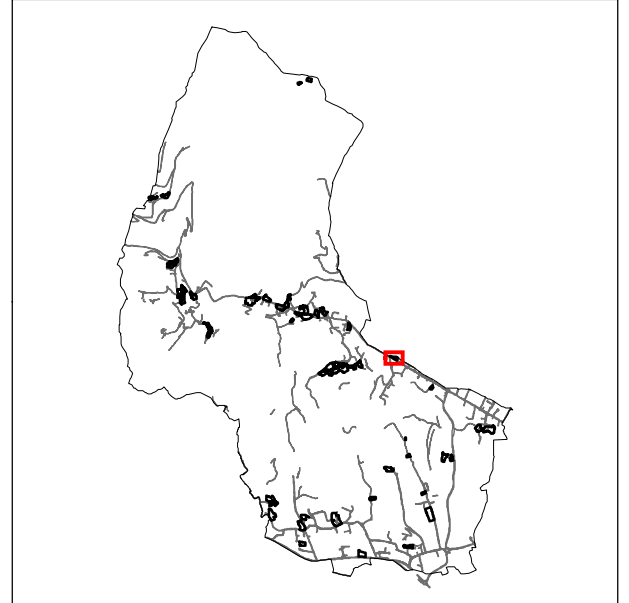
VIA LONGONI - VIA RIPAMONTI

LEGENDA

-  PERIMETRO DI NUCLEI E CASCINE ISOLATE DI ANTICA FORMAZIONE
-  PR VIGENTE
-  PR VIGENTE ULTIMATO
-  PIANO DI RECUPERO IN PROGETTO

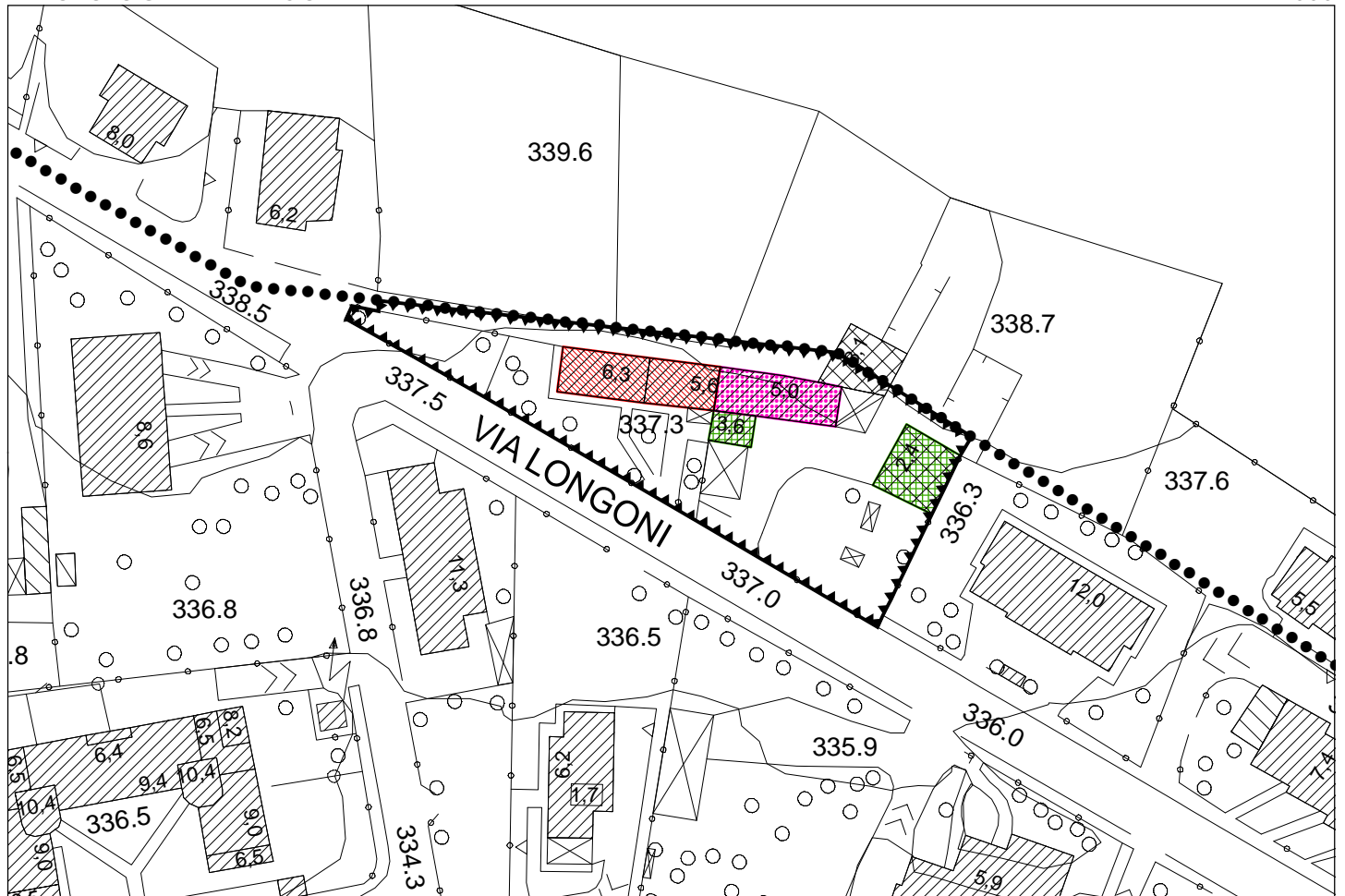
-  R.R. CONSERVAZIONE
-  R.E.1 RISTRUTTURAZIONE EDILIZIA IN PRESENZA DI RESIDENZA
-  R.E.2 RISTRUTTURAZIONE EDILIZIA IN PRESENZA DI RUSTICO
-  D.R. DEMOLIZIONE E RICOSTRUZIONE
-  D DEMOLIZIONE SENZA RICOSTRUZIONE
-  M MANUTENZIONE ORDINARIA E STRAORDINARIA SENZA CAMBIO DI DESTINAZIONE D'USO

INQUADRAMENTO TERRITORIALE



AEROFOTOGRAMMETRICO

1:1.000



CENTRO STORICO
VILLA COLLOREDO

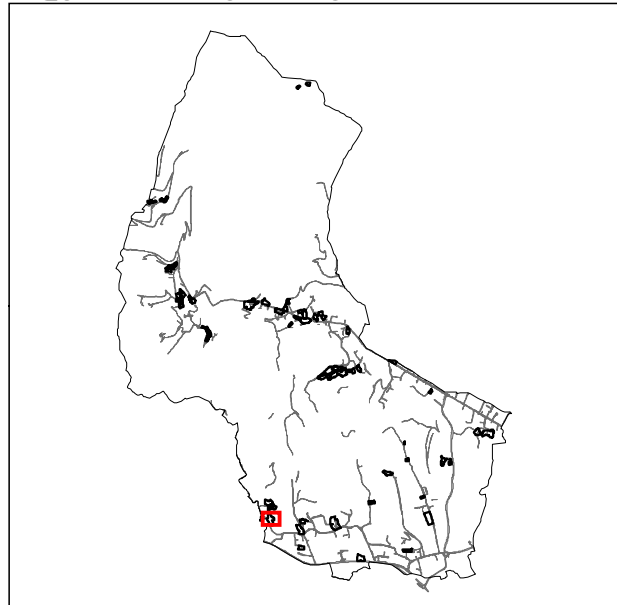


VILLA COLLOREDO

ORTOFOTO

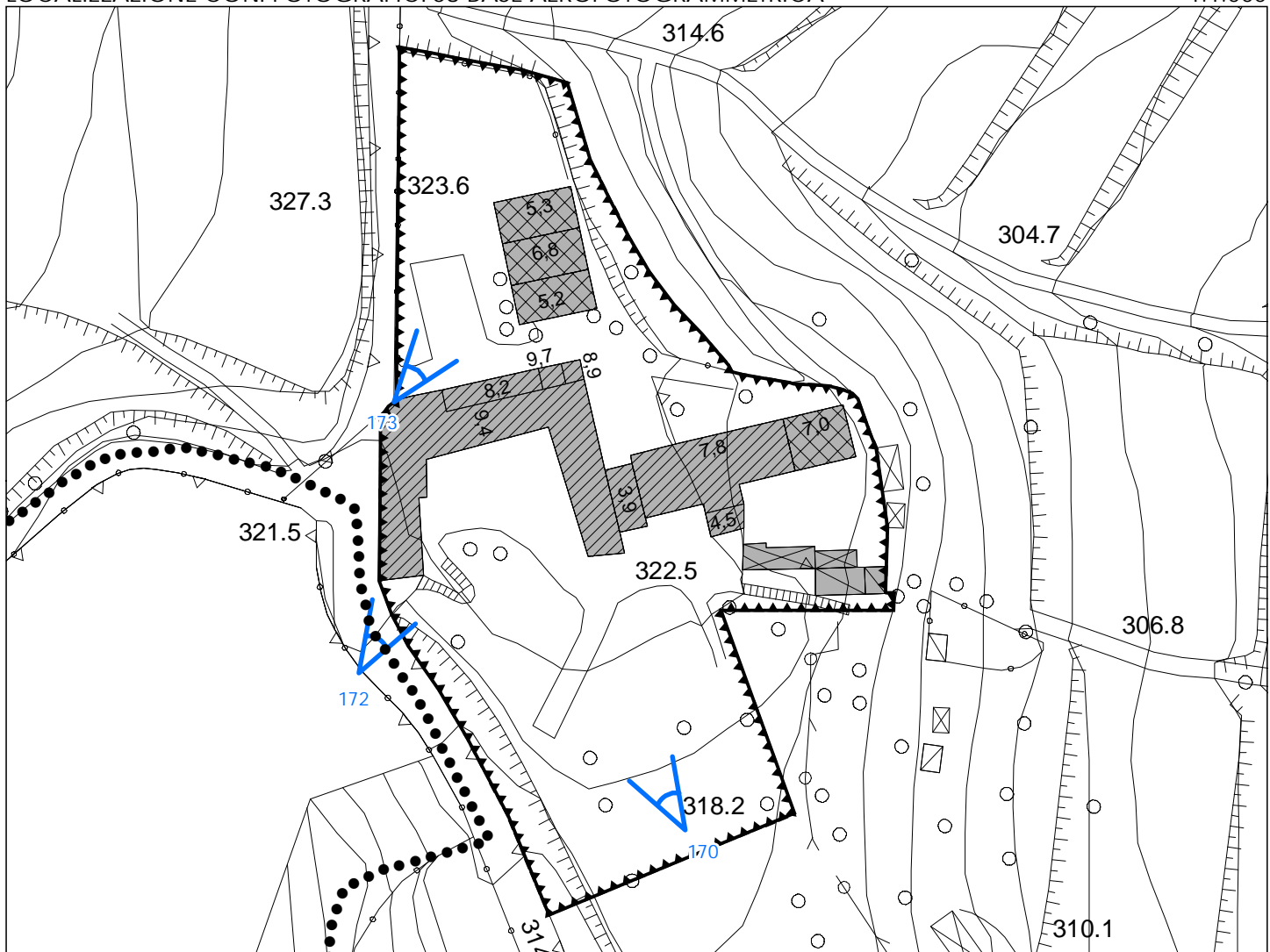


INQUADRAMENTO TERRITORIALE



LOCALIZZAZIONE CONI FOTOGRAFICI SU BASE AEROFOTOGRAMMETRICA

1:1.000





COMUNE DI PALAZZAGO
Piano Governo del Territorio - Piano delle Regole

Nuclei e cascine isolate di antica formazione

DOCUMENTAZIONE FOTOGRAFICA



Foto 170



Foto 172



Foto 173




VILLA COLLOREDO

LEGENDA

 PERIMETRO DI NUCLEI E CASCINE ISOLATE DI ANTICA FORMAZIONE

Stato di conservazione

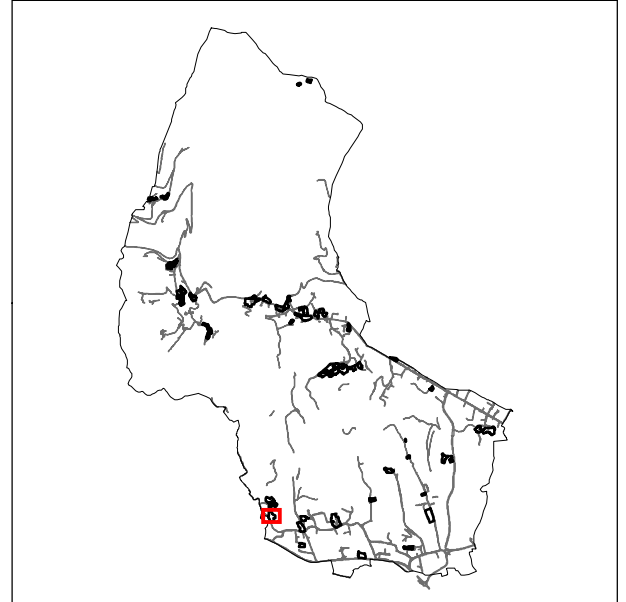
 BUONO

 MEDIOCRE

 PESSIMO

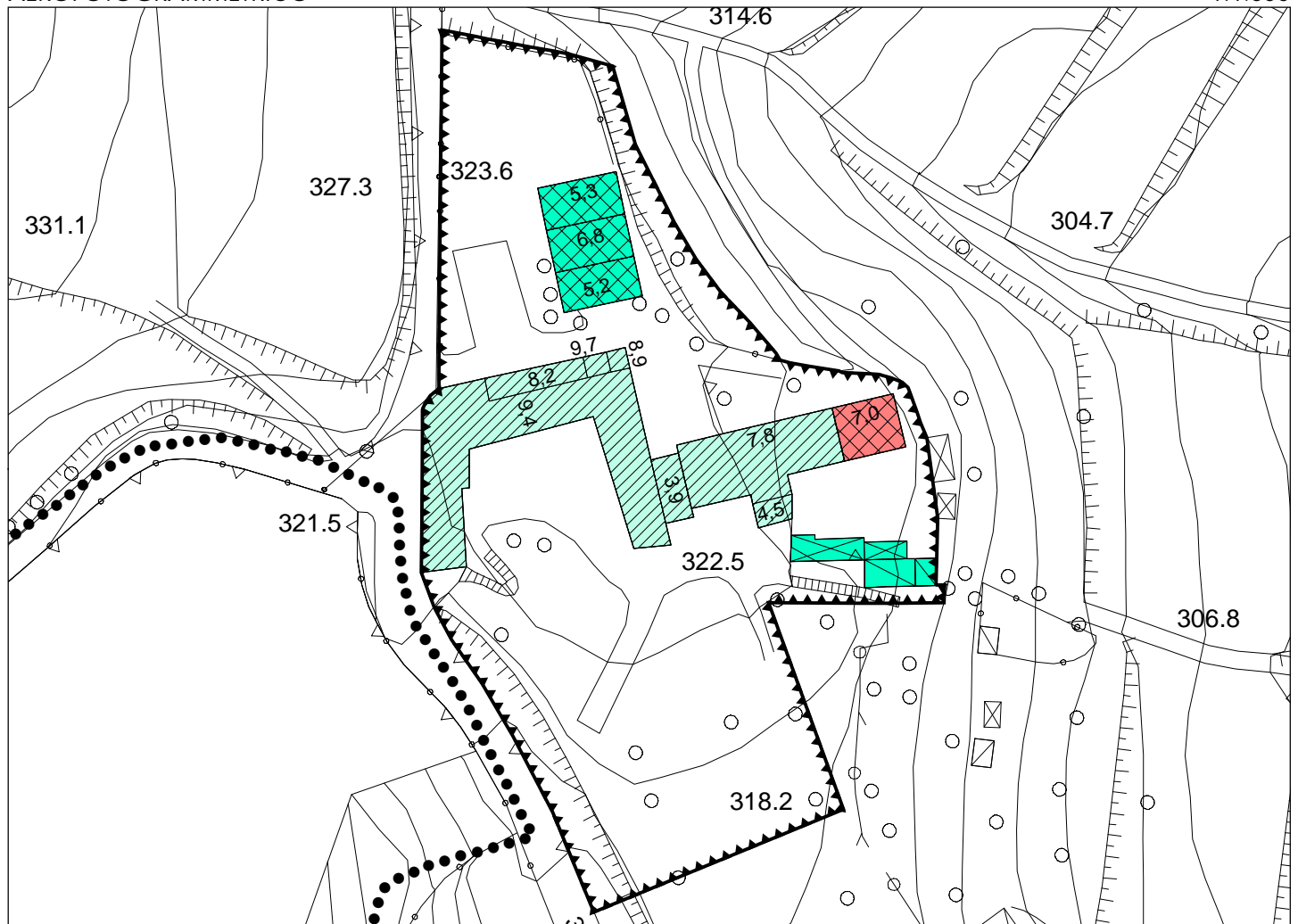
 EDIFICIO RISTRUTTURATO

INQUADRAMENTO TERRITORIALE



AEROFOTOGRAMMETRICO





1:1.000











VILLA COLLOREDO

LEGENDA

-  PERIMETRO DI NUCLEI E CASCINE ISOLATE DI ANTICA FORMAZIONE
-  PR VIGENTE
-  PR VIGENTE ULTIMATO
-  PIANO DI RECUPERO IN PROGETTO

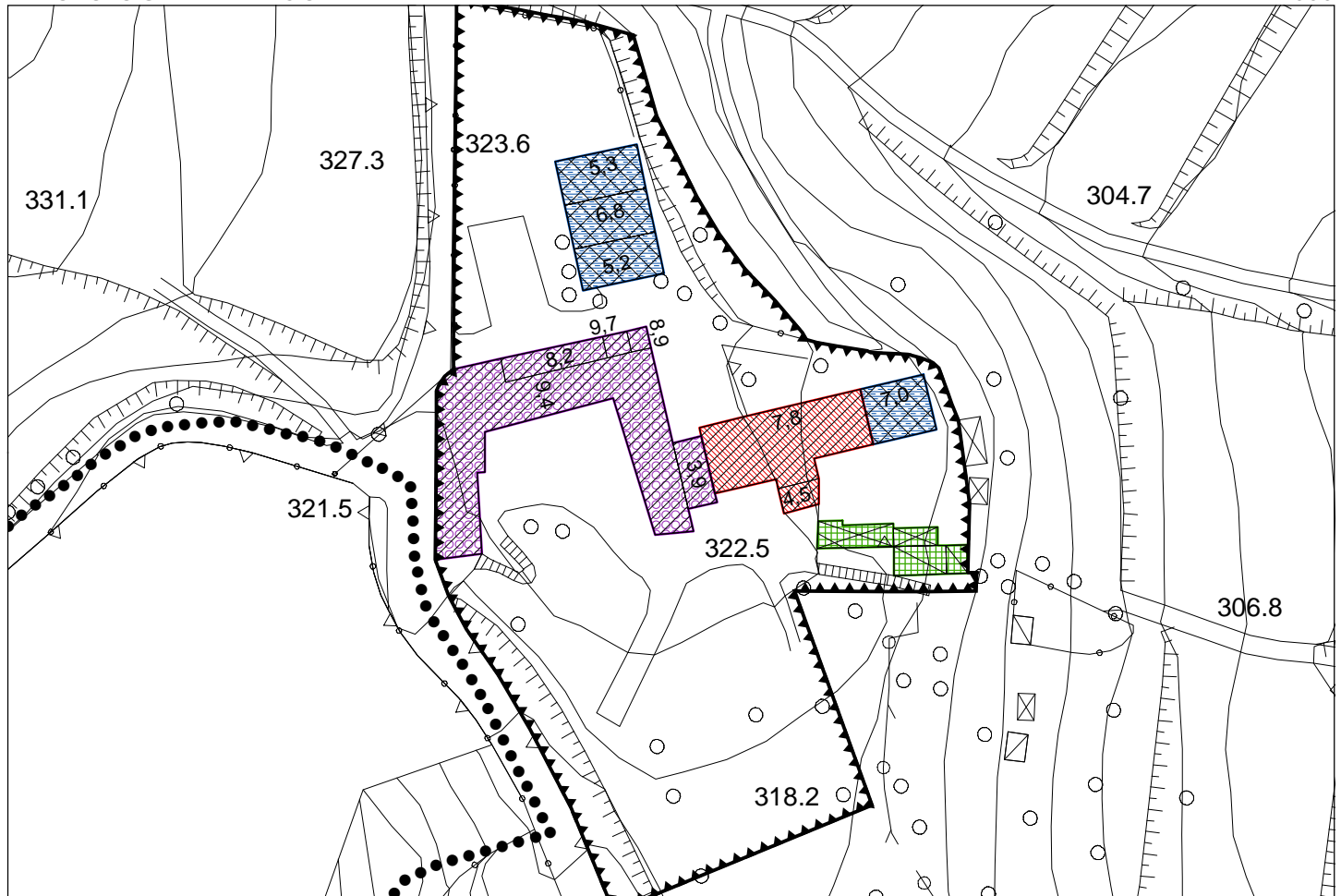
-  R.R. CONSERVAZIONE
-  R.E.1 RISTRUTTURAZIONE EDILIZIA IN PRESENZA DI RESIDENZA
-  R.E.2 RISTRUTTURAZIONE EDILIZIA IN PRESENZA DI RUSTICO
-  D.R. DEMOLIZIONE E RICOSTRUZIONE
-  D DEMOLIZIONE SENZA RICOSTRUZIONE
-  M MANUTENZIONE ORDINARIA E STRAORDINARIA SENZA CAMBIO DI DESTINAZIONE D'USO

INQUADRAMENTO TERRITORIALE



AEROFOTOGRAMMETRICO

1:1.000



CENTRO STORICO
VILLA FENILI

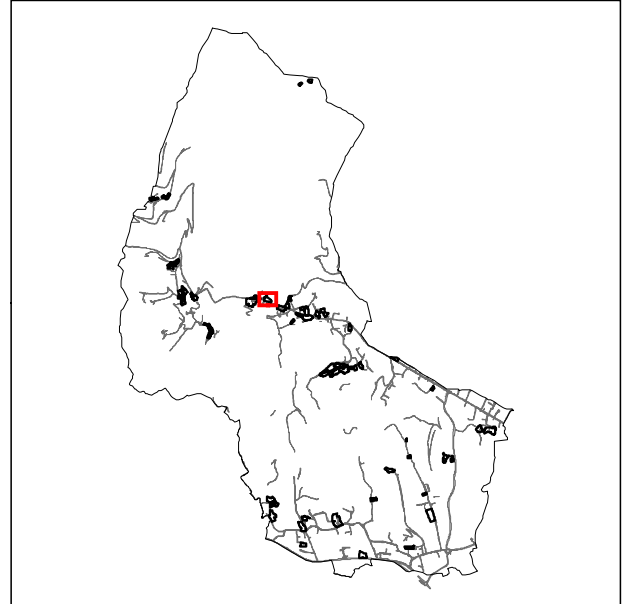


VILLA FENILI

ORTOFOTO



INQUADRAMENTO TERRITORIALE



LOCALIZZAZIONE CONI FOTOGRAFICI SU BASE AEROFOTOGRAMMETRICA

1:1.000

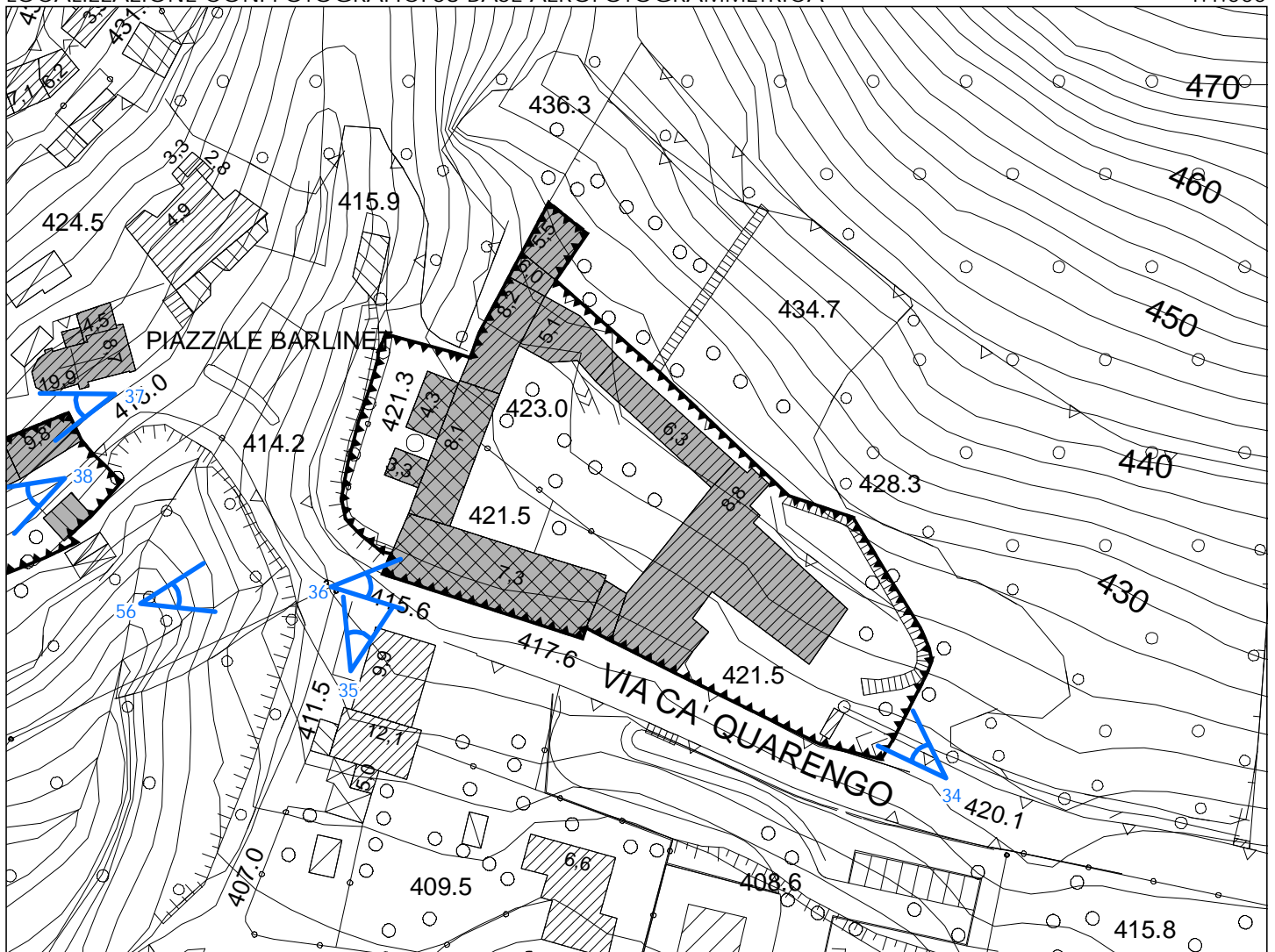




Foto 34



Foto 35



Foto 36



Foto 56




VILLA FENILI

LEGENDA

 PERIMETRO DI NUCLEI E CASCINE ISOLATE DI ANTICA FORMAZIONE

Stato di conservazione

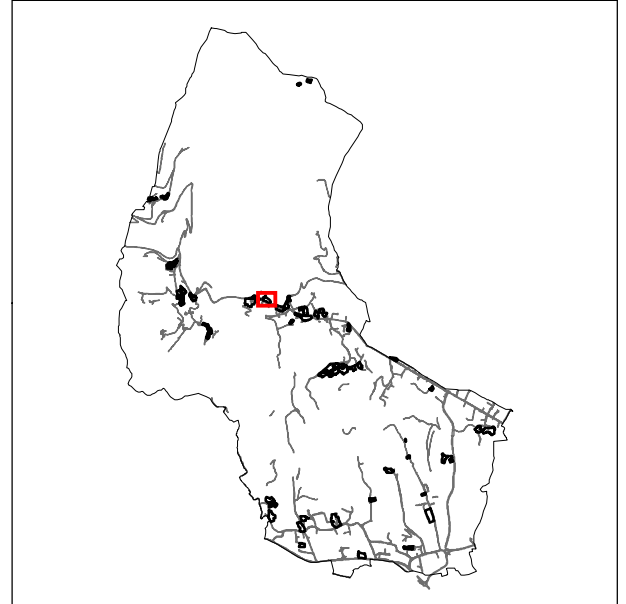
 BUONO

 MEDIOCRE

 PESSIMO

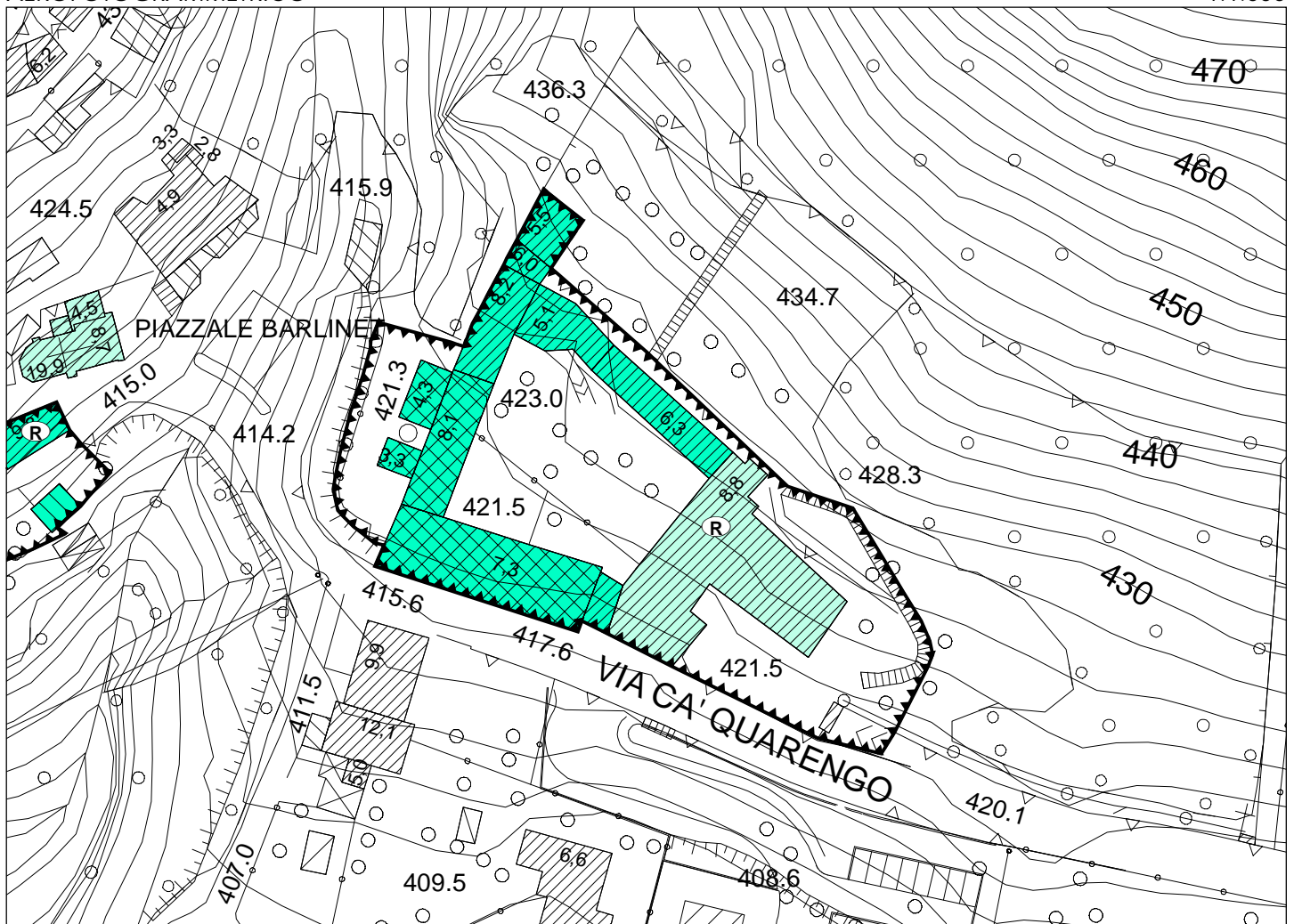
 EDIFICIO RISTRUTTURATO

INQUADRAMENTO TERRITORIALE













AEROFOTOGRAMMETRICO

1:1.000

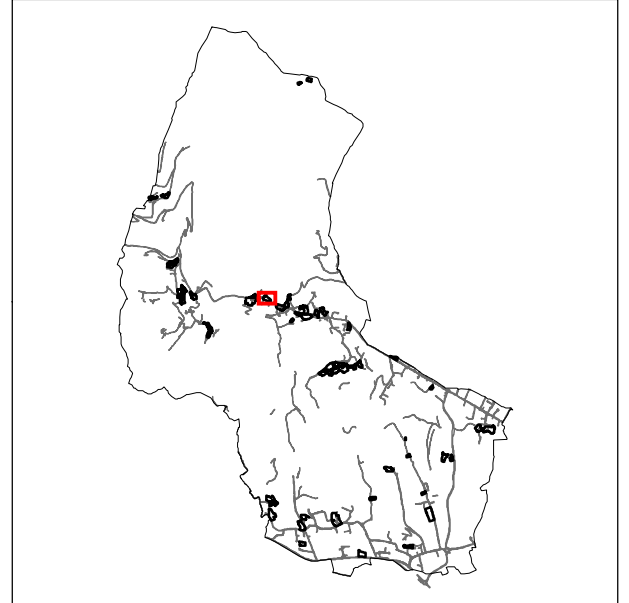




LEGENDA

-  PERIMETRO DI NUCLEI E CASCINE ISOLATE DI ANTICA FORMAZIONE
-  PR VIGENTE
-  PR VIGENTE ULTIMATO
-  PIANO DI RECUPERO IN PROGETTO
-  R.R. CONSERVAZIONE
-  R.E.1 RISTRUTTURAZIONE EDILIZIA IN PRESENZA DI RESIDENZA
-  R.E.2 RISTRUTTURAZIONE EDILIZIA IN PRESENZA DI RUSTICO
-  D.R. DEMOLIZIONE E RICOSTRUZIONE
-  D DEMOLIZIONE SENZA RICOSTRUZIONE
-  M MANUTENZIONE ORDINARIA E STRAORDINARIA SENZA CAMBIO DI DESTINAZIONE D'USO

INQUADRAMENTO TERRITORIALE



AEROFOTOGRAMMETRICO

1:1.000

