

SISTEMAZIONE DEI SERVIZI PUBBLICI E/O DI USO PUBBLICO

CONFINE COMUNALE

EDIFICI PUBBLICI E/O D'USO PUBBLICO ESISTENTI

MUNICIPIO	SANTUARIO
ASILO NIDO	ORATORIO
SCUOLA DELL'INFANZIA	CIMITERO
SCUOLA PRIMARIA	ASSOCIAZIONE ALPINI
BIBLIOTECA	AVS - AIDO
MUSEO	CASA RITORNO
POSTA	CENTRO SOCIALE
CENTRO POLIVALENTE	CIRCOLO S.ROCCO
CENTRO SPORTIVO	LABORATORIO DISABILI
AREA SOCIO-RECREATIVA	FARMACIA
CHIESA PARROCCHIALE	OSTELLO
CHIESA	PIATTAFORMA ECOLOGICA
	CASE COMUNALI

SERVIZI ESISTENTI

Servizi Attuali a Servizio della Residenza

- ATTREZZATURE COMUNI
- ATTREZZATURE SCOLASTICHE
- ATTREZZATURE RELIGIOSE
- ATTREZZATURE SPORTIVE E RICREATIVE
- PARCHEGGI PUBBLICI
- PARCHEGGI PRIVATI AD USO PUBBLICO
- VERDE PUBBLICO
- CIMITERO
- PIATTAFORMA ECOLOGICA
- ATTREZZATURE TECNOLOGICHE
- AREA DESTINATA AD ANTENNA CELLULARE

Servizi Pubblici in fase di Attivazione nel P.A. Residenza

- PARCHEGGI PUBBLICI
- VERDE PUBBLICO

Servizi Attuali a Servizio dei Comparti Produttivi

- PARCHEGGI PUBBLICI E/O D'USO PUBBLICO
- VERDE PUBBLICO E/O D'USO PUBBLICO

AMBITI DI TUTELA AMBIENTALI

- FASCIA DI RISPETTO CIMITERIALE
- SEDE FERROVIARIA
- FASCIA DI RISPETTO SEDE FERROVIARIA
- FASCIA DI MITIGAZIONE AMBIENTALE
- AMBITI PER IMPIANTI ESTRATTIVI E CAVE
- FASCIA DI RISPETTO ELETTRODOTTO
- FASCIA DI RISPETTO RETICOLO IDRICO PRINCIPALE
- FASCIA DI RISPETTO RETICOLO IDRICO MINORE

Area di salvaguardia delle captazioni ad uso idropotabile

- AREA DI PROTEZIONE ASSOLUTA - 10m
- AREA DI RISPETTO - 200m

Percorsi

- PERCORSO CARRALE
- PERCORSO DESTINATO AD USO PEDESTRE
- TRATTO DI COLLEGAMENTO CON ALTRE RETI COMUNALI DI VIABILITA' PEDESTRE
- PISTE CICLOPEDONALI

SERVIZI DI PROGETTO




- ATTREZZATURE COMUNI
- ATTREZZATURE SPORTIVE E RICREATIVE
- PARCHEGGI PUBBLICI E/O D'USO PUBBLICO
- PARCHEGGI PRIVATI AD USO PUBBLICO
- VERDE PUBBLICO E/O D'USO PUBBLICO
- PARCHEGGI PRIVATI A SERVIZIO DEI COMPARTI PRODUTTIVI
- SERVIZI RICADENTI IN AMBITI DI TRASFORMAZIONE

Sistema della mobilità

- VIABILITA' DI PROGETTO
- SISTEMAZIONE VIABILITA' ESISTENTE
- FASCIA DI RISPETTO STRADALE
- VIABILITA' AGRO-SILVO-PASTORALE


Ambiti di trasformazione previsti

- AMBITO DI TRASFORMAZIONE (Atr - Altre - Atp)
- AMBITO DI TRASFORMAZIONE A SERVIZI

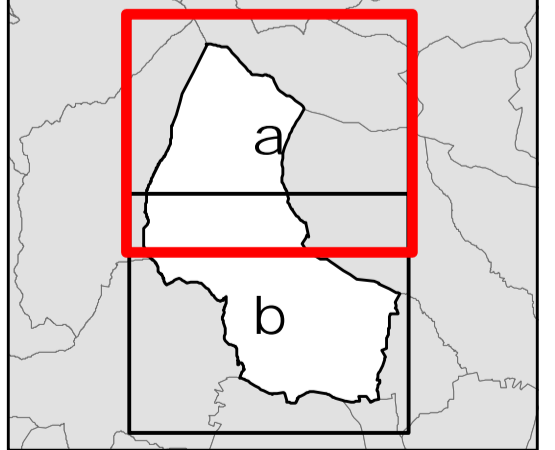




COMUNE DI PALAZZAGO

Piano di Governo del Territorio



Coordinamento e Progetto: STUDIO PIAZZINI ALBANI
 dott. ing. PIERGIULIO PIAZZINI ALBANI
 Collaboratori:
 ing. Alessandra Froso
 ing. Jennifer Santoro
 Studio Paleontologico
 dott. agr. Guido Vitali
 Studio Geologico
 Studio Associato EUROGEO - dott. geol. Renato Caldaralli
 Gestione Informatizzata del P.G.T.
 GLOBO S.r.l.



PIANO DEI SERVIZI

Approvato con deliberazione del C.C.:
 n. 2 del 15.01.2012, n. 3 del 17.01.2012, n. 4 del 18.01.2012

B2a

SISTEMAZIONE DEI SERVIZI PUBBLICI E DI USO PUBBLICO

Revisione n. _____ Data: Aprile 2012 Scala: 1:5.000

Pericolo soggetto dati: VPCI PALAZZAGO/territorio_urbanistico_Governo del Territorio/MunB2_SISTEMA DEI SERVIZI PUBBLICI E DI USO PUBBLICO.mxd