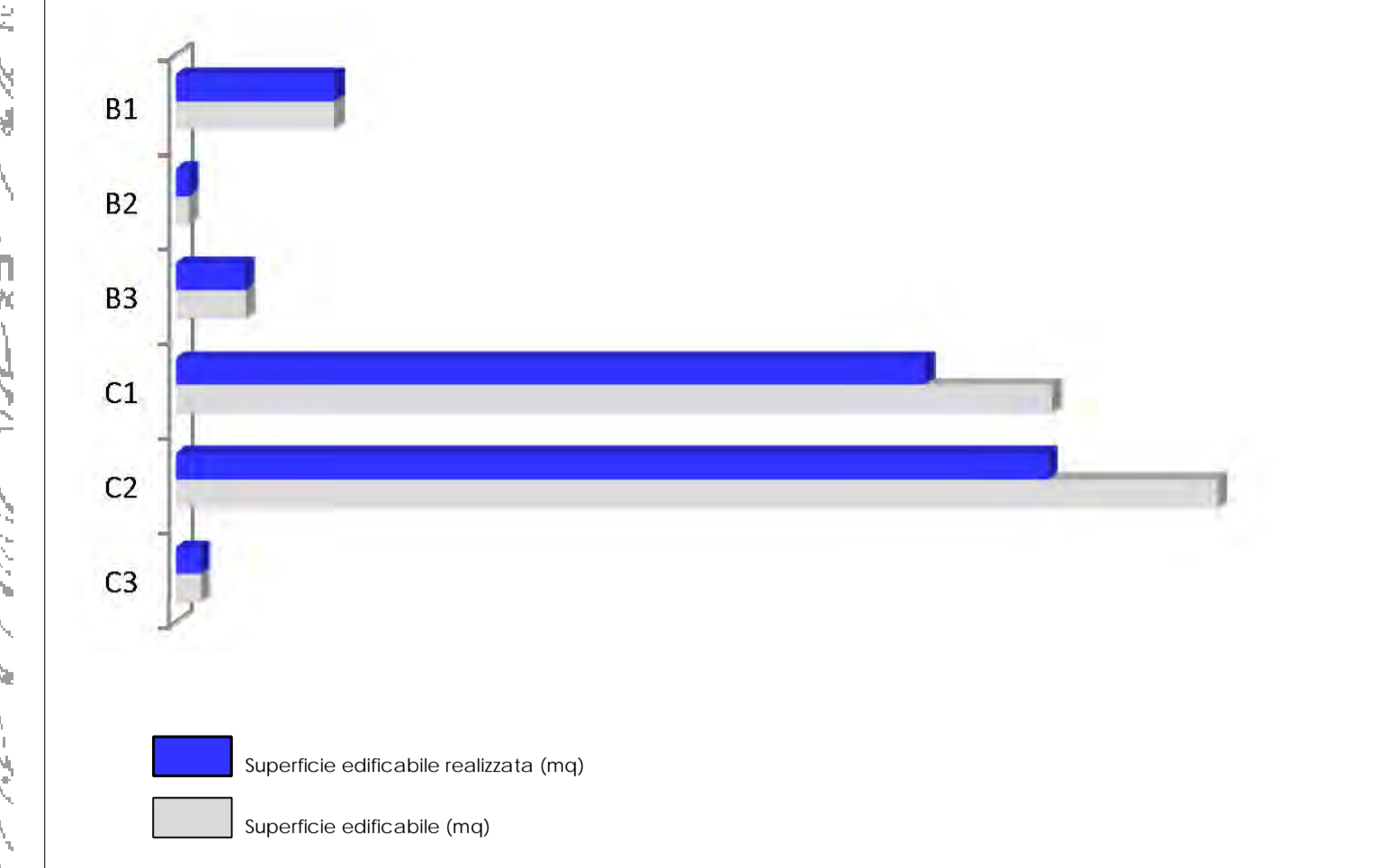



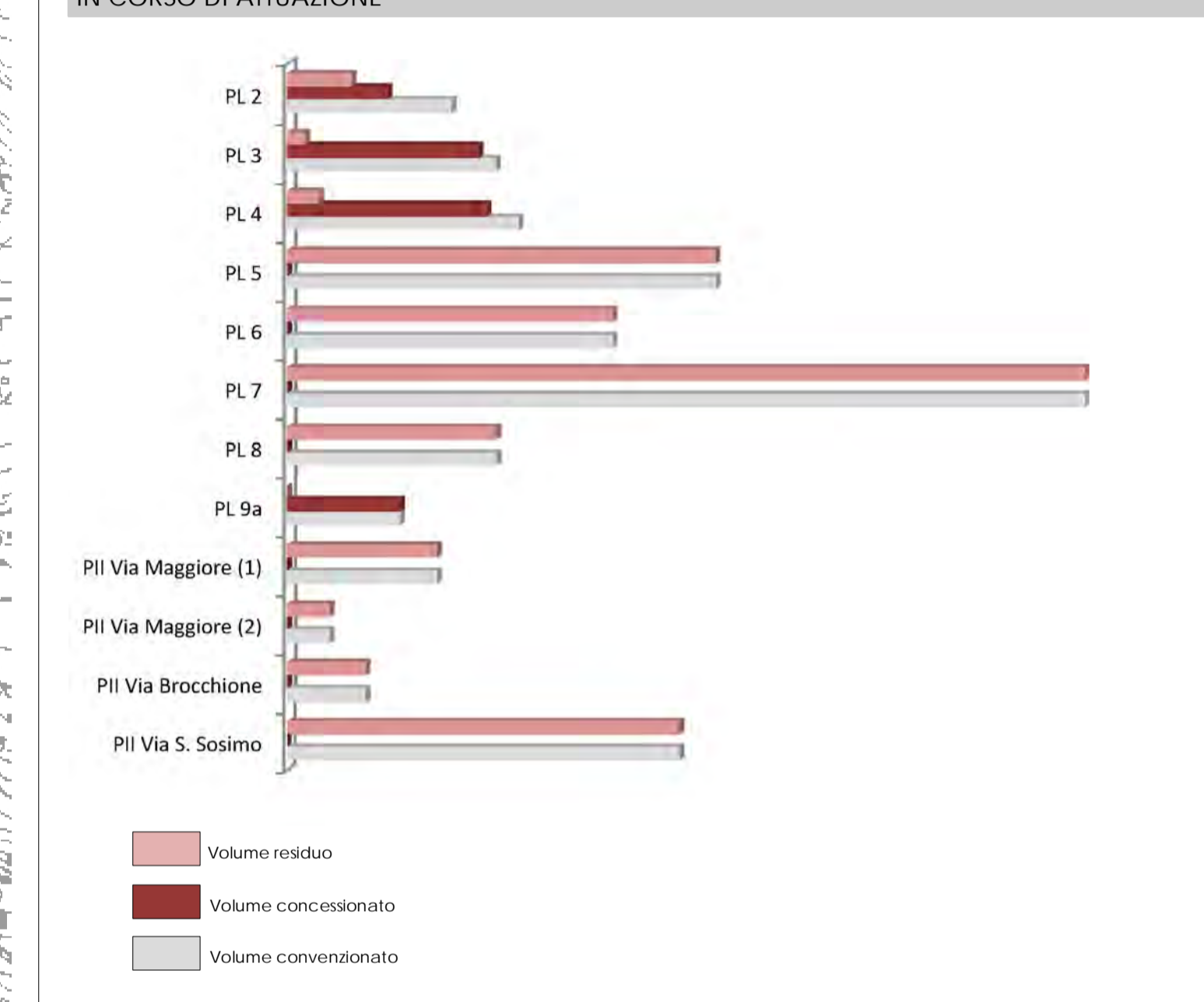
CONFRONTO DELLE SUPERFICI EDIFICABILI NELLE ZONE AD USO PREVALENTEMENTE RESIDENZIALE




TOTALE SUPERFICI EDIFICABILI NELLE ZONE AD USO PREVALENTEMENTE RESIDENZIALE



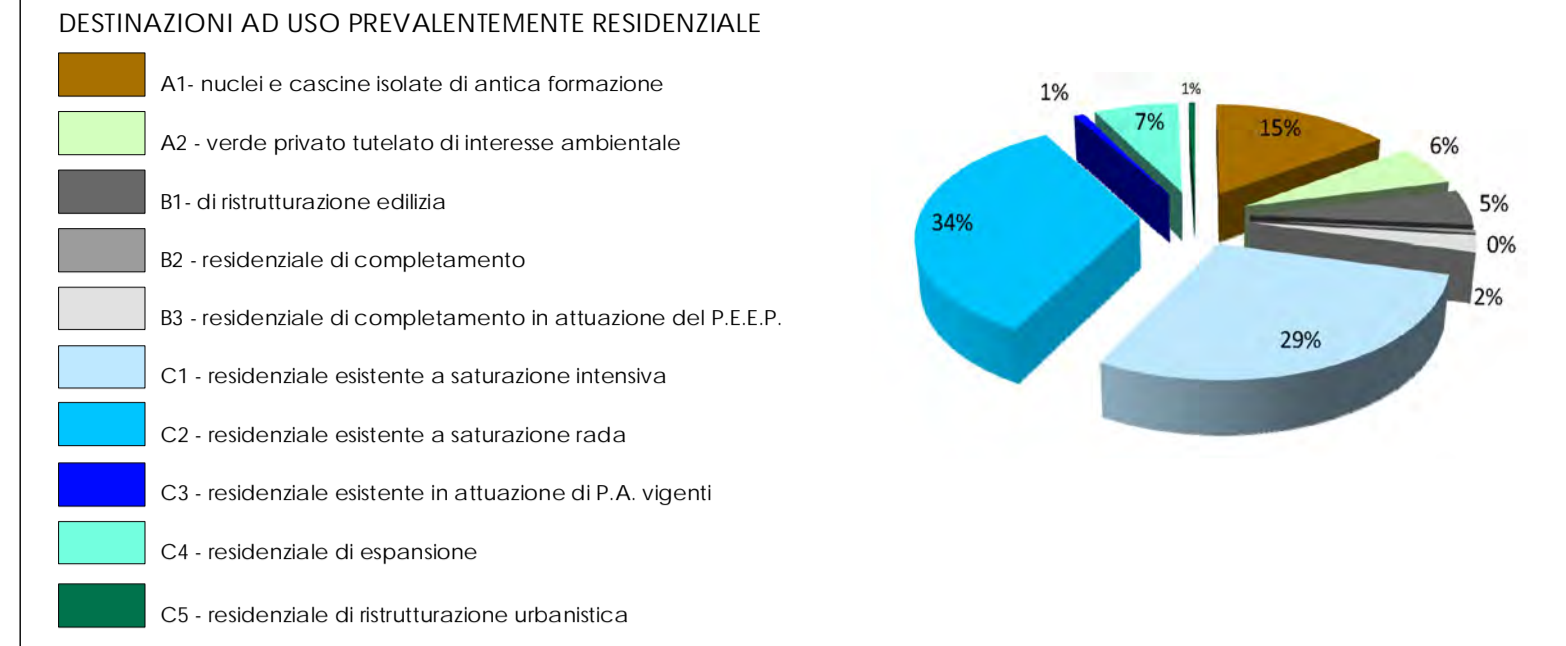
CONFRONTO DEI VOLUMI EDIFICABILI NEI PIANI ATTUATIVI RESIDENZIALI IN CORSO D'ATTUAZIONE



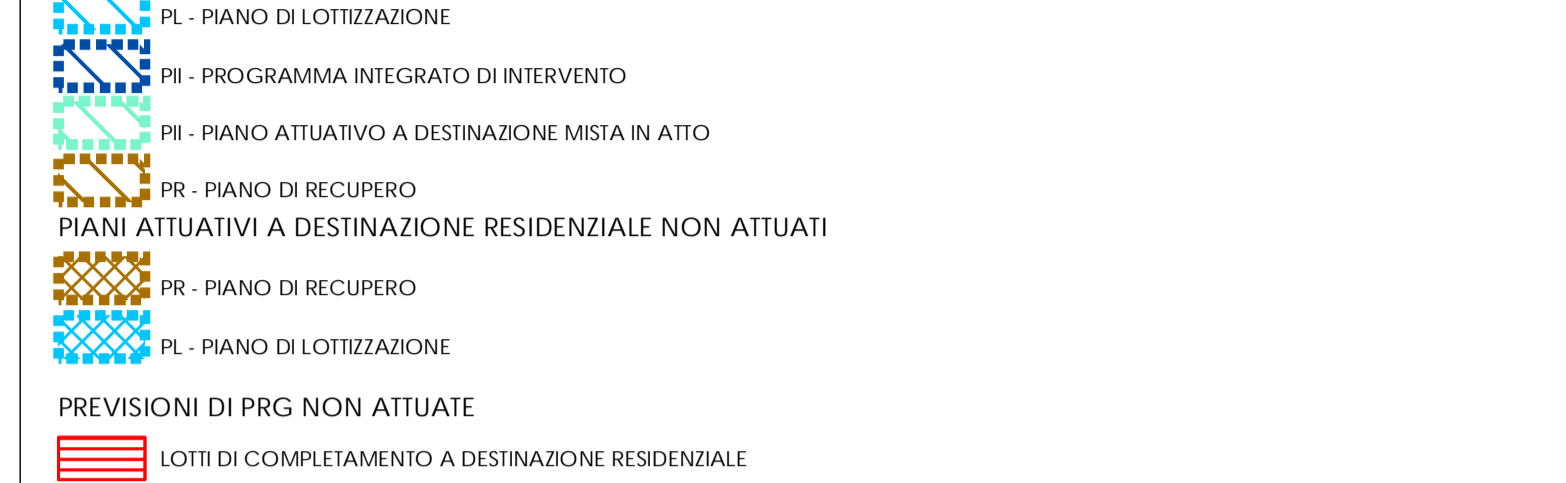
TOTALE VOLUME EDIFICABILI ALL'INTERNO DEI PIANI IN CORSO D'ATTUAZIONE



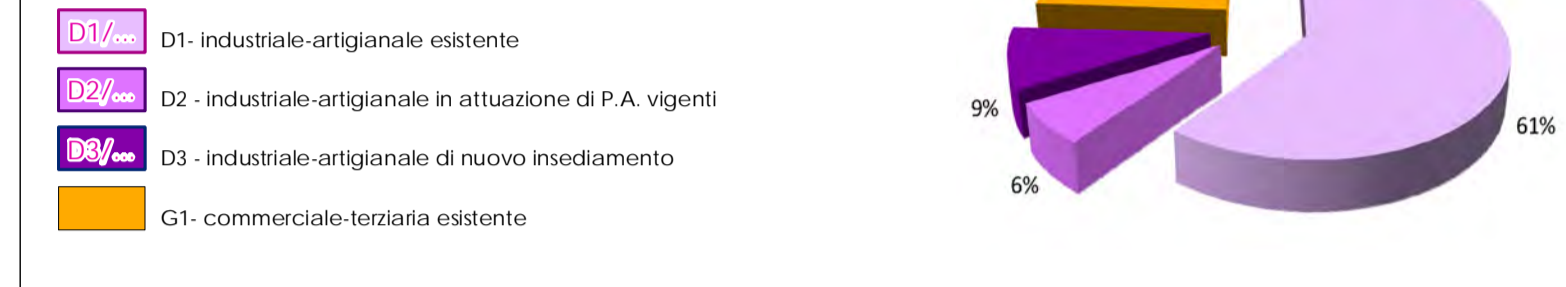
STATO DI ATTUAZIONE DEL P.R.G. VIGENTE - AREE EDIFICABILI



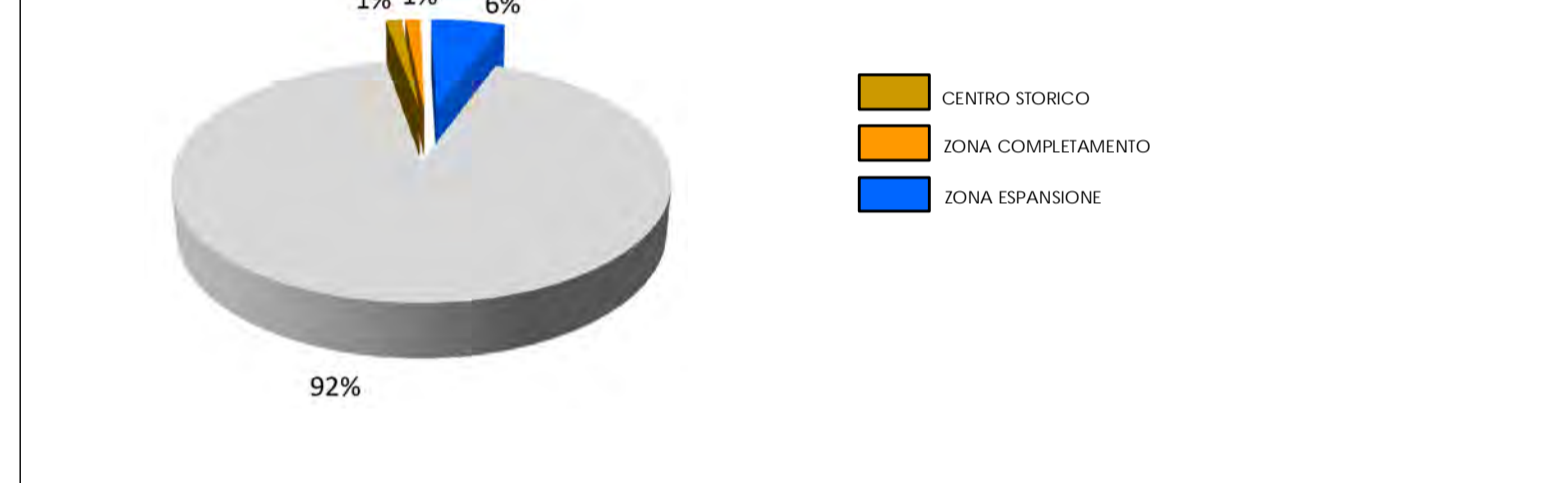
PIANI ATTUATIVI A DESTINAZIONE RESIDENZIALE IN ATTO (GIÀ CONVENZIONATI)



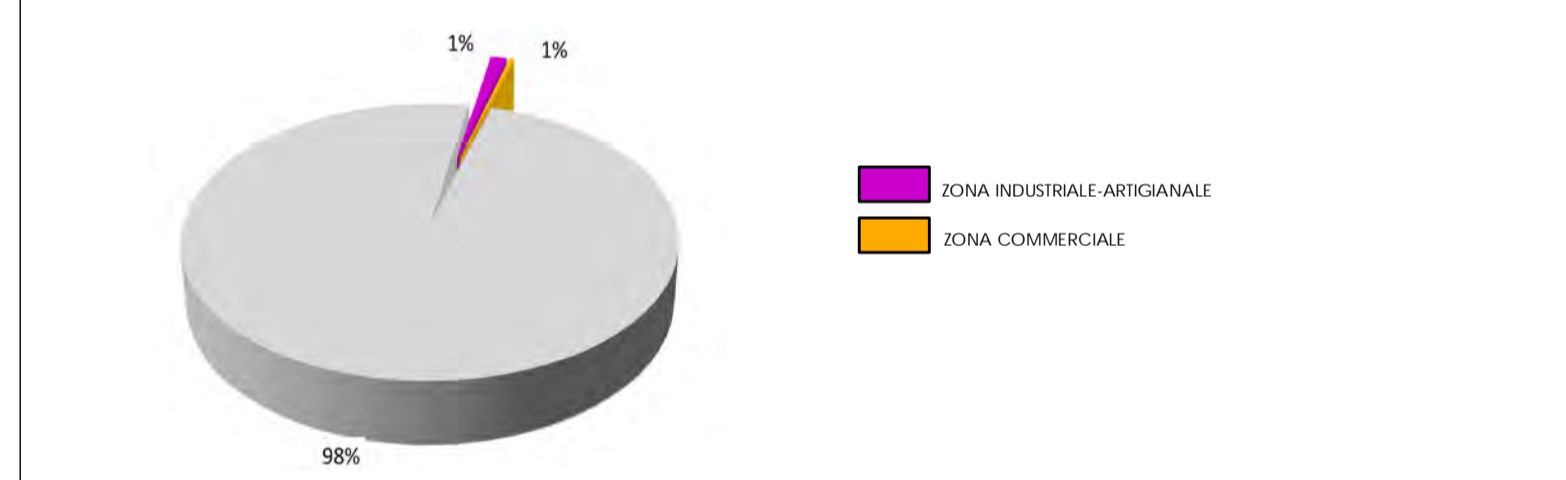
DESTINAZIONI AD USO PREVALENTEMENTE PRODUTTIVO/COMMERCIALE



DESTINAZIONI AD USO PREVALENTEMENTE RESIDENZIALE



DESTINAZIONI AD USO PREVALENTEMENTE PRODUTTIVO



COMUNE DI PALAZZAGO

Piano di **G**overno del **T**erritorio

Coordinamento e Progetto: **STUDIO PIAZZINI ALBANI**
 dott. ing. **PIERGUIDO PIAZZINI ALBANI**
 Collaboratori: ing. Alessandra Frosio, ing. Jennifer Santoro
 Studio Paesistico: dott. agr. Guido Vitali
 Studio Geologico: Studio Associato [BROGEO] - dott. geol. Renato Caldarelli
 Gestione Informatizzata del P.G.T.: GLOBO S.r.l.

DOCUMENTO DI PIANO

A7a STATO DI ATTUAZIONE PRG VIGENTE AREE EDIFICABILI

Adottato con deliberazione del C.C. n. 33 del 11.08.2011
 Pubblicato sul B.U.R.L. n. 34 serie avvisi e concorsi del 24.08.2011
 Approvato con deliberazione del C.C. n. 2 del 15.01.2012, n. 3 del 17.01.2012, n. 4 del 18.01.2012

Versione n. _____ Data _____ Scala 1:5.000

Aprile 2012

Procedimento originario: VPSI PALAZZAGO/Territorio e Urbanistica/Urban. e Governo del Territorio/Mod.A7a/STATO DI ATTUAZIONE PRG VIGENTE AREE EDIFICABILI